



# Koziński Park Krajobrazowy



## Działania ochronne i rekomendacje planu ochrony dla KPK

Sposoby eliminacji lub ograniczania zagrożeń wewnętrznych i zewnętrznych oraz inne działania ochronne

### Podział arkuszowy map

0 2.5 5 7.5 km



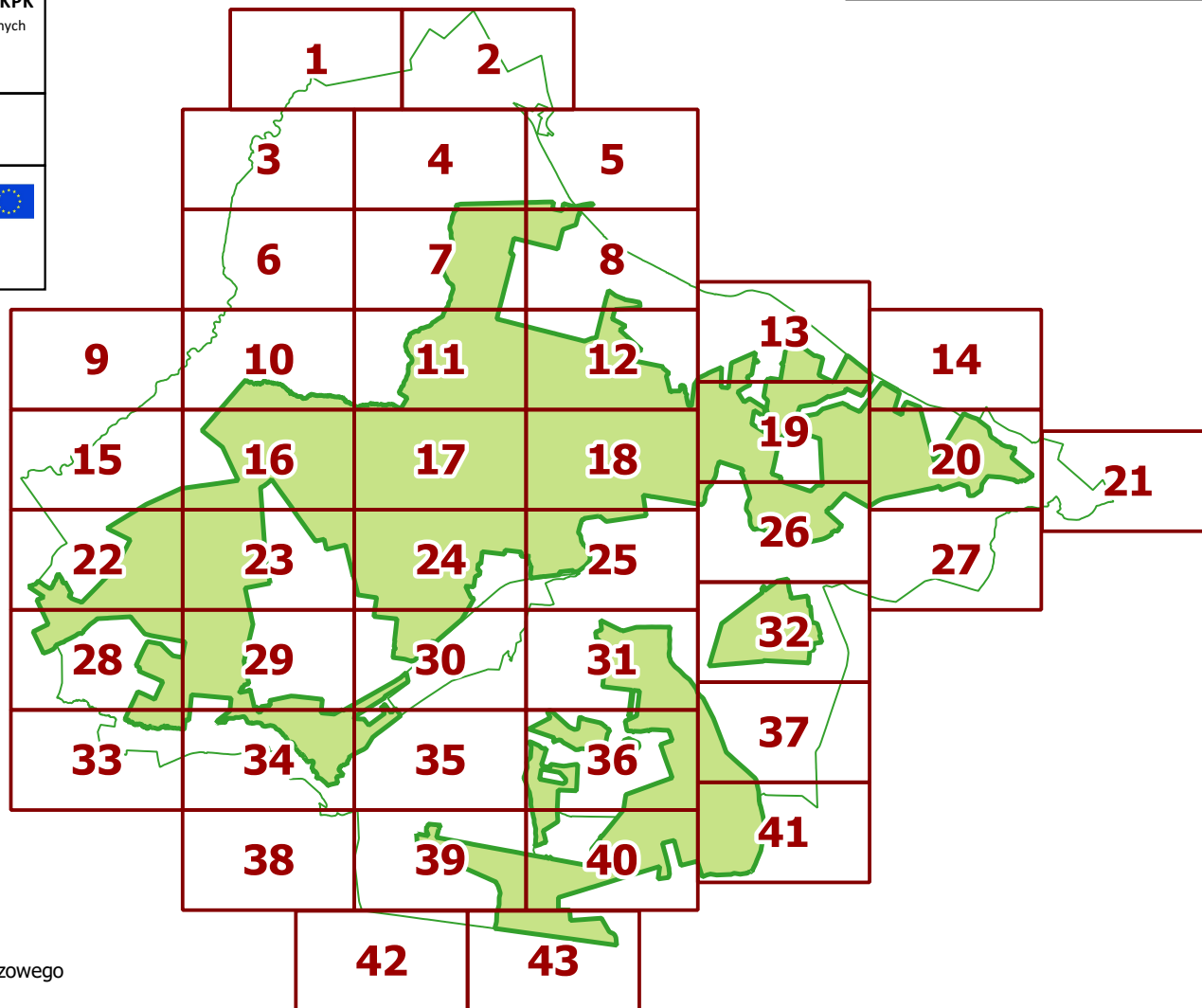
**Mazowsze.**  
serce Polski

Unia Europejska  
Europejski Fundusz  
Rozwoju Regionalnego






© Narodowa Fundacja Ochrony Środowiska




Załącznik nr 4 do uchwały nr.....  
Sejmiku Województwa Mazowieckiego  
z dnia ..... 2019 r.



## Legenda






-  Granica Kozińskiego Parku Krajobrazowego
-  Granica otuliny Kozińskiego Parku Krajobrazowego
-  Podział arkuszowy mapy

## Legenda






-  Granica Kozińskiego Parku Krajobrazowego
-  Granica otuliny Kozińskiego Parku Krajobrazowego
-  Granice gmin

### Strefy działań ochronnych







Strefy utrzymania istniejącego sposobu użytkowania terenu (ochrona stabilizująca - BS)

-  BS\_1 - strefy zachowania tradycyjnego krajobrazu rolniczego i innych terenów otwartych
-  BS\_2 - strefy zachowania krajobrazu leśnego
-  BS\_3 - strefy zachowania wód powierzchniowych, obszarów podmokłych i stref źródliskowych
-  BS\_4 - strefy zachowania tradycyjnego układu zabudowy
-  BS\_5 - strefy zachowania założeń parkowych, cmentarnych i innych terenów zieleni

Strefy i miejsca zmiany istniejącego stanu środowiska przyrodniczego lub kulturowego poprzez wywołanie ukierunkowanych procesów (ochrona kreatywna - BK)

-  BK\_1 - strefy przeciwdziałania zmniejszaniu i fragmentacji terenów otwartych, w tym łąkowych, torfowiskowych i murawowych, w wyniku samoistnej sukcesji lasu lub celowego zalesiania
-  BK\_3 - strefy i miejsca poprawy stosunków wodnych
-  BK\_4 - strefy dopuszczalnego zainwestowania (obszary zainwestowane lub wskazane do zainwestowania), obejmująca BK\_4.2 - fragmenty położone w obrębie obowiązywania zakazu zabudowy w odległości 100 m od linii brzegów rzek, jezior i innych zbiorników wodnych oraz BK\_4.1 - pozostałe fragmenty strefy
-  BW - obszary wyłączone z ustaleń Planu ochrony ze względu na obowiązywanie przepisów odrębnych
-  BK\_3 - miejsca poprawy stosunków wodnych

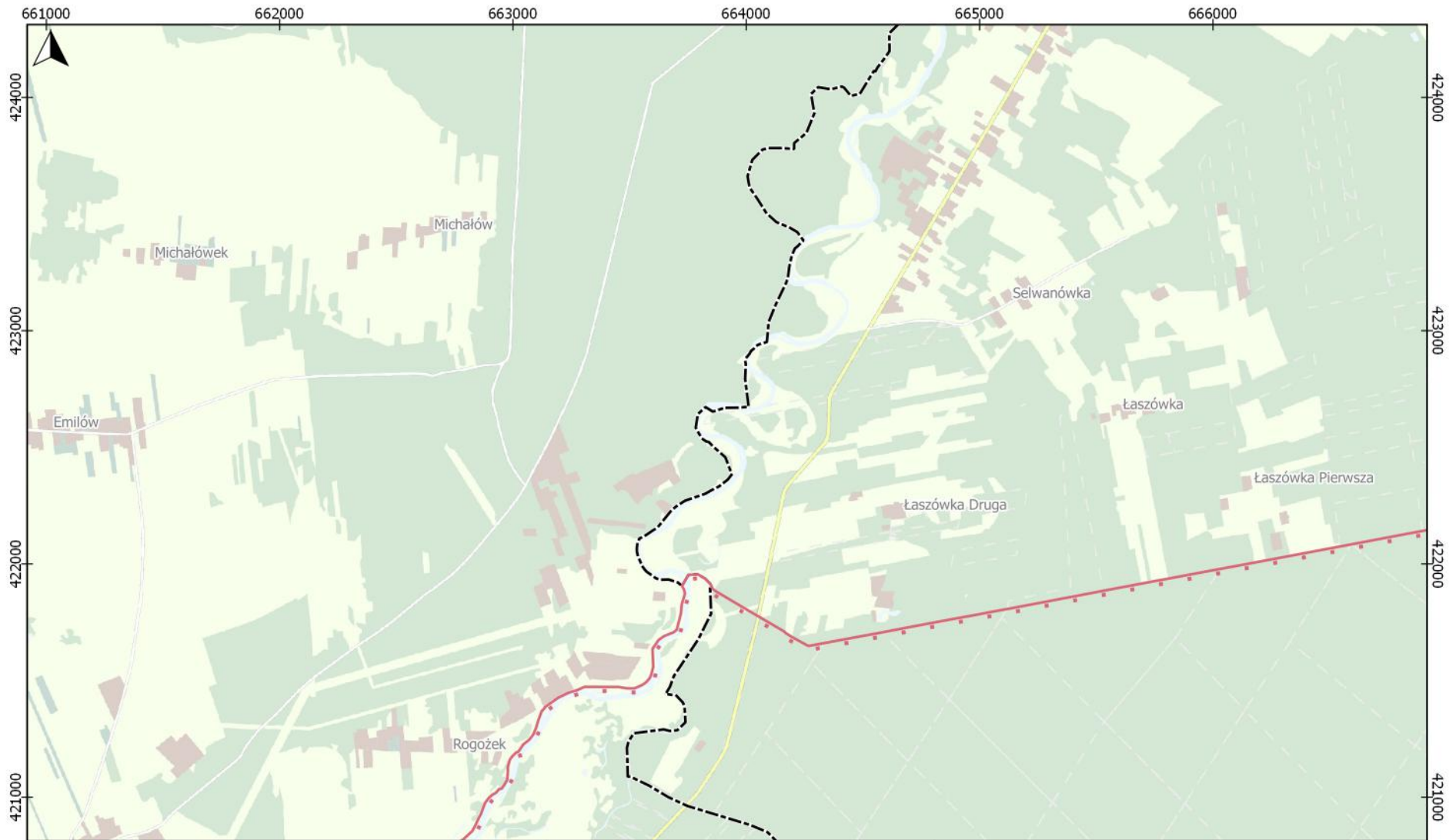
### Obszary i obiekty objęte rekomendacjami Planu ochrony

-  C\_1 - strefy ochrony krajobrazów w obrębie krajobrazów o cechach priorytetowych do uwzględnienia w ramach audytów krajobrazowych
-  C\_2 - obszary o najwyższych wartościach przyrodniczo-krajobrazowych, zasługujące na objęcie dodatkową formą ochrony prawnej
-  C\_3 - obiekty o najwyższych wartościach przyrodniczo-krajobrazowych, zasługujące na objęcie dodatkową formą ochrony prawnej
-  C\_3 - obszary o najwyższych wartościach kulturowych, zasługujące na objęcie dodatkową formą ochrony prawnej
-  Istniejąca zabudowa
-  Infrastruktura drogowa

Informacje dodatkowe:

Do lokalizacji zagospodarowania turystycznego, rekreacyjnego i edukacyjnego udostępnia się cały obszar Parku, z uwzględnieniem obowiązujących w tym zakresie przepisów odrębnych. Projektowane formy ochrony przyrody oznaczono jako strefy C\_2. Jako grunty, które nie powinny zostać zalesione wskazuje się w szczególności strefy BS\_1 i BK\_1. Chronione przed zabudową powinny być w szczególności strefy BS\_1 i BK\_1, BS\_2 i BK\_2 oraz BS\_3 i BK\_3, z uwzględnieniem obowiązujących w tym zakresie przepisów odrębnych. Przed lokalizacją elementów niekorzystnie wpływających na krajobraz powinny być w szczególności chronione strefy C\_1.

W podkładzie mapa pokrycia terenu wygenerowana na podstawie danych z Bazy Danych Obiektów Topograficznych 10k



	<p><b>Kozienicki Park Krajobrazowy</b></p>	<p><b>Arkusz</b></p>	<p><b>Skala</b></p>			
<p><b>Działania ochronne i rekomendacje planu ochrony dla KPK</b> Sposoby eliminacji lub ograniczania zagrożeń wewnętrznych i zewnętrznych oraz inne działania ochronne</p>		<p><b>1/43</b></p>	<p>0 0.5 1 km</p>	<p>© Narodowa Fundacja Ochrony Środowiska</p>		

661000

662000

663000

664000

665000

666000

421000

422000

423000

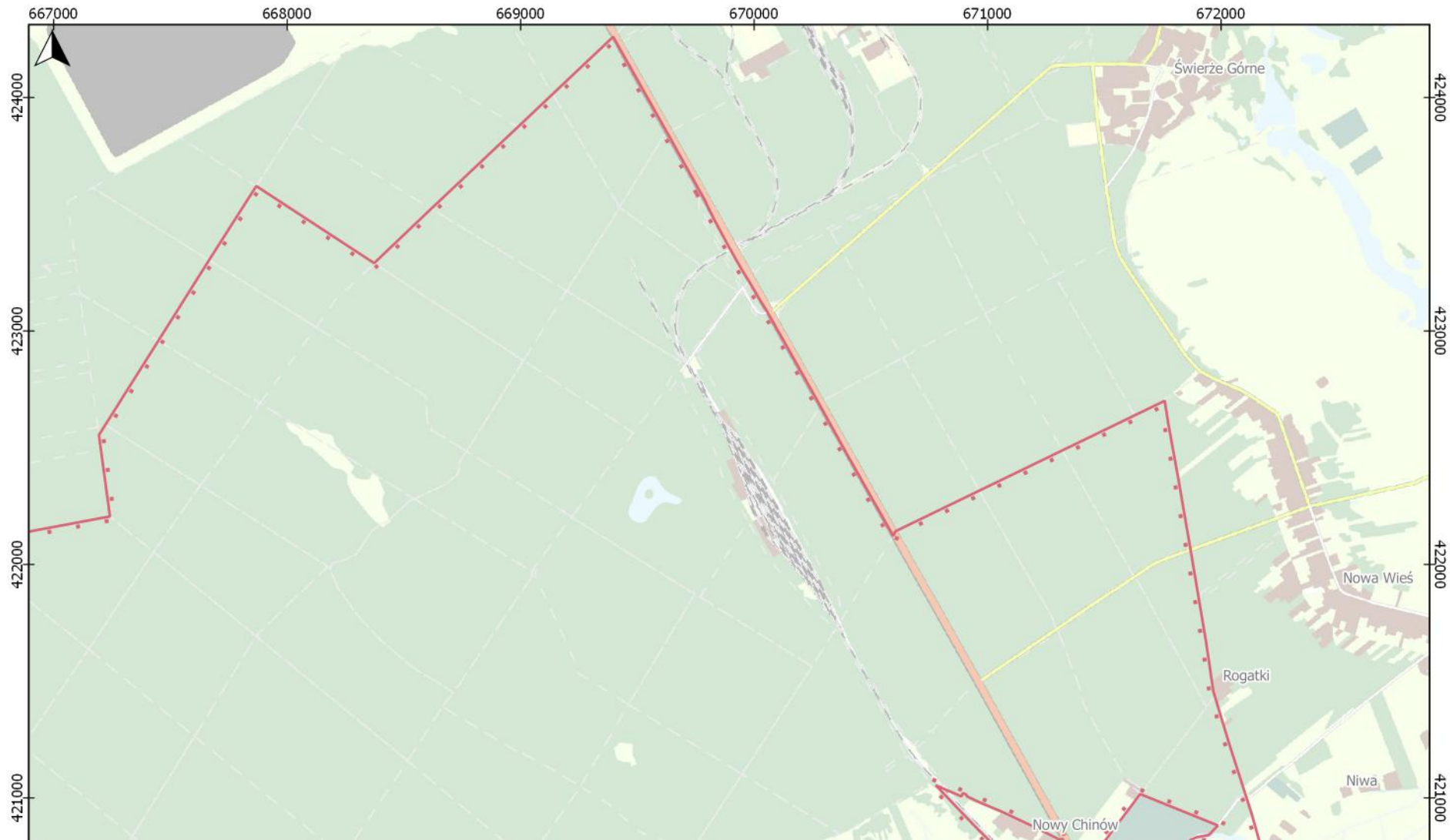
424000

421000

422000

423000

424000



### Kozienski Park Krajobrazowy




Arkusz

Skala



**Działania ochronne i rekomendacje planu ochrony dla KPK**  
Sposoby eliminacji lub ograniczania zagrożeń wewnętrznych i zewnętrznych oraz inne działania ochronne

2/43



© Narodowa Fundacja Ochrony Środowiska

667000

668000

669000

670000

671000

672000

424000

423000

422000

421000

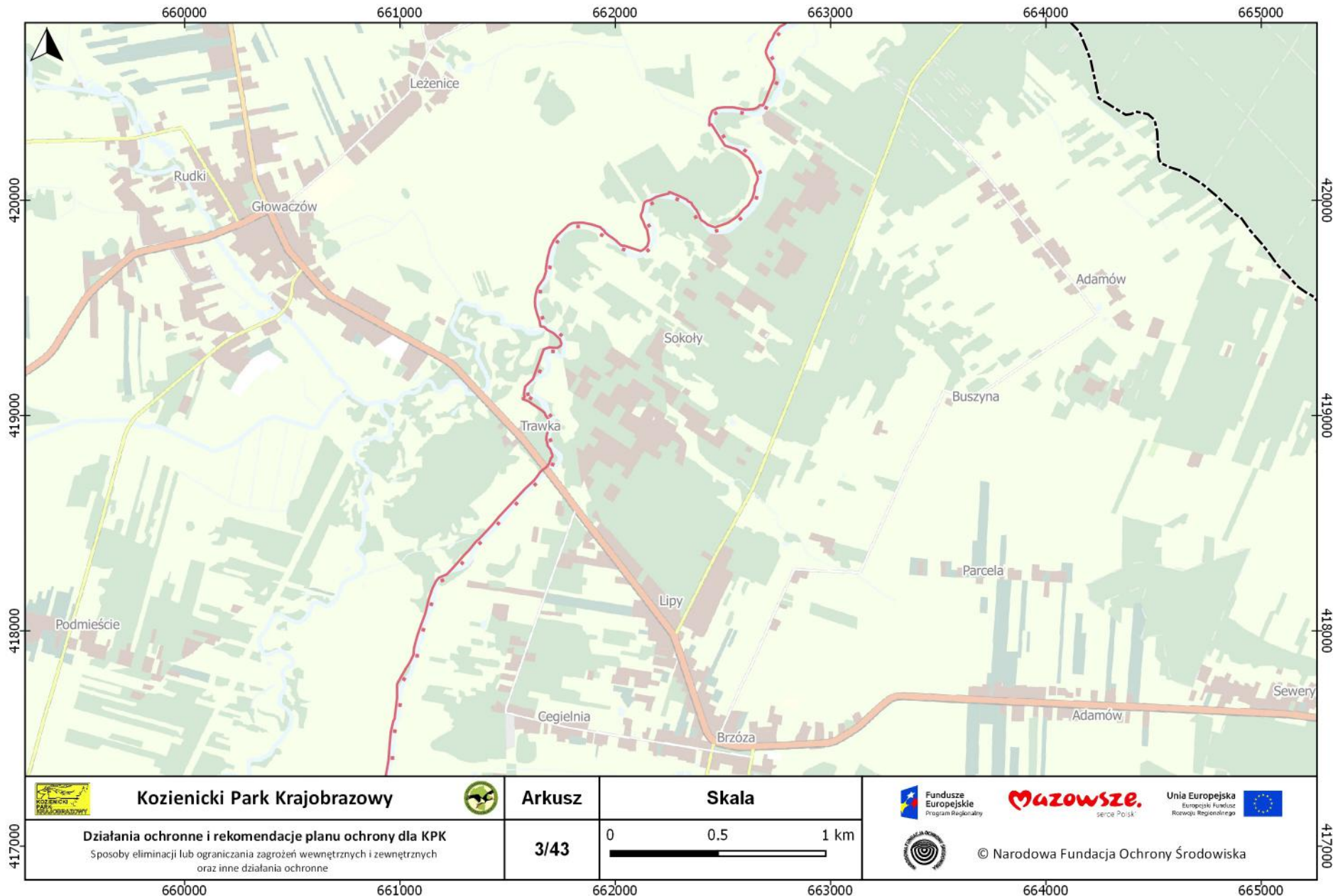
424000

423000

422000

421000





**Koziński Park Krajobrazowy**



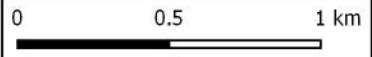
**Arkusz**

**Skala**



**Działania ochronne i rekomendacje planu ochrony dla KPK**  
Sposoby eliminacji lub ograniczania zagrożeń wewnętrznych i zewnętrznych oraz inne działania ochronne

**3/43**



© Narodowa Fundacja Ochrony Środowiska

417000

417000

660000

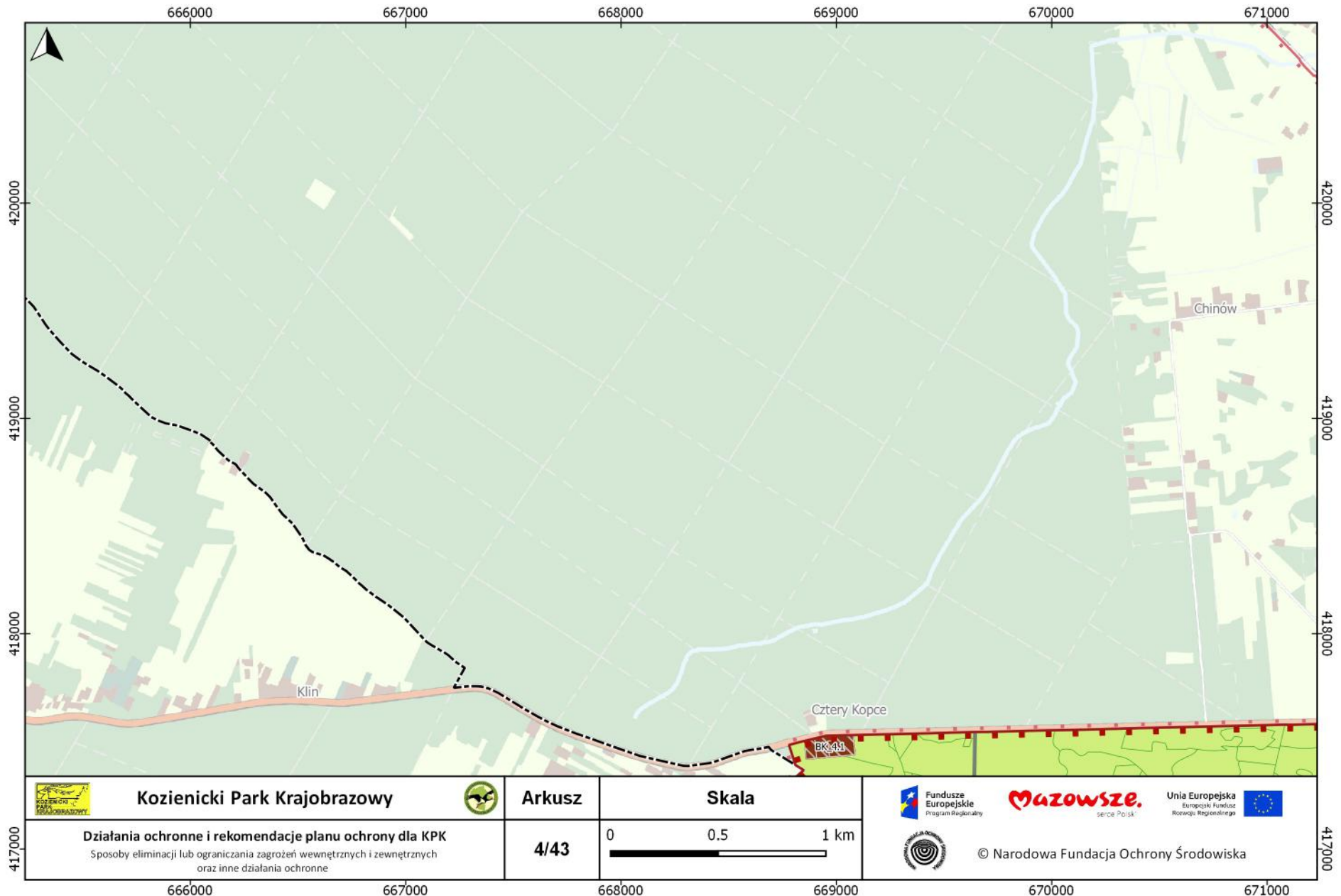
661000

662000

663000

664000

665000



**Kozienski Park Krajobrazowy**



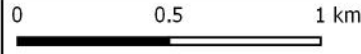
**Arkusz**

**Skala**



**Działania ochronne i rekomendacje planu ochrony dla KPK**  
 Sposoby eliminacji lub ograniczania zagrożeń wewnętrznych i zewnętrznych oraz inne działania ochronne

**4/43**



© Narodowa Fundacja Ochrony Środowiska

417000

417000

666000

667000





668000

669000

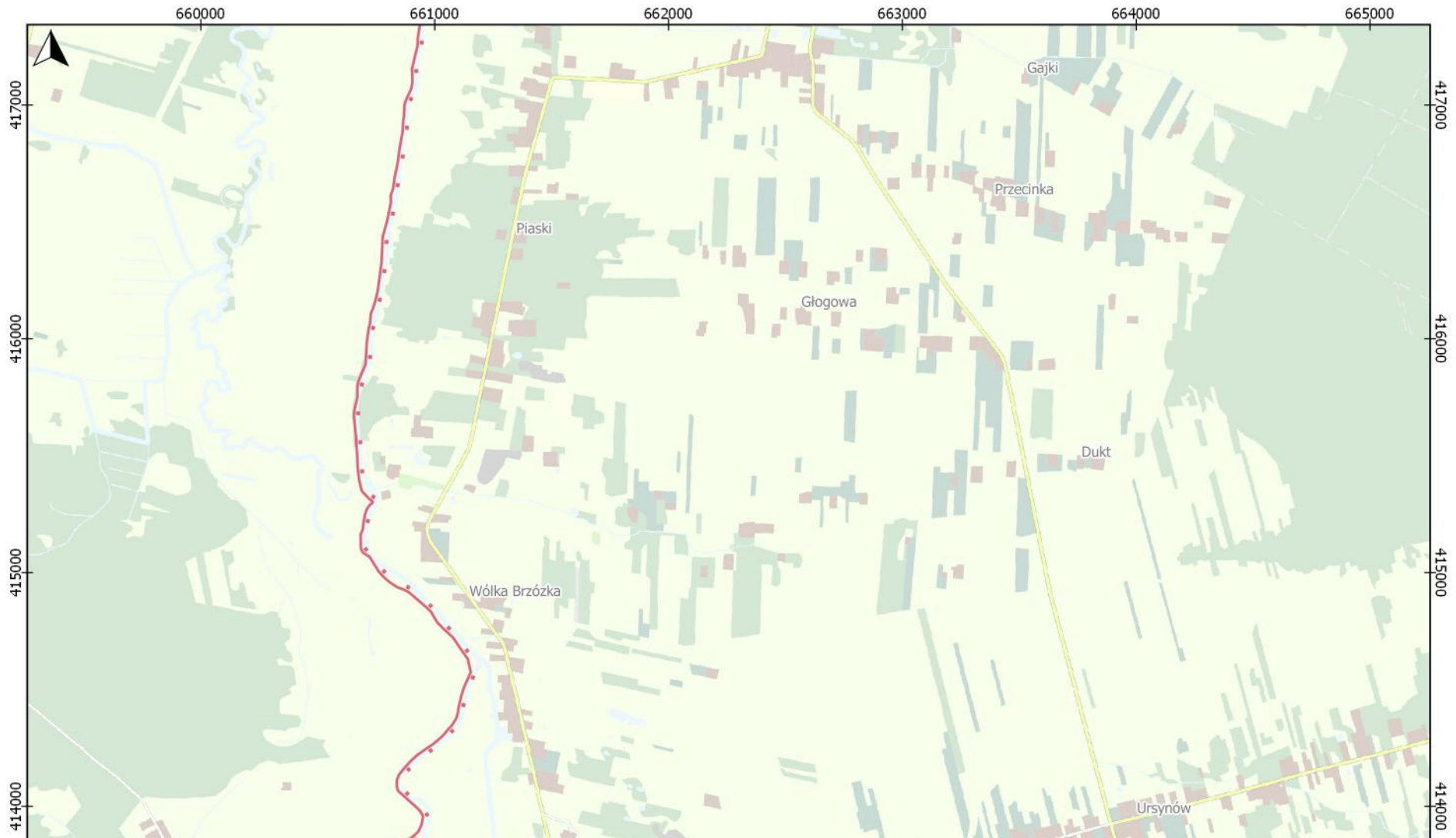
670000

671000



	<p><b>Koziński Park Krajobrazowy</b></p>	 <p><b>Arkusz</b></p>	<p><b>Skala</b></p>	
<p>417000</p>	<p><b>Działania ochronne i rekomendacje planu ochrony dla KPK</b> Sposoby eliminacji lub ograniczania zagrożeń wewnętrznych i zewnętrznych oraz inne działania ochronne</p>	<p><b>5/43</b></p>	<p>0      0.5      1 km</p> 	<p>© Narodowa Fundacja Ochrony Środowiska</p>
<p>672000</p>	<p>673000</p>	<p>674000</p>	<p>675000</p>	<p>676000      677000</p>





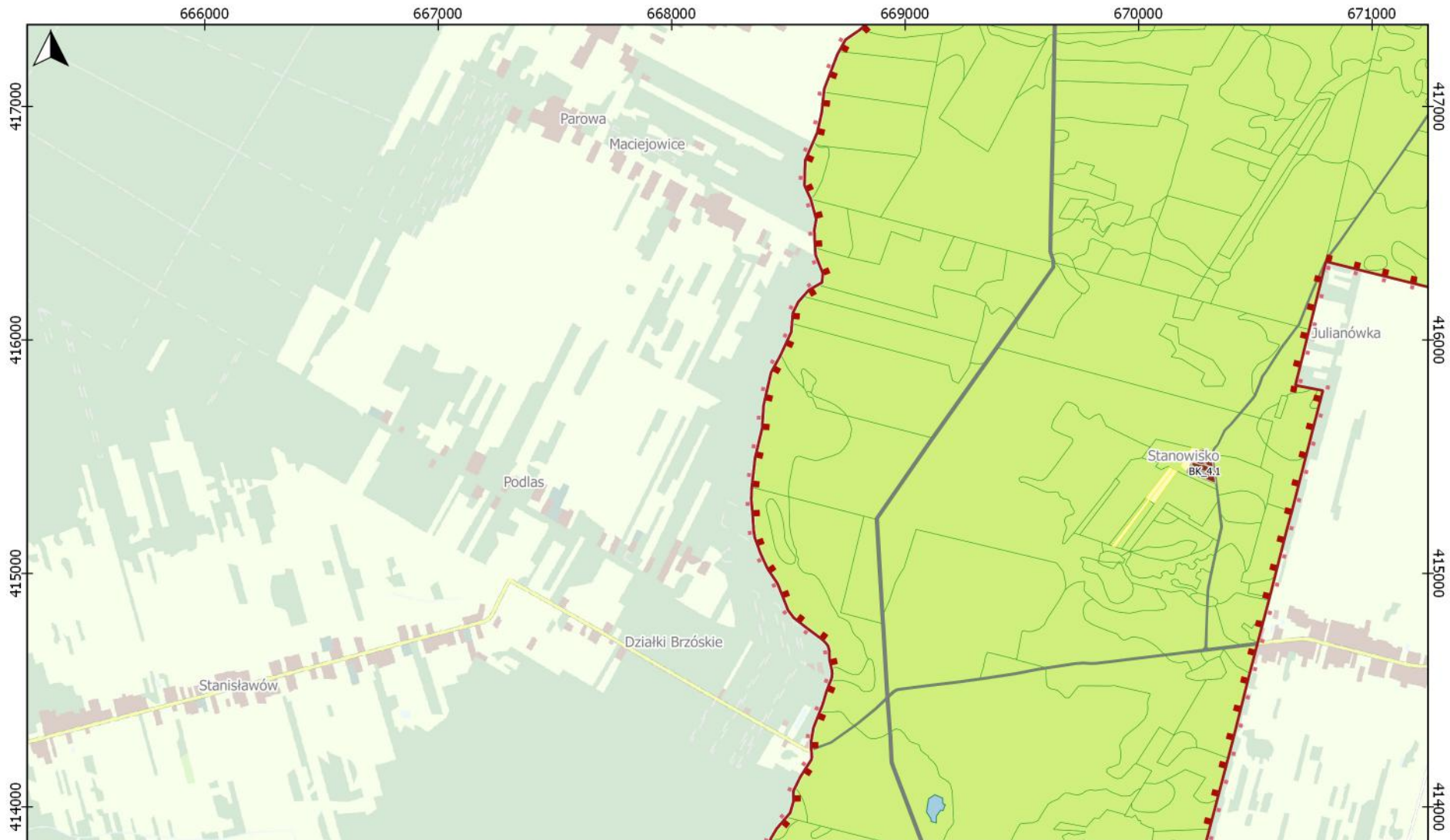
	<p><b>Kozienski Park Krajobrazowy</b></p>	<p><b>Arkusz</b></p>	<p><b>Skala</b></p> <p>0      0.5      1 km</p>	
<p><b>Działania ochronne i rekomendacje planu ochrony dla KPK</b> Sposoby eliminacji lub ograniczania zagrożeń wewnętrznych i zewnętrznych oraz inne działania ochronne</p>		<p><b>6/43</b></p>	<p>© Narodowa Fundacja Ochrony Środowiska</p>	

660000      661000      662000      663000      664000      665000

417000  
416000  
415000  
414000

417000  
416000  
415000  
414000





### Koziński Park Krajobrazowy



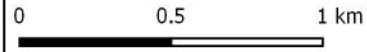
Arkusz

Skala



**Działania ochronne i rekomendacje planu ochrony dla KPK**  
Sposoby eliminacji lub ograniczania zagrożeń wewnętrznych i zewnętrznych oraz inne działania ochronne

7/43



© Narodowa Fundacja Ochrony Środowiska

666000

667000

668000

669000

670000

671000

417000

416000

415000

414000

417000

416000

415000

414000



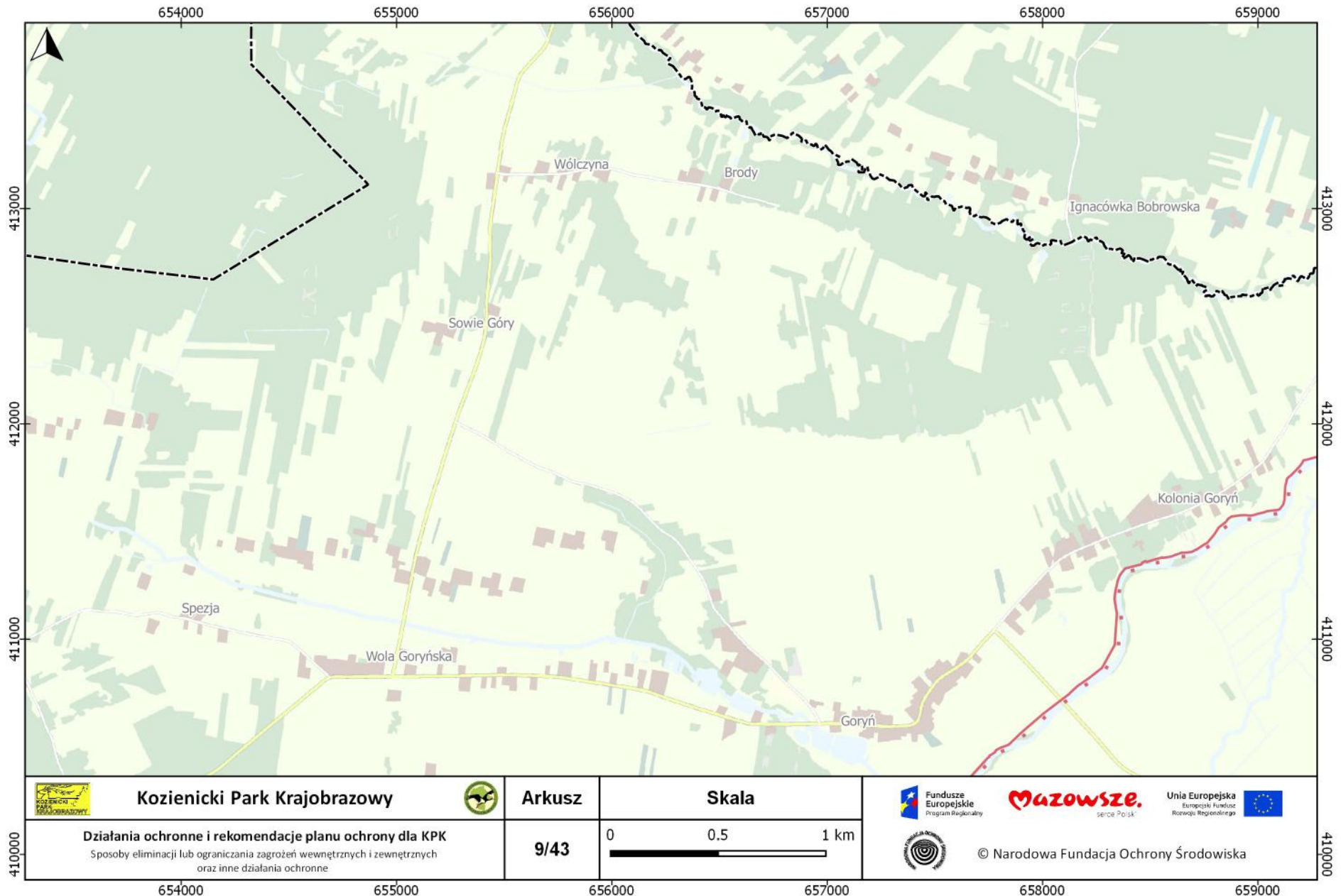
	<p><b>Koziński Park Krajobrazowy</b></p>	<p><b>Arkusz</b></p>	<p><b>Skala</b></p> <p>0      0.5      1 km</p>	
<p><b>Działania ochronne i rekomendacje planu ochrony dla KPK</b> Sposoby eliminacji lub ograniczania zagrożeń wewnętrznych i zewnętrznych oraz inne działania ochronne</p>		<p><b>8/43</b></p>	<p>© Narodowa Fundacja Ochrony Środowiska</p>	

672000      673000      674000      675000      676000      677000

417000  
416000  
415000  
414000

417000  
416000  
415000  
414000





### Kozienski Park Krajobrazowy



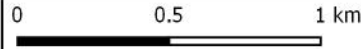
Arkusz

Skala



**Działania ochronne i rekomendacje planu ochrony dla KPK**  
 Sposoby eliminacji lub ograniczania zagrożeń wewnętrznych i zewnętrznych oraz inne działania ochronne

9/43



© Narodowa Fundacja Ochrony Środowiska

411000

411000

654000

655000

656000

657000

658000

659000

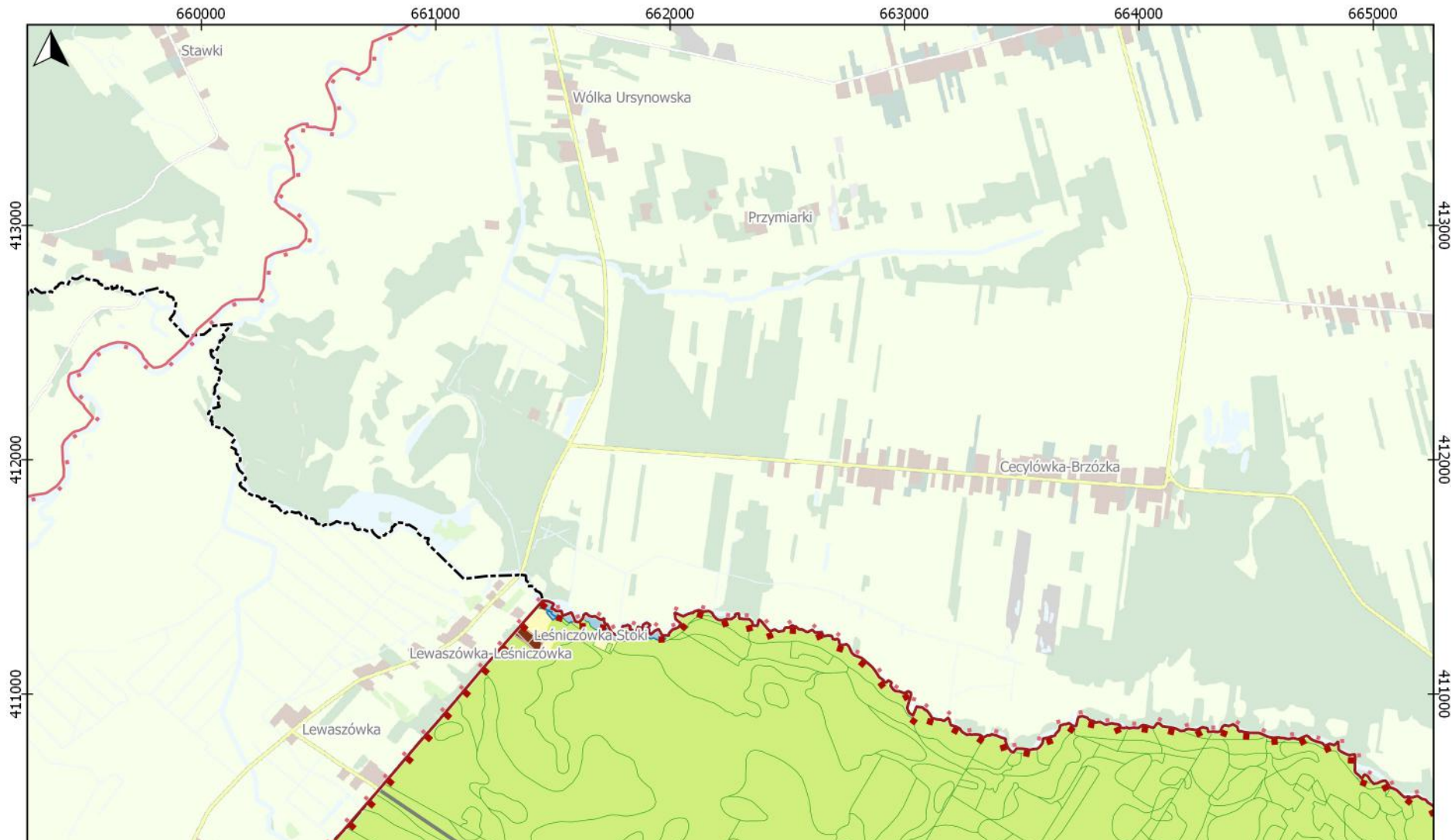
413000



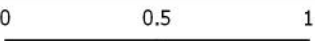



412000

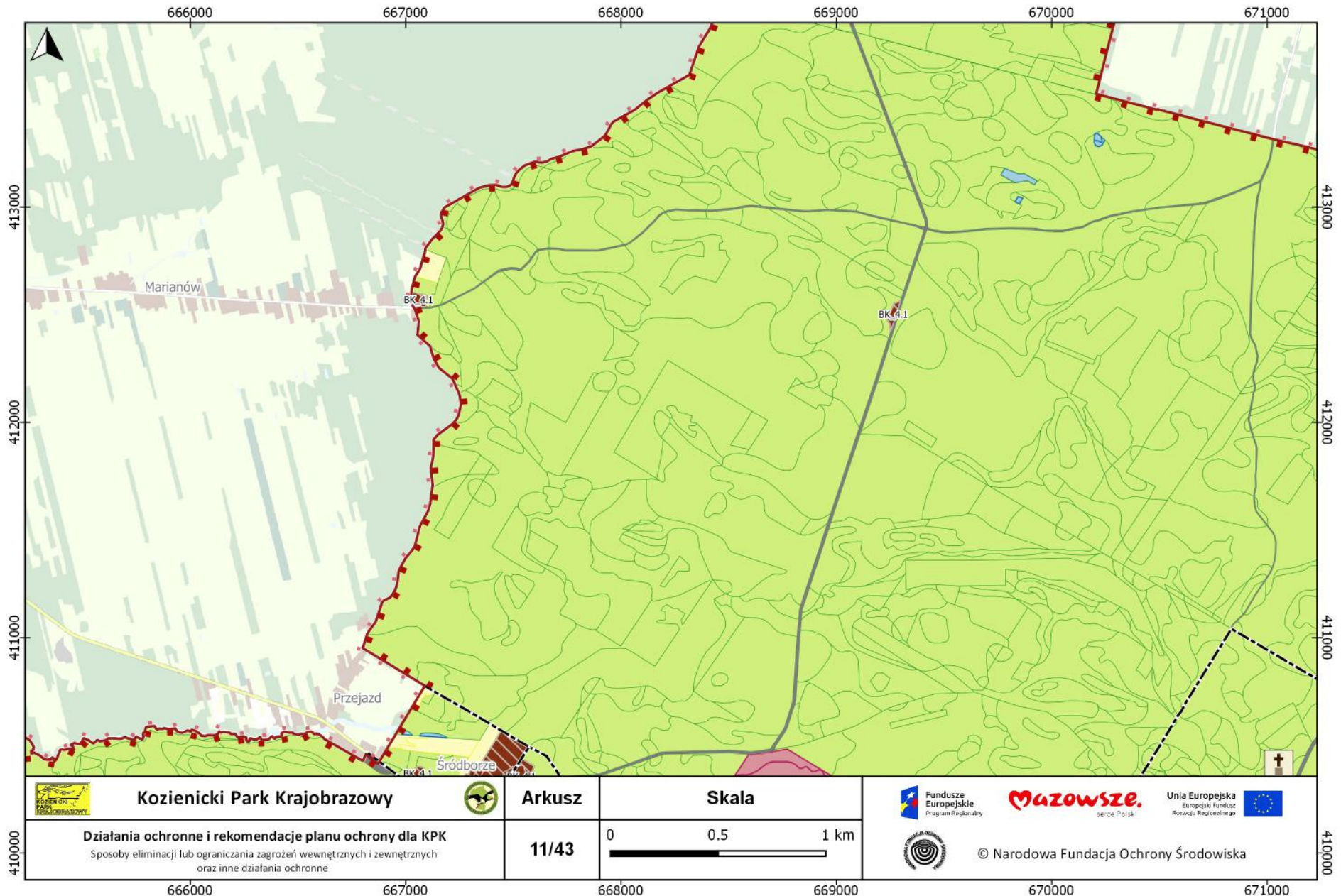
411000

410000





	<p><b>Koziński Park Krajobrazowy</b></p>	 <p><b>Arkusz</b></p>	<p><b>Skala</b></p> <p>0      0.5      1 km</p> 	  
<p><b>Działania ochronne i rekomendacje planu ochrony dla KPK</b> Sposoby eliminacji lub ograniczania zagrożeń wewnętrznych i zewnętrznych oraz inne działania ochronne</p>		<p><b>10/43</b></p>	<p>© Narodowa Fundacja Ochrony Środowiska</p>	



**Koziński Park Krajobrazowy**

**Działania ochronne i rekomendacje planu ochrony dla KPK**  
 Sposoby eliminacji lub ograniczania zagrożeń wewnętrznych i zewnętrznych oraz inne działania ochronne

**Arkusz**

**11/43**

**Skala**



Fundusze Europejskie Program Regionalny

**MAZOWSZE** serce Polski

Unia Europejska Europejski Fundusz Rozwoju Regionalnego

© Narodowa Fundacja Ochrony Środowiska

410000

410000

666000

667000

668000

669000

670000

671000

413000

413000

412000

412000

411000

411000

Marianów

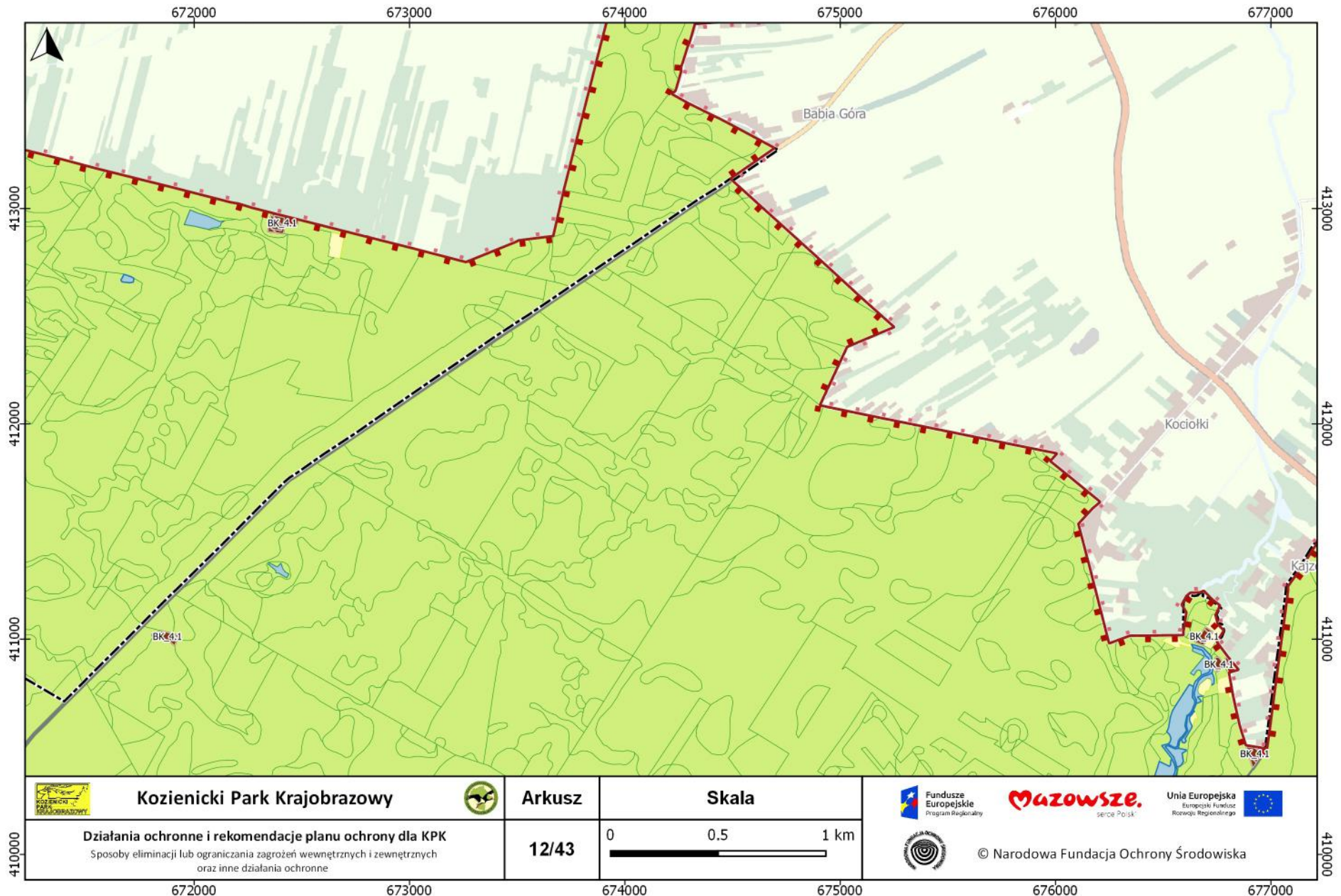
BK 4.1

BK 4.1

Przejazd

Śródborze





### Koziński Park Krajobrazowy



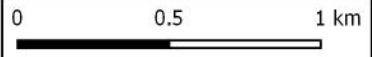
Arkusz

Skala



**Działania ochronne i rekomendacje planu ochrony dla KPK**  
Sposoby eliminacji lub ograniczania zagrożeń wewnętrznych i zewnętrznych oraz inne działania ochronne

12/43



© Narodowa Fundacja Ochrony Środowiska

411000

411000

672000

673000

674000

675000

676000

677000

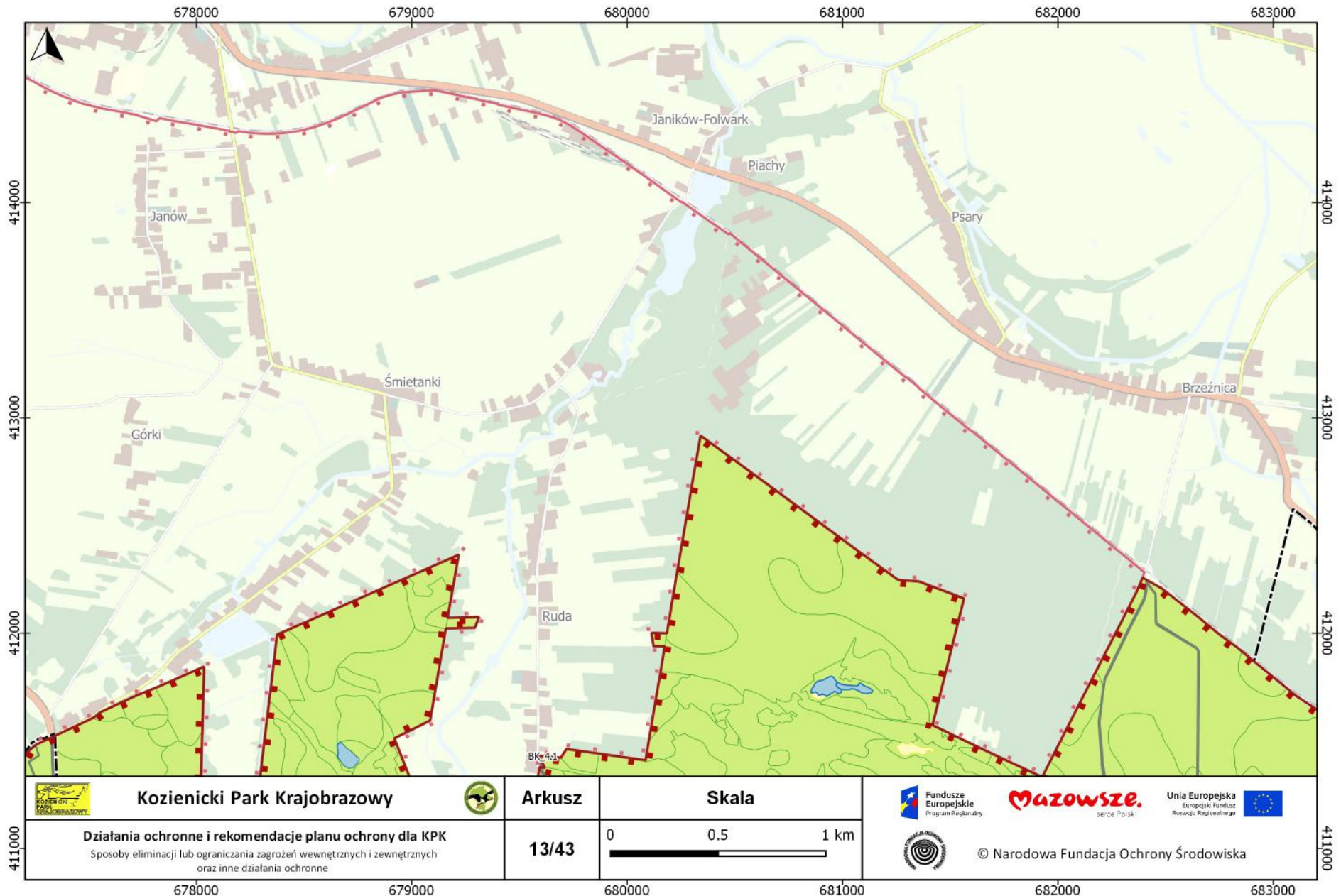
413000

412000

411000

410000





### Koziński Park Krajobrazowy



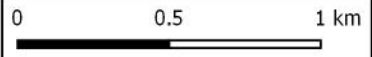
Arkusz

Skala



**Działania ochronne i rekomendacje planu ochrony dla KPK**  
 Sposoby eliminacji lub ograniczania zagrożeń wewnętrznych i zewnętrznych oraz inne działania ochronne

13/43



© Narodowa Fundacja Ochrony Środowiska

411000

411000

678000

679000

680000

681000

682000

683000

414000

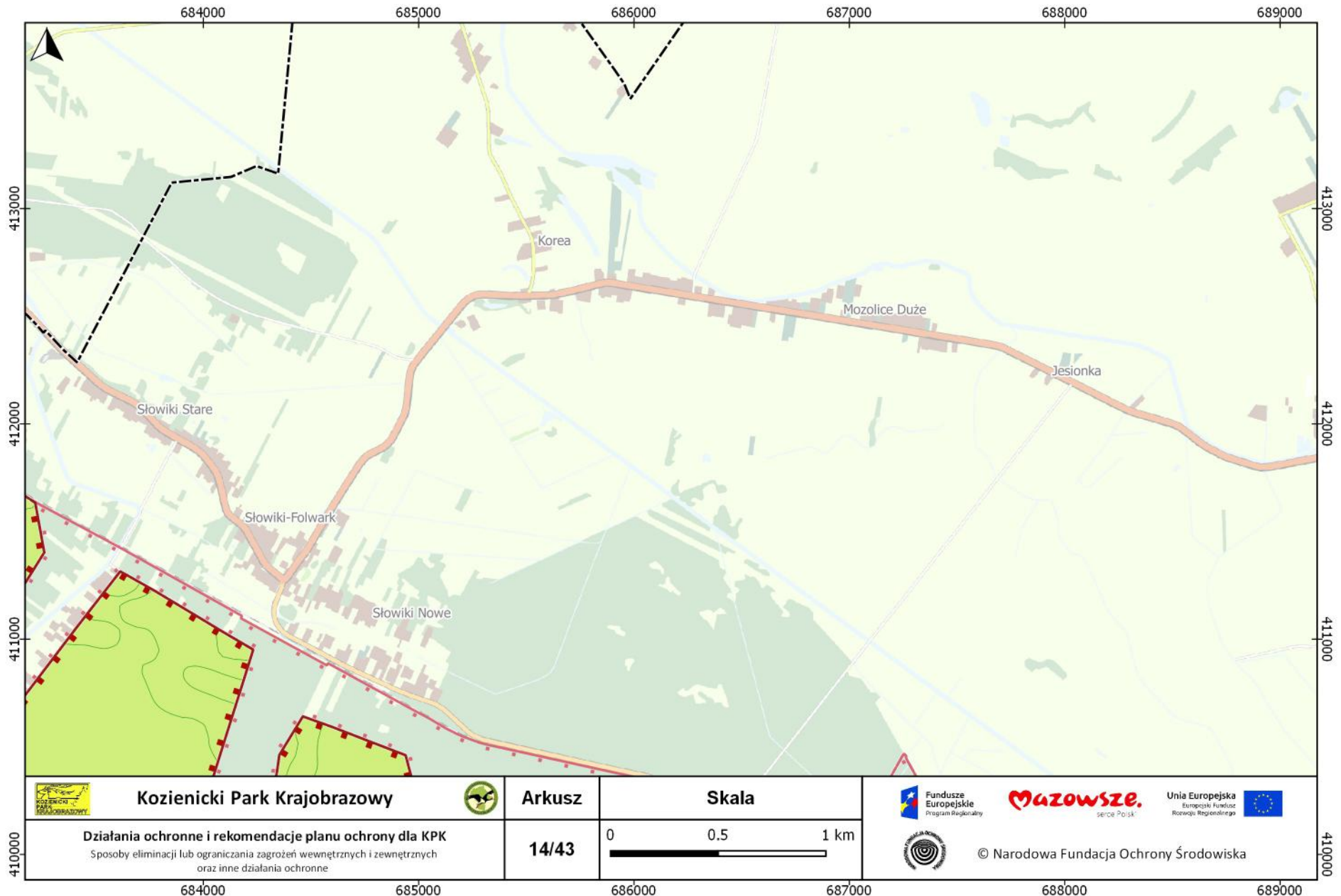
414000

413000

413000

412000

412000



### Koziński Park Krajobrazowy




Arkusz

Skala



**Działania ochronne i rekomendacje planu ochrony dla KPK**  
 Sposoby eliminacji lub ograniczania zagrożeń wewnętrznych i zewnętrznych oraz inne działania ochronne

14/43



© Narodowa Fundacja Ochrony Środowiska

411000

411000

684000

685000

686000

687000

688000

689000

413000

412000

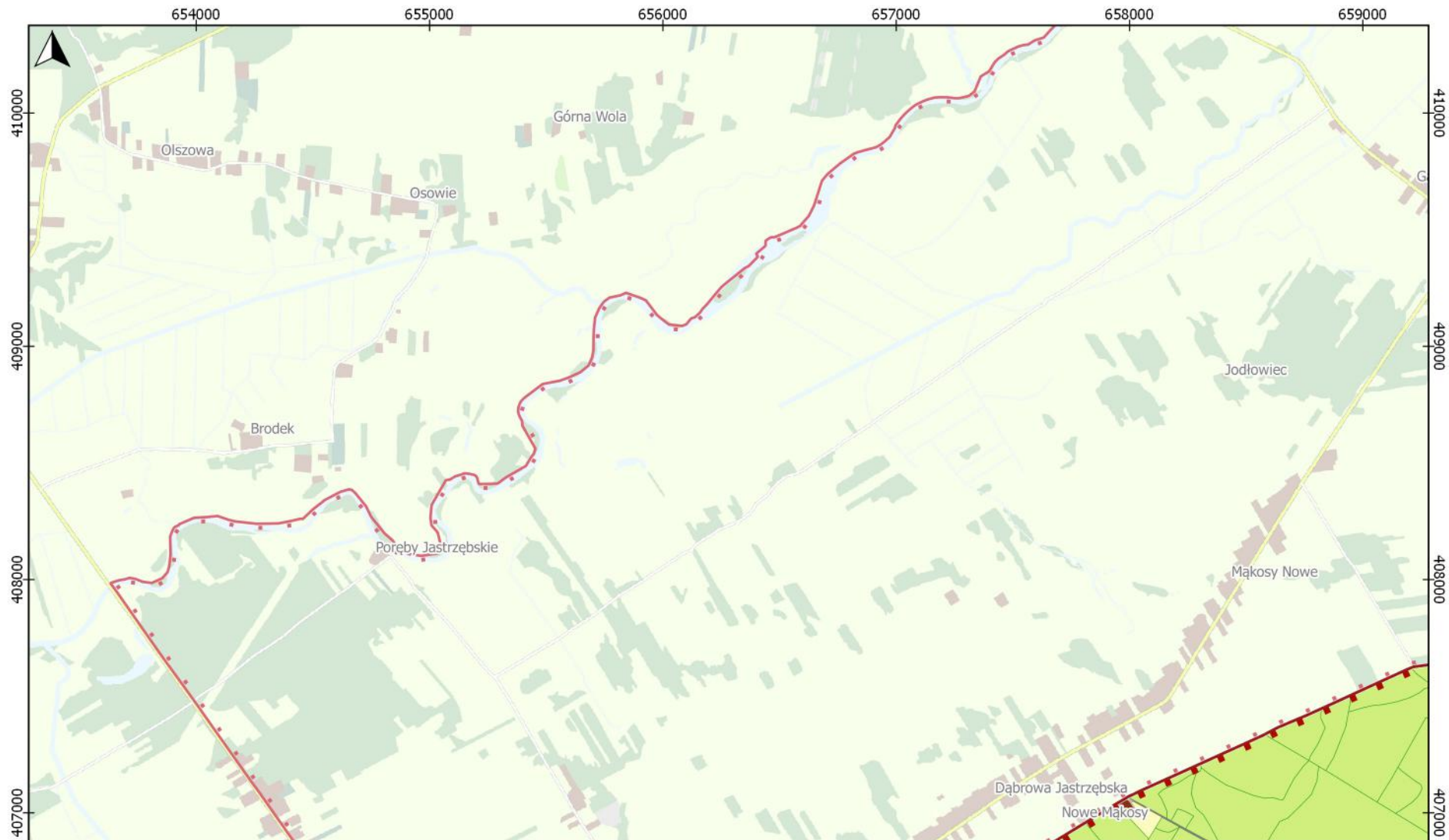
411000

413000

412000

411000

410000



### Koziński Park Krajobrazowy




Arkusz

Skala



**Działania ochronne i rekomendacje planu ochrony dla KPK**  
 Sposoby eliminacji lub ograniczania zagrożeń wewnętrznych i zewnętrznych oraz inne działania ochronne

15/43



© Narodowa Fundacja Ochrony Środowiska

654000

655000

656000

657000

658000

659000

410000

409000

408000

407000

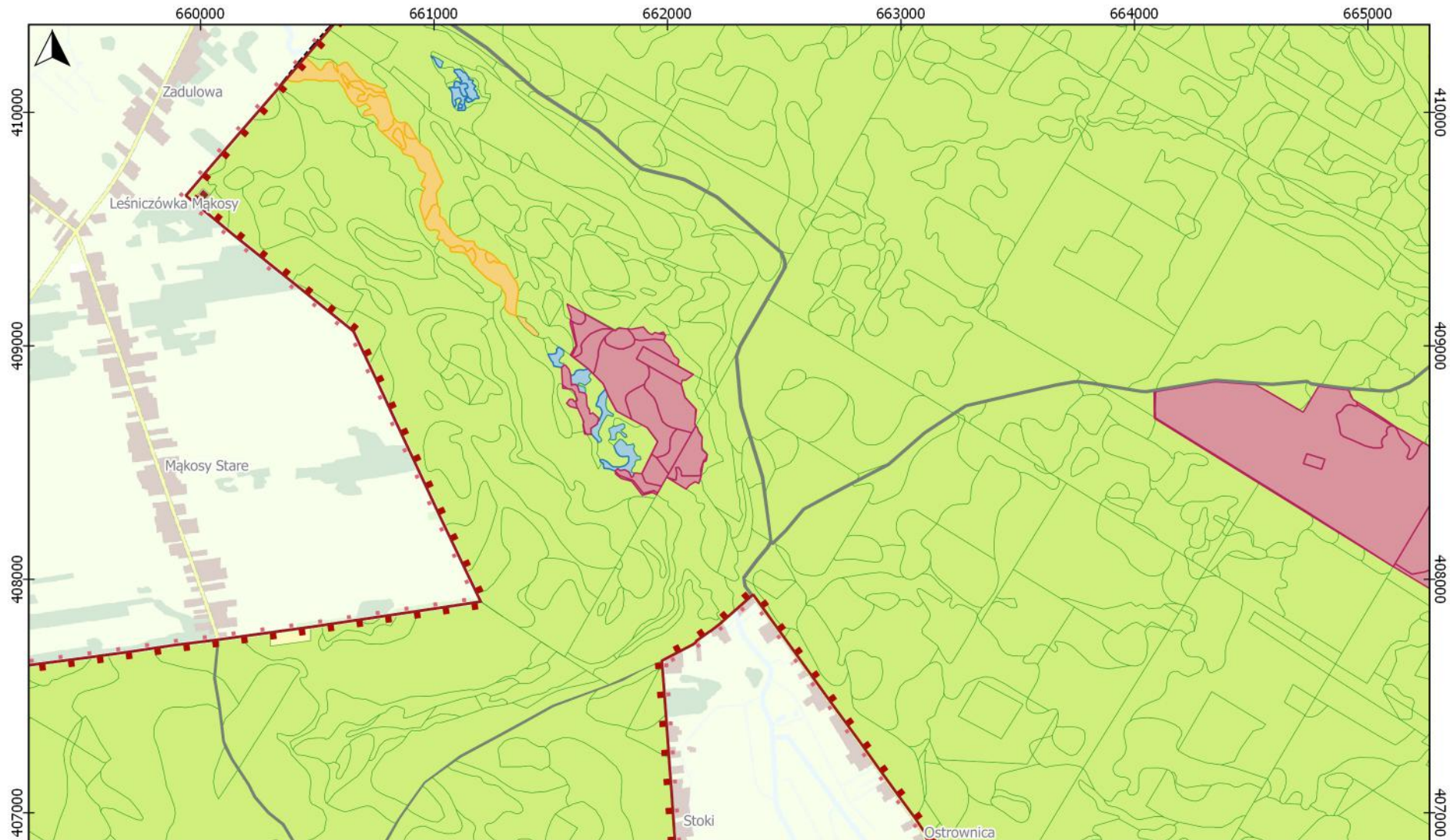
410000

409000

408000

407000





### Koziński Park Krajobrazowy




Arkusz

Skala



**Działania ochronne i rekomendacje planu ochrony dla KPK**  
Sposoby eliminacji lub ograniczania zagrożeń wewnętrznych i zewnętrznych oraz inne działania ochronne

16/43



© Narodowa Fundacja Ochrony Środowiska

660000

661000

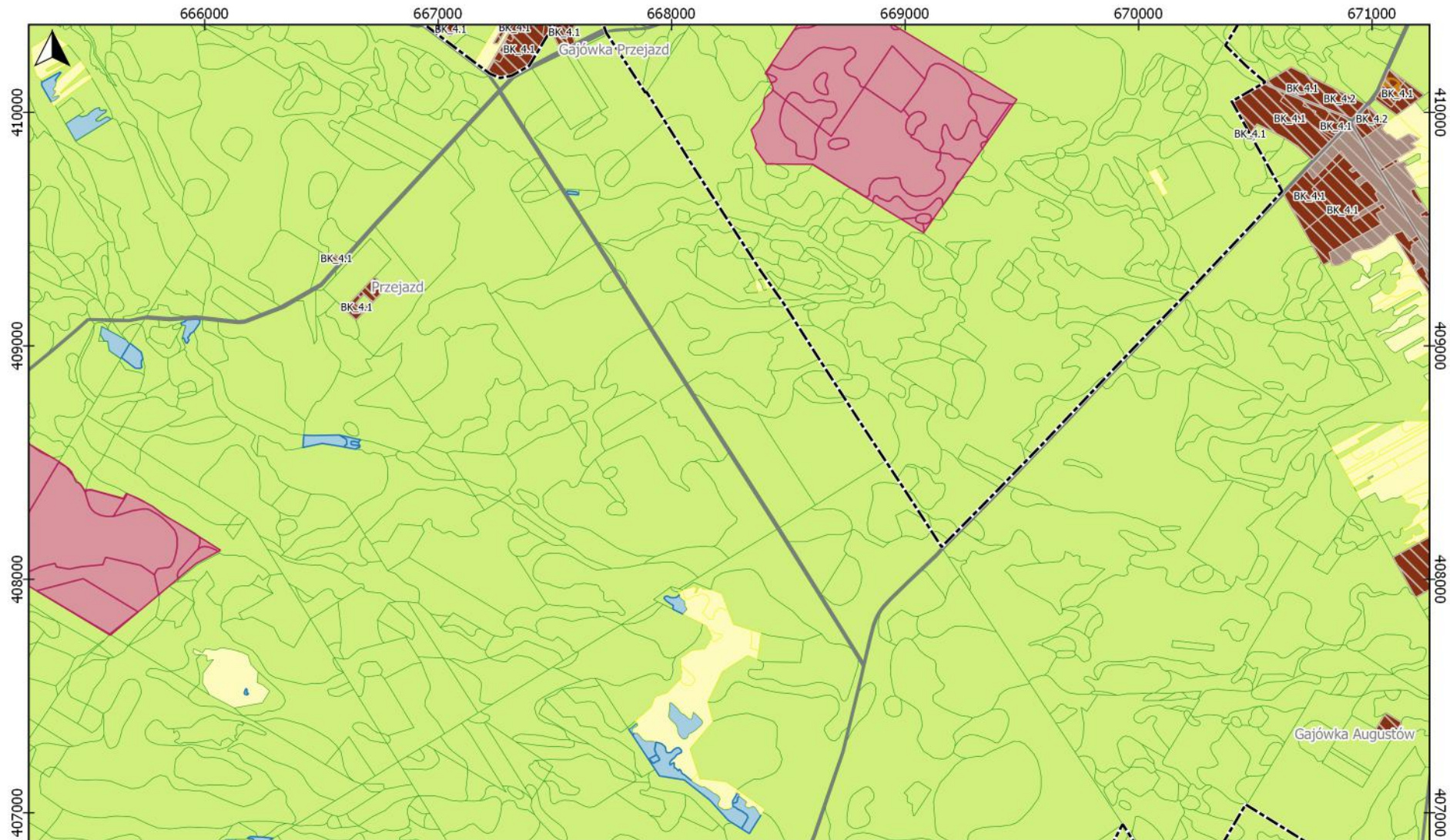
662000

663000

664000

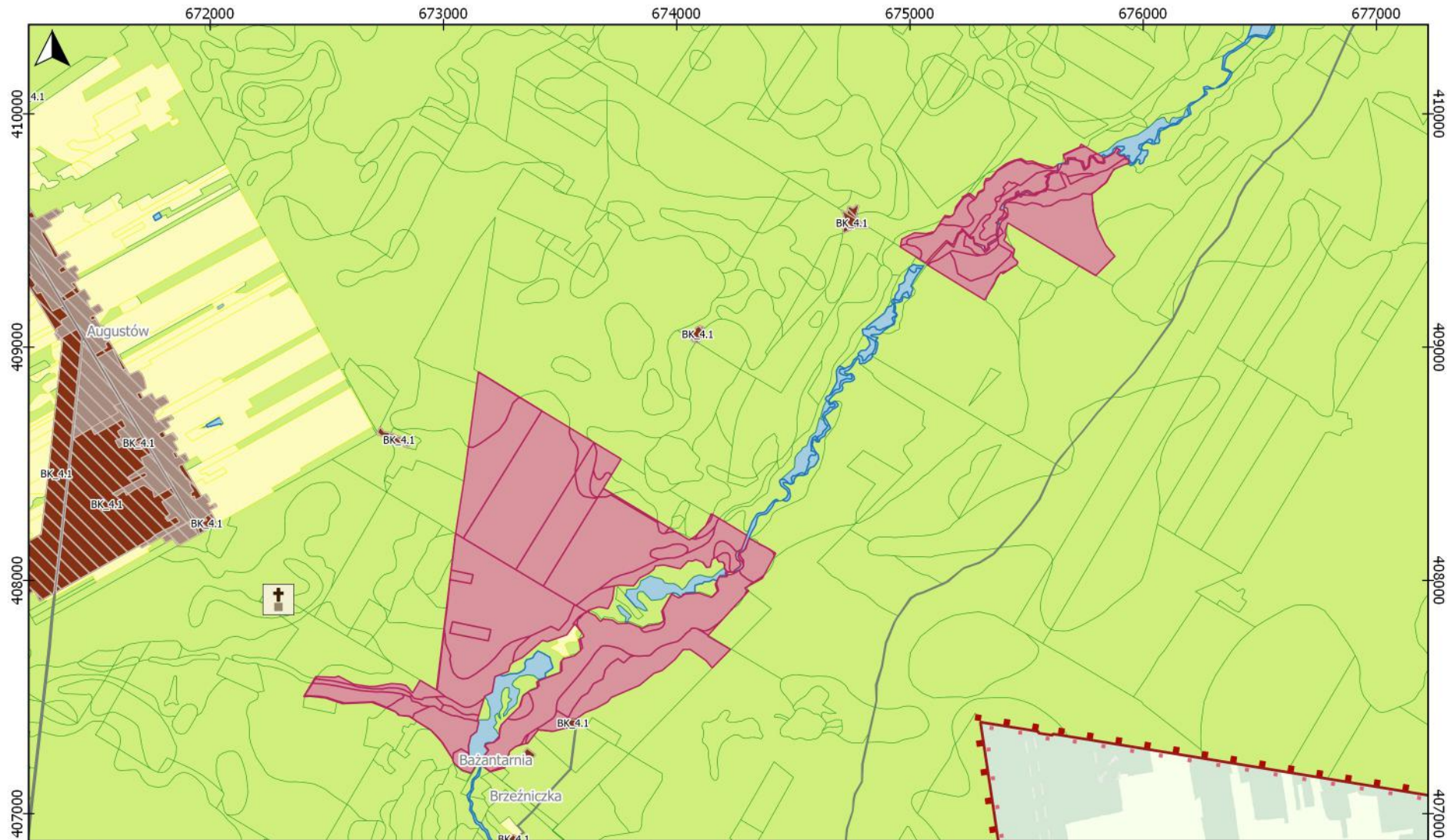
665000





	<p><b>Koziński Park Krajobrazowy</b></p>	<p><b>Arkusz</b></p>	<p><b>Skala</b></p> <p>0      0.5      1 km</p>	
<p><b>Działania ochronne i rekomendacje planu ochrony dla KPK</b> Sposoby eliminacji lub ograniczenia zagrożeń wewnętrznych i zewnętrznych oraz inne działania ochronne</p>		<p><b>17/43</b></p>	<p>© Narodowa Fundacja Ochrony Środowiska</p>	
666000	667000	668000	669000	670000





### Koziński Park Krajobrazowy




Arkusz

Skala



**Działania ochronne i rekomendacje planu ochrony dla KPK**  
Sposoby eliminacji lub ograniczania zagrożeń wewnętrznych i zewnętrznych oraz inne działania ochronne

18/43



© Narodowa Fundacja Ochrony Środowiska

672000

673000

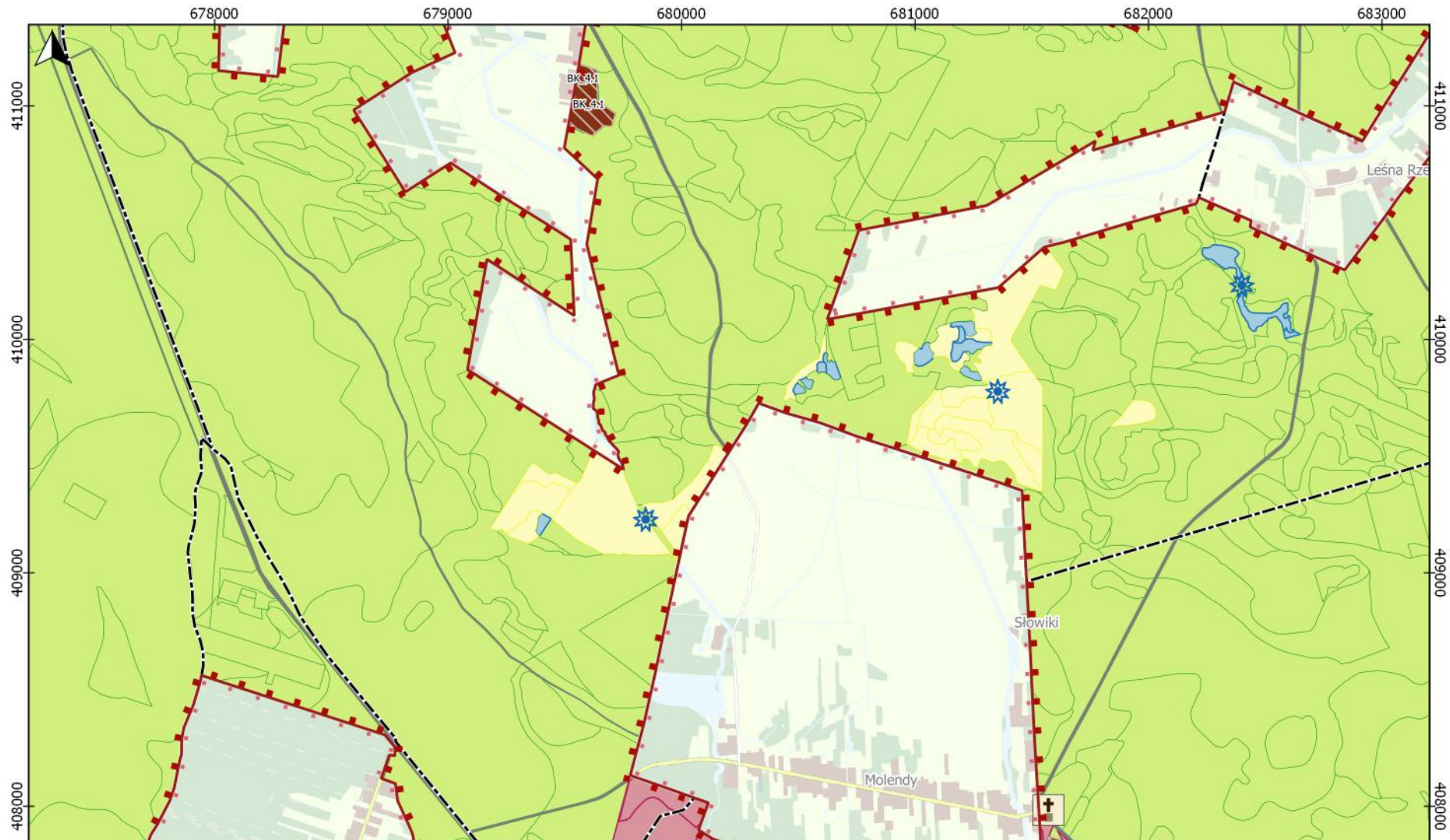
674000

675000

676000

677000





### Koziński Park Krajobrazowy



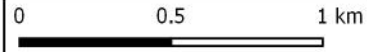
Arkusz

Skala



**Działania ochronne i rekomendacje planu ochrony dla KPK**  
Sposoby eliminacji lub ograniczania zagrożeń wewnętrznych i zewnętrznych oraz inne działania ochronne

19/43



© Narodowa Fundacja Ochrony Środowiska

678000

679000

680000

681000

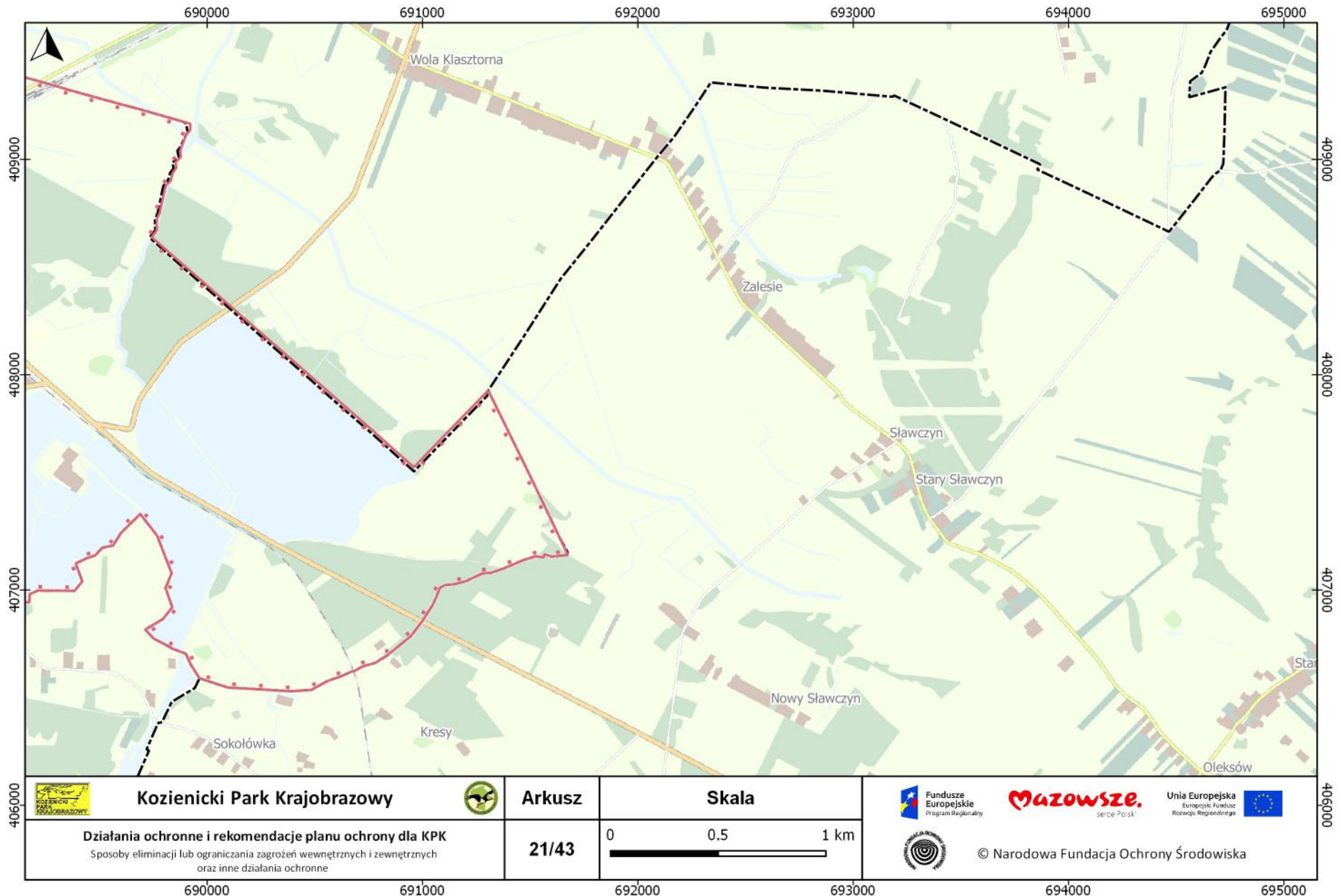
682000

683000



	<p><b>Koziński Park Krajobrazowy</b></p>	<p><b>Arkusz</b></p>	<p><b>Skala</b></p> <p>0      0.5      1 km</p>	<p><b>Mazowsze</b> serce Polski</p> <p>Unia Europejska Europejski Fundusz Rozwoju Regionalnego</p>
<p><b>Działania ochronne i rekomendacje planu ochrony dla KPK</b> Sposoby eliminacji lub ograniczania zagrożeń wewnętrznych i zewnętrznych oraz inne działania ochronne</p>		<p><b>20/43</b></p>		<p>© Narodowa Fundacja Ochrony Środowiska</p>
<p>684000      685000      686000      687000      688000      689000</p>		<p>407000      408000      409000      410000</p>		





 **Koziński Park Krajobrazowy** 

**Działania ochronne i rekomendacje planu ochrony dla KPK**  
Sposoby eliminacji lub ograniczania zagrożeń wewnętrznych i zewnętrznych oraz inne działania ochronne

**Arkusz**  
**21/43**

**Skala**

0 0.5 1 km



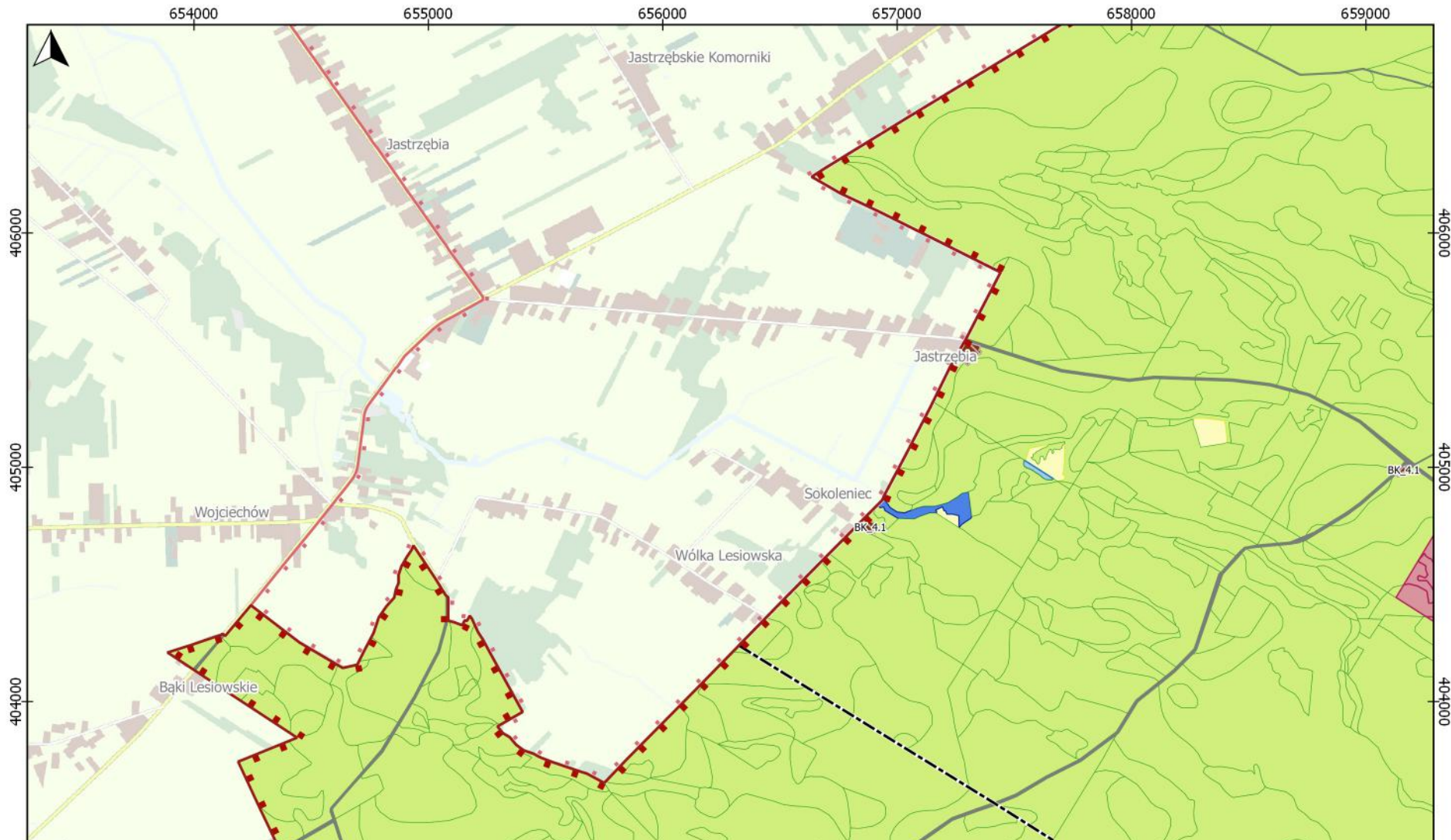
 Fundusze Europejskie Program Regionalny

 **MAZOWSZE.** serce Polski

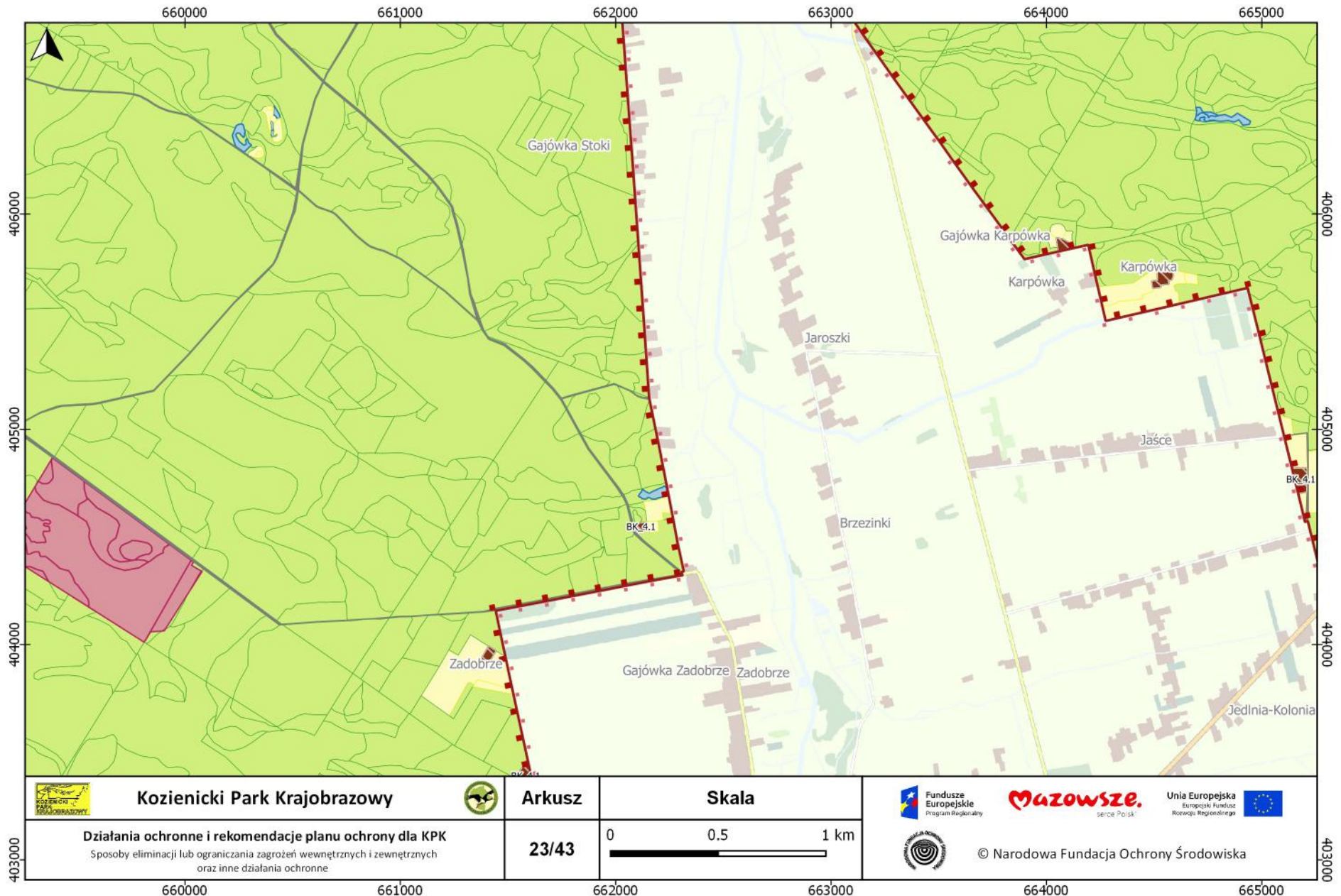
 Unia Europejska Europejski Fundusz Rozwoju Regionalnego

 © Narodowa Fundacja Ochrony Środowiska





	<p><b>Koziński Park Krajobrazowy</b></p>		<p><b>Arkusz</b></p>	<p><b>Skala</b></p>		
<p><b>Działania ochronne i rekomendacje planu ochrony dla KPK</b> Sposoby eliminacji lub ograniczania zagrożeń wewnętrznych i zewnętrznych oraz inne działania ochronne</p>		<p><b>22/43</b></p>		<p>0      0.5      1 km</p>	<p>© Narodowa Fundacja Ochrony Środowiska</p>	



### Koziński Park Krajobrazowy



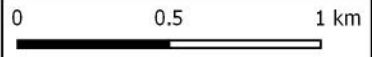
Arkusz

Skala



**Działania ochronne i rekomendacje planu ochrony dla KPK**  
 Sposoby eliminacji lub ograniczania zagrożeń wewnętrznych i zewnętrznych oraz inne działania ochronne

23/43



© Narodowa Fundacja Ochrony Środowiska

403000

403000

660000

661000

662000

663000

664000

665000

406000

405000

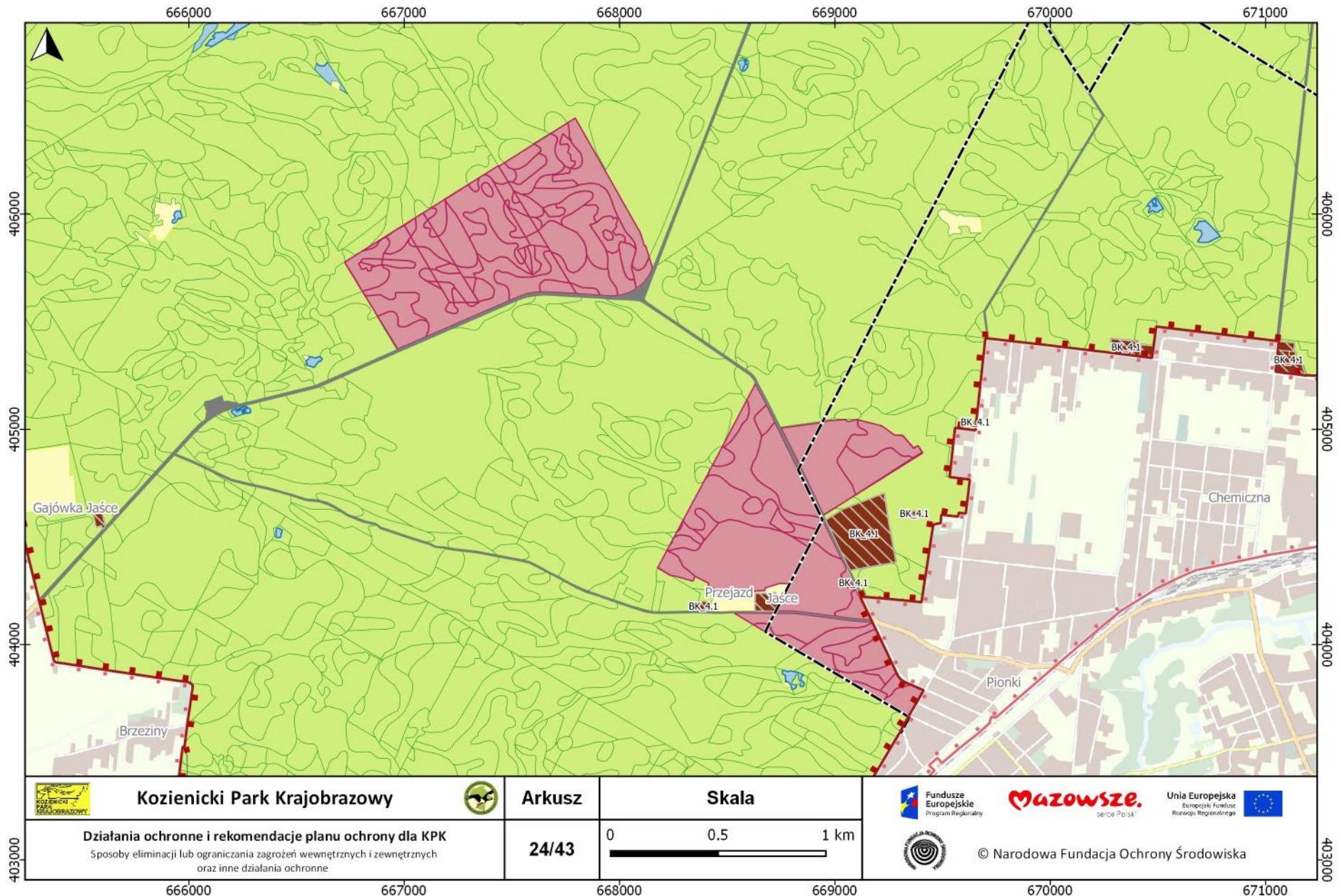
404000

406000

405000

404000






**Koziński Park Krajobrazowy**

**Działania ochronne i rekomendacje planu ochrony dla KPK**  
 Sposoby eliminacji lub ograniczania zagrożeń wewnętrznych i zewnętrznych oraz inne działania ochronne

**Arkusz**

**24/43**

**Skala**



Fundusze Europejskie Program Regionalny

**MAZOWSZE.** serce Polski

Unia Europejska Europejski Fundusz Rozwoju Regionalnego

© Narodowa Fundacja Ochrony Środowiska

403000

403000

666000 667000 668000 669000 670000 671000

406000

406000

405000

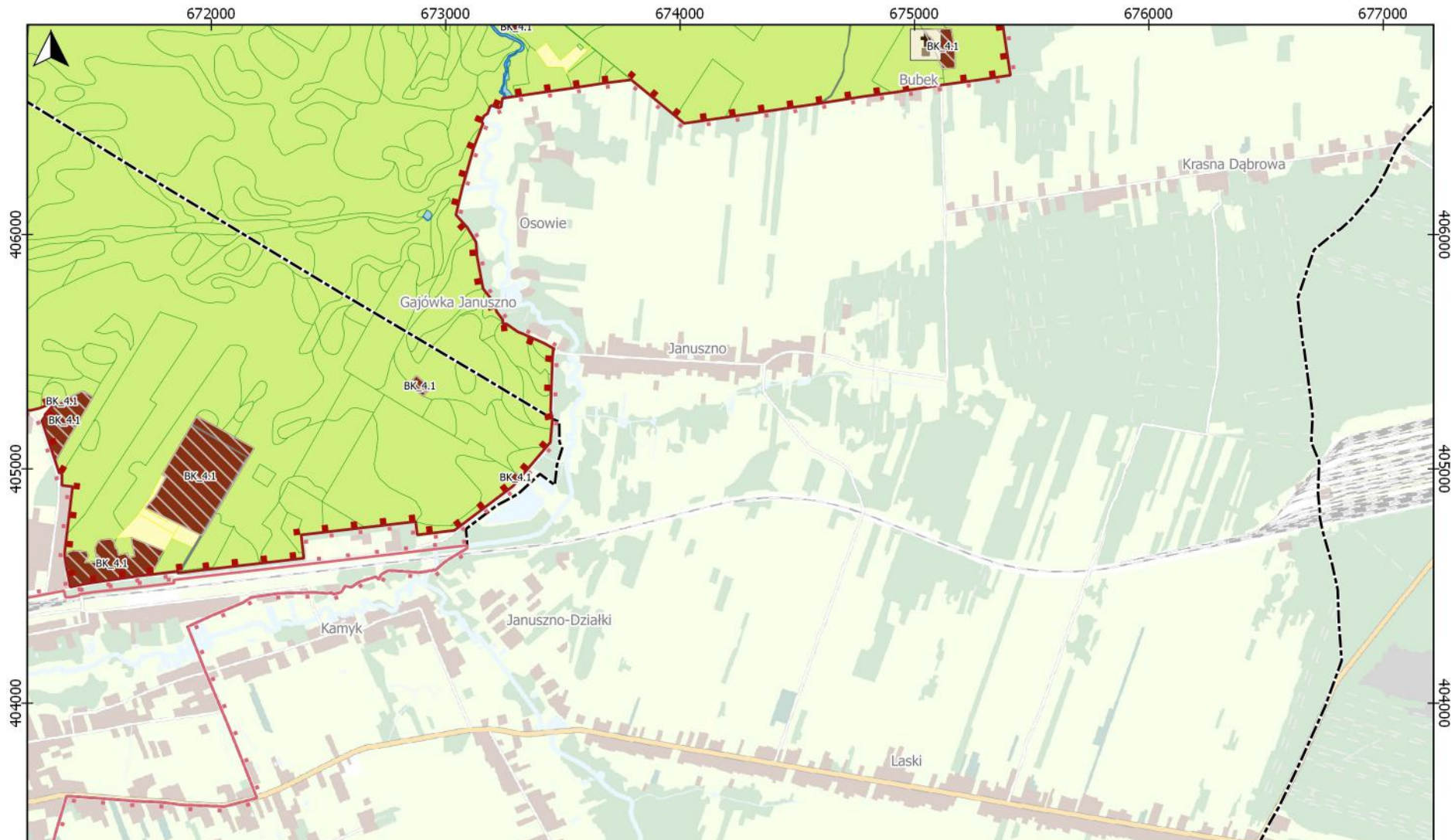
405000

404000

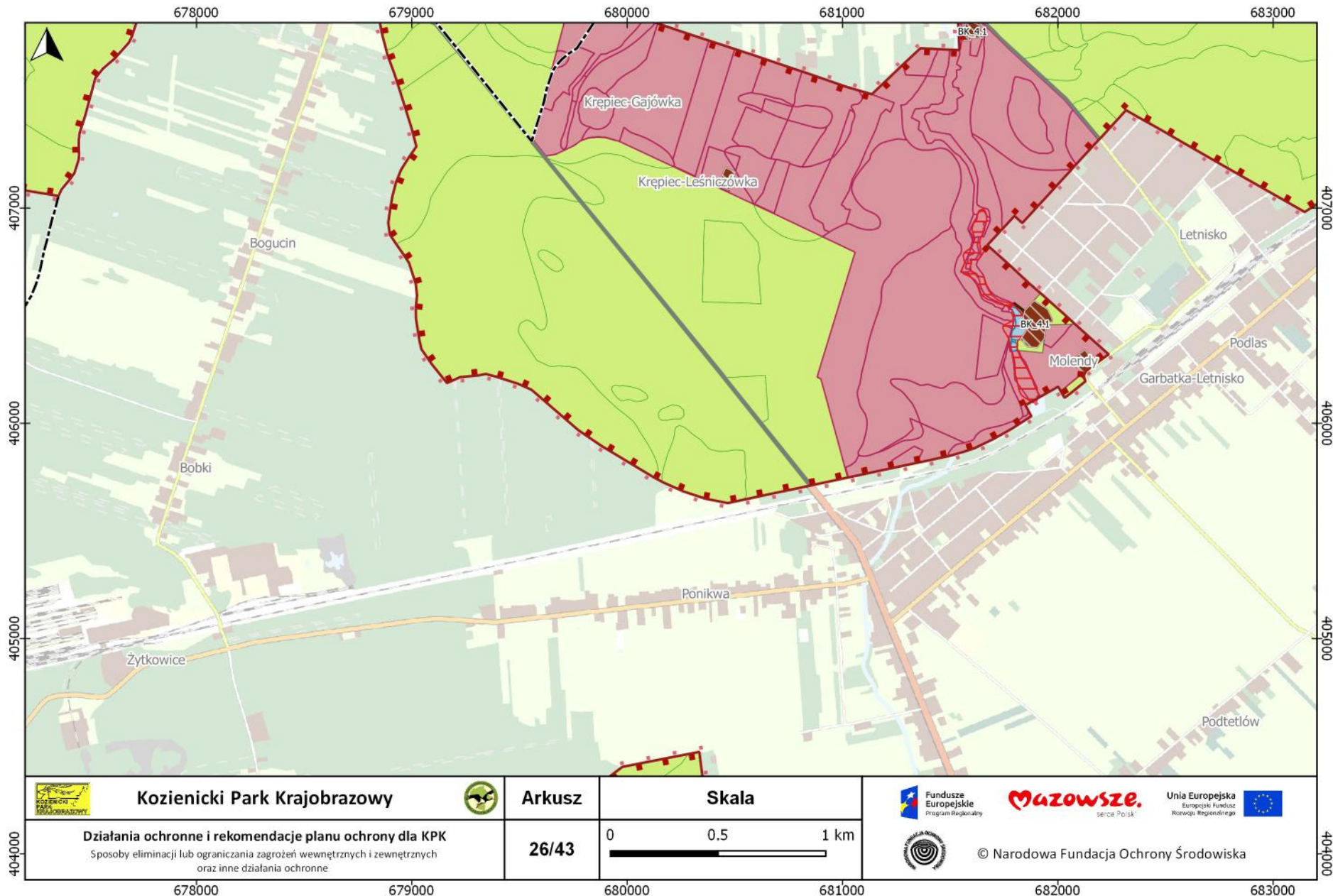
404000

666000 667000 668000 669000 670000 671000






	<p><b>Kozienski Park Krajobrazowy</b></p>	<p><b>Arkusz</b></p>	<p><b>Skala</b></p> <p>0      0.5      1 km</p>	
<p><b>Działania ochronne i rekomendacje planu ochrony dla KPK</b>          Sposoby eliminacji lub ograniczania zagrożeń wewnętrznych i zewnętrznych oraz inne działania ochronne</p>		<p><b>25/43</b></p>	<p>© Narodowa Fundacja Ochrony Środowiska</p>	




**Kozienski Park Krajobrazowy**


**Działania ochronne i rekomendacje planu ochrony dla KPK**  
 Sposoby eliminacji lub ograniczania zagrożeń wewnętrznych i zewnętrznych oraz inne działania ochronne

**Arkusz**  
**26/43**

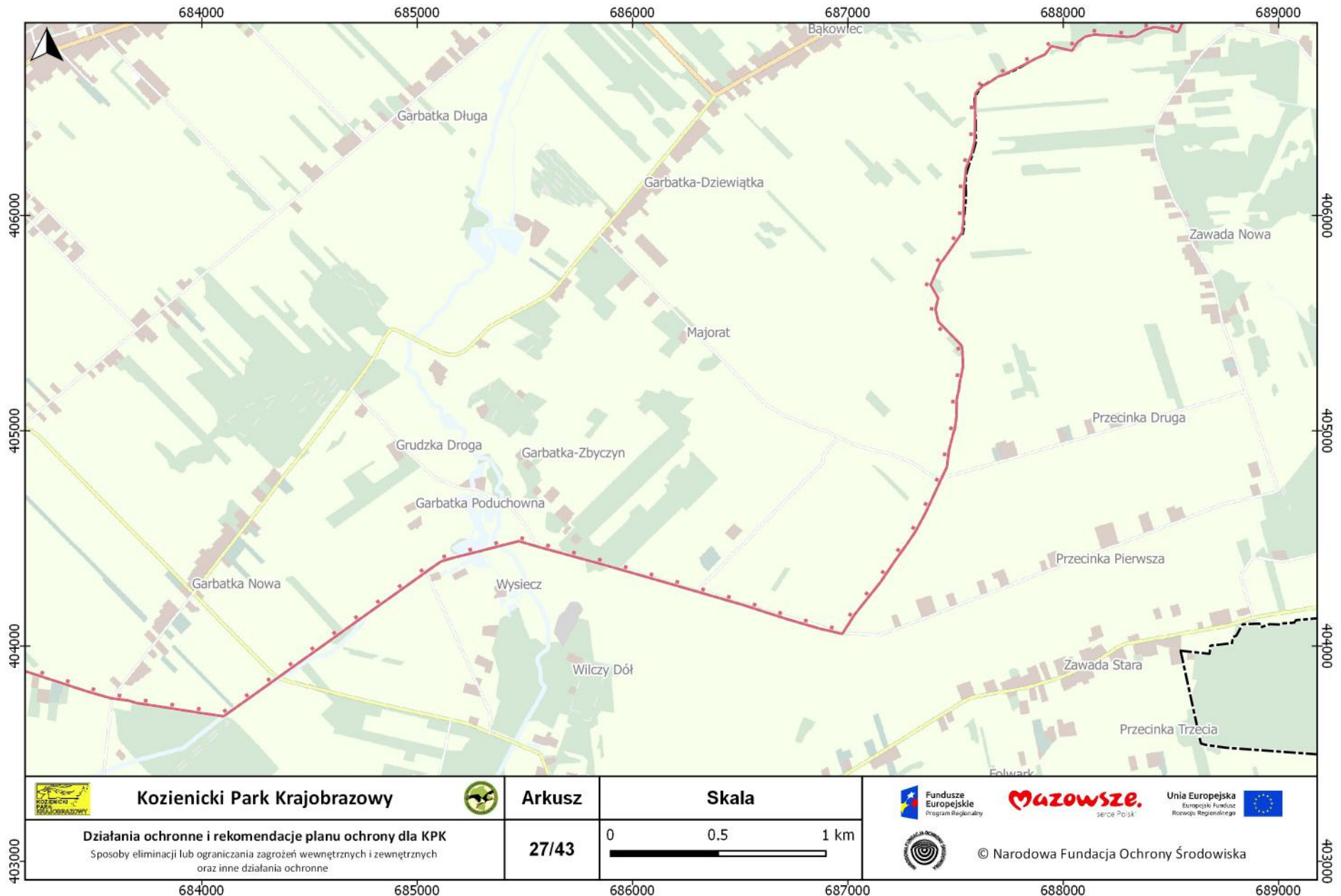
**Skala**  
 0      0.5      1 km  






© Narodowa Fundacja Ochrony Środowiska





**Koziński Park Krajobrazowy**



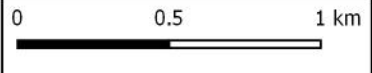
**Arkusz**

**Skala**



**Działania ochronne i rekomendacje planu ochrony dla KPK**  
Sposoby eliminacji lub ograniczania zagrożeń wewnętrznych i zewnętrznych oraz inne działania ochronne

**27/43**



© Narodowa Fundacja Ochrony Środowiska

403000

403000

684000

685000

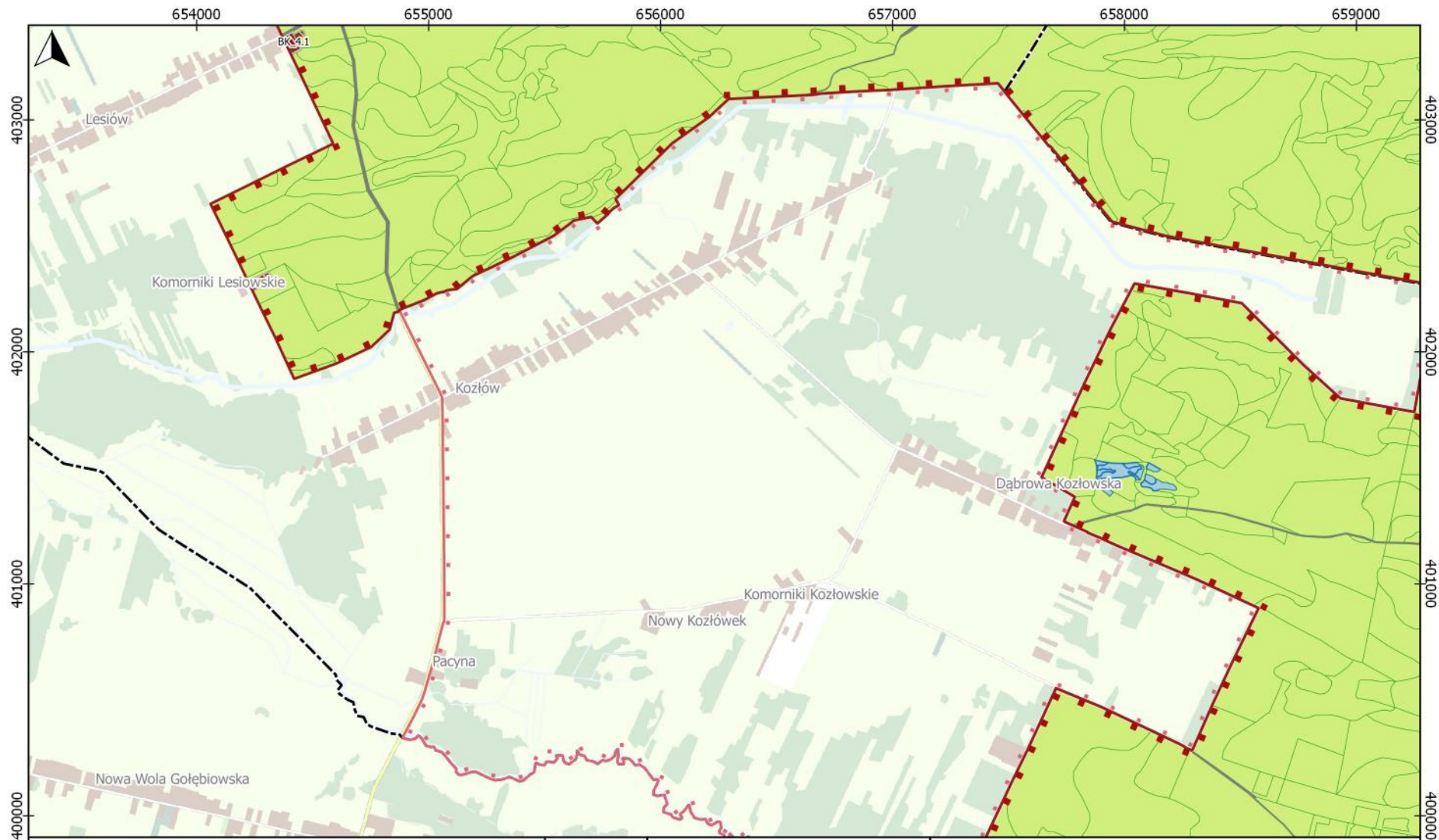
686000

687000

688000

689000





### Kozienski Park Krajobrazowy




Arkusz

Skala



**Działania ochronne i rekomendacje planu ochrony dla KPK**  
Sposoby eliminacji lub ograniczania zagrożeń wewnętrznych i zewnętrznych oraz inne działania ochronne

28/43



© Narodowa Fundacja Ochrony Środowiska

654000

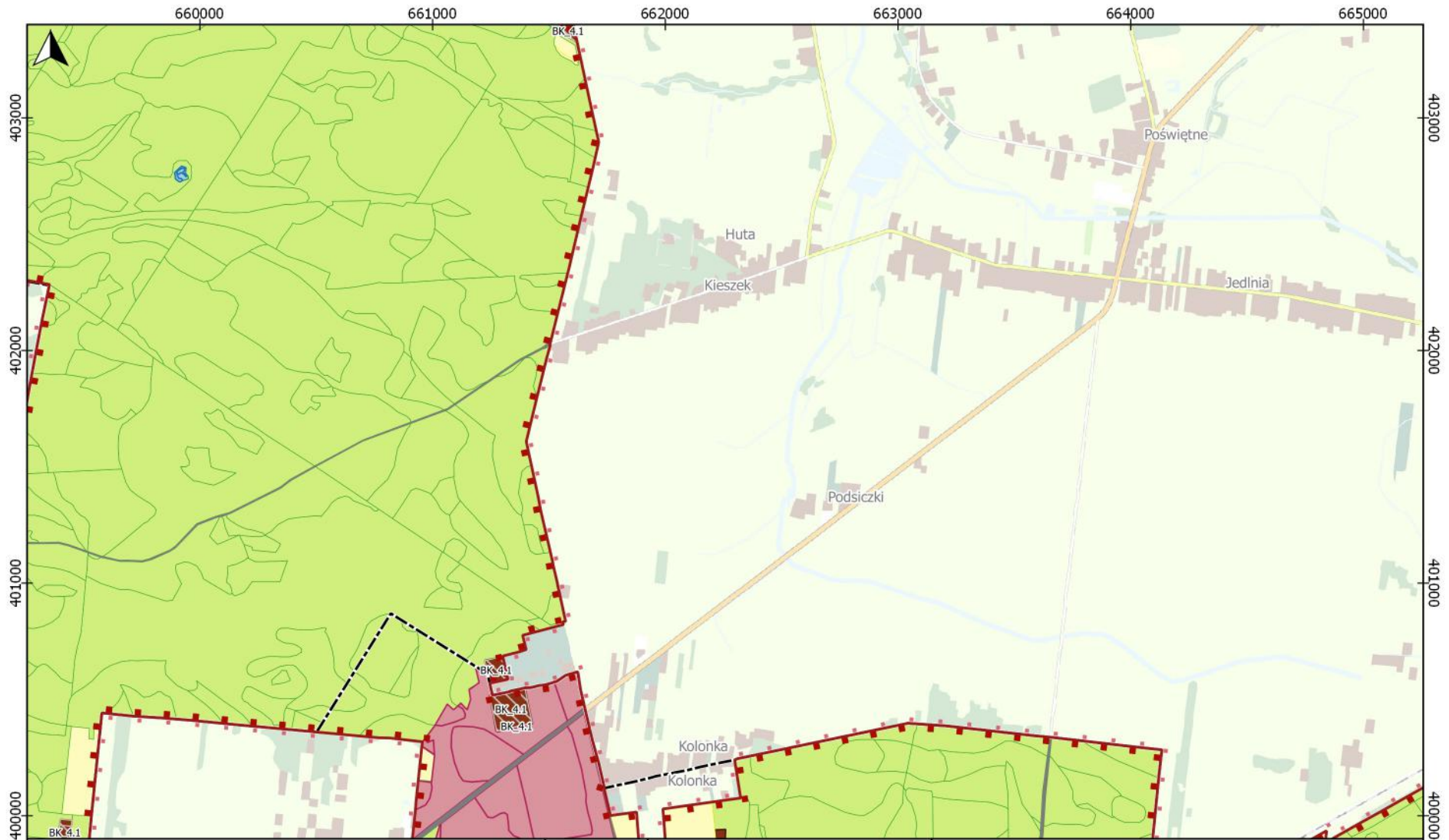
655000

656000

657000

658000

659000



### Koziński Park Krajobrazowy



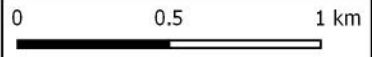
Arkusz

Skala



**Działania ochronne i rekomendacje planu ochrony dla KPK**  
 Sposoby eliminacji lub ograniczania zagrożeń wewnętrznych i zewnętrznych oraz inne działania ochronne

29/43



© Narodowa Fundacja Ochrony Środowiska

660000

661000

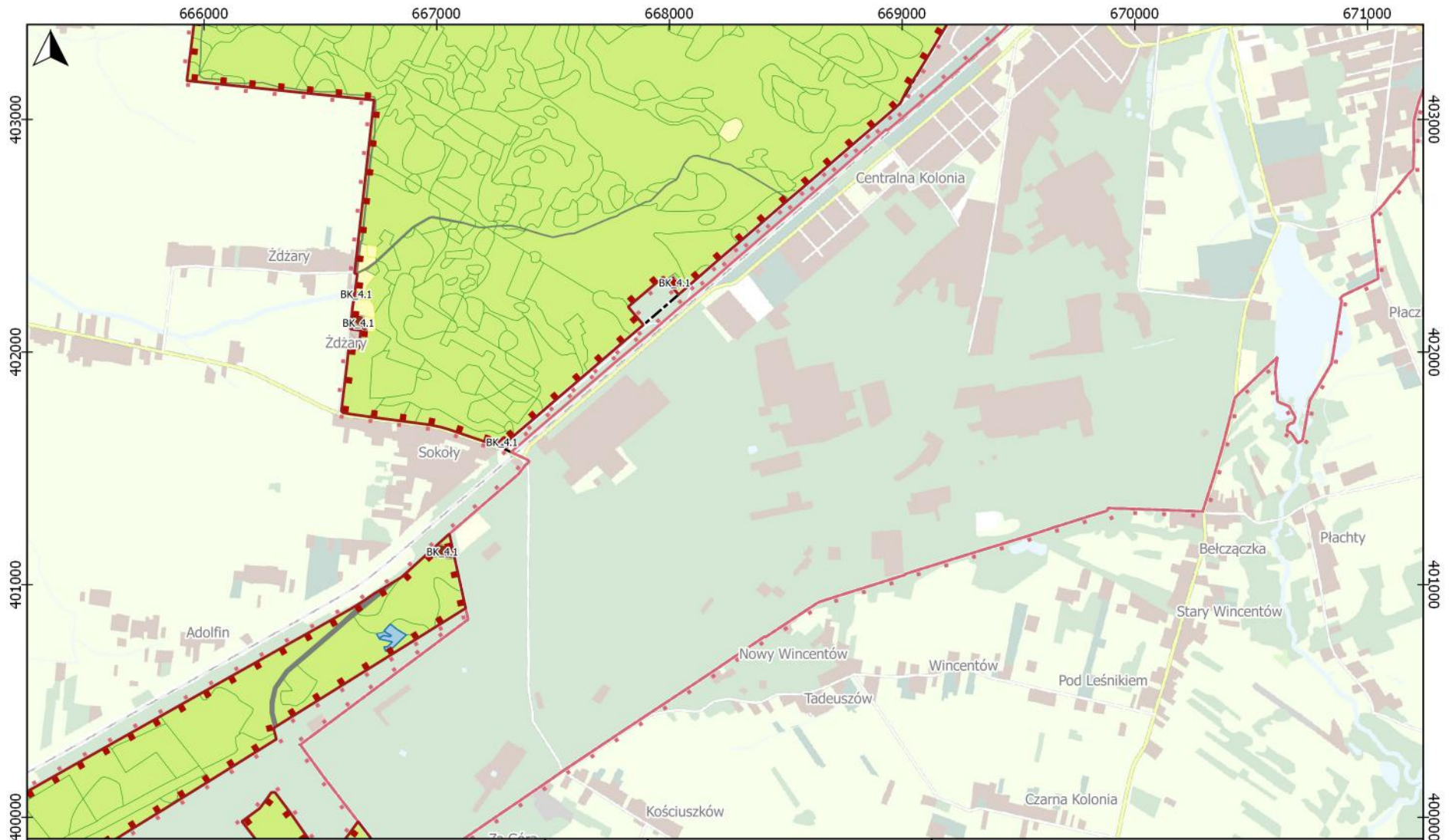
662000

663000

664000

665000



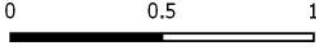


**Koziński Park Krajobrazowy** 

**Działania ochronne i rekomendacje planu ochrony dla KPK**  
Sposoby eliminacji lub ograniczania zagrożeń wewnętrznych i zewnętrznych oraz inne działania ochronne

**Arkusz**  
**30/43**

**Skala**  
0 0.5 1 km

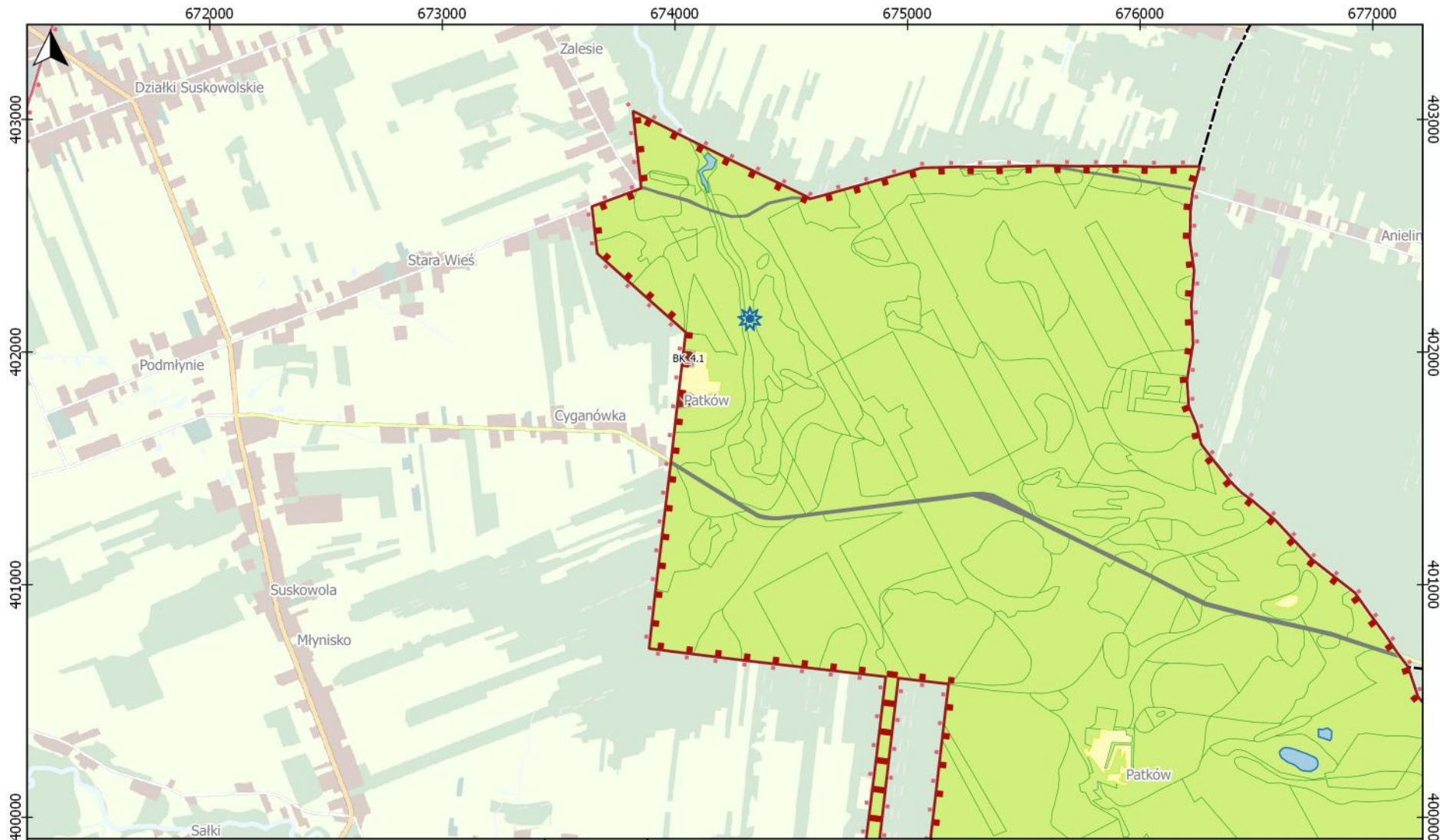


Fundusze Europejskie Program Regionalny  **Mazowsze.** serce Polski  Unia Europejska Europejski Fundusz Rozwoju Regionalnego

 © Narodowa Fundacja Ochrony Środowiska

666000 667000 668000 669000 670000 671000

400000 401000 402000 403000



 **Koziński Park Krajobrazowy** 

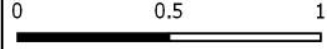
**Działania ochronne i rekomendacje planu ochrony dla KPK**  
Sposoby eliminacji lub ograniczania zagrożeń wewnętrznych i zewnętrznych oraz inne działania ochronne

**Arkusz**

**31/43**

**Skala**

0 0.5 1 km



 **Fundusze Europejskie**  
Program Regionalny

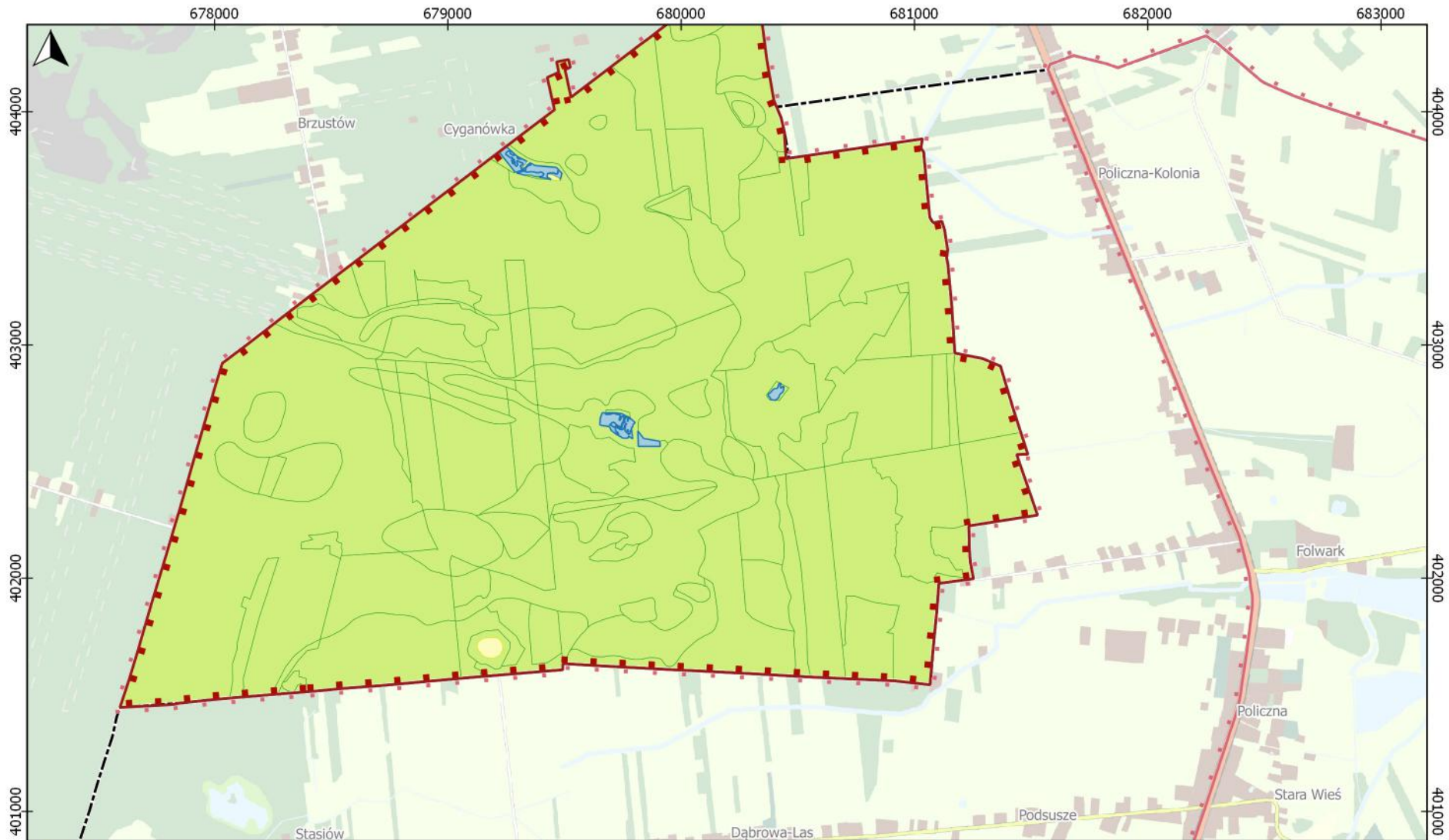
 **Mazowsze.**  
serce Polski







 **Unia Europejska**  
Europejski Fundusz Rozwoju Regionalnego

 © Narodowa Fundacja Ochrony Środowiska

672000 673000 674000 675000 676000 677000





	<p><b>Koziński Park Krajobrazowy</b></p>		<p><b>Arkusz</b></p>		<p><b>Skala</b></p>	
<p><b>Działania ochronne i rekomendacje planu ochrony dla KPK</b> Sposoby eliminacji lub ograniczania zagrożeń wewnętrznych i zewnętrznych oraz inne działania ochronne</p>		<p><b>32/43</b></p>	<p>0      0.5      1 km</p> 		 <p>© Narodowa Fundacja Ochrony Środowiska</p>	

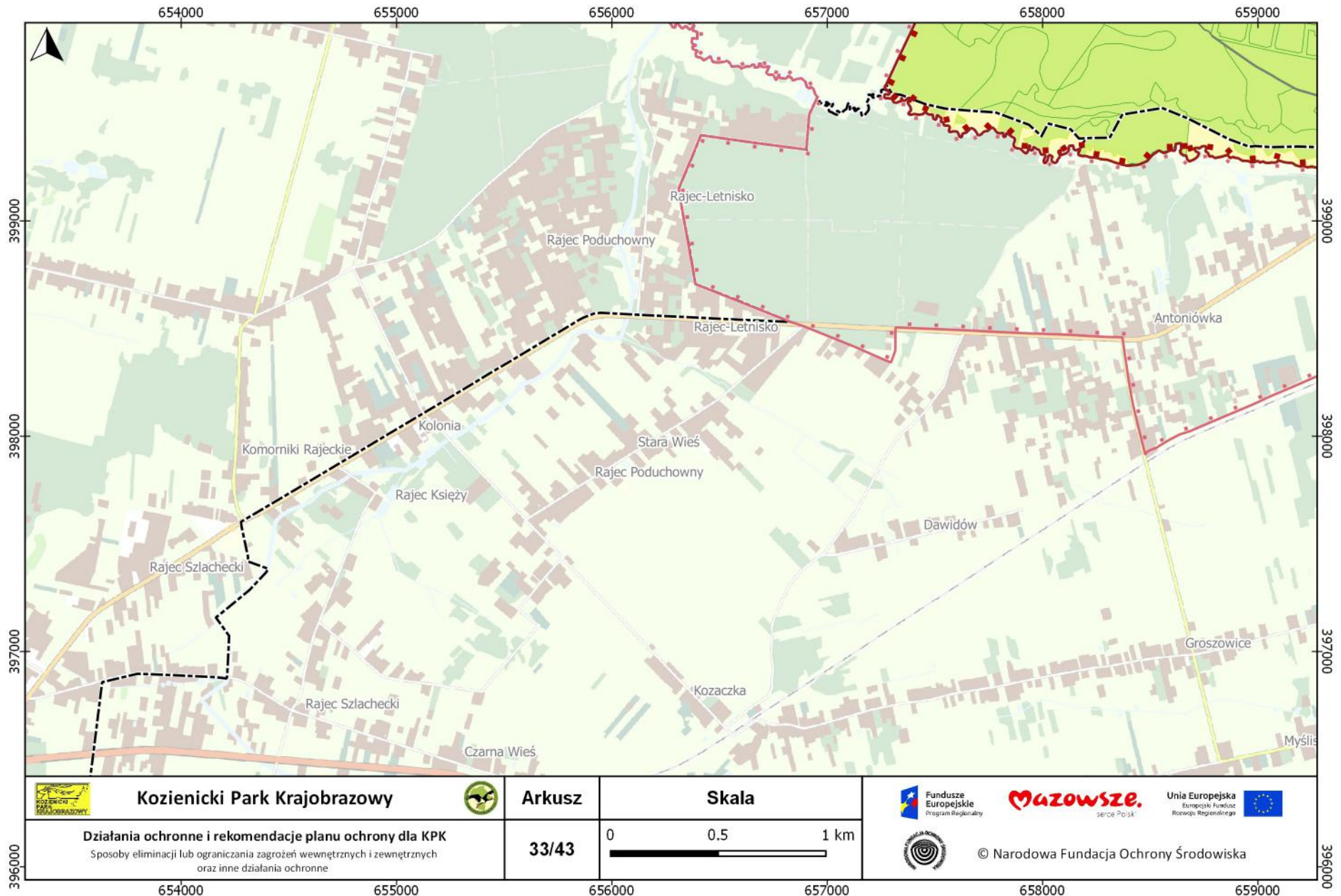
678000      679000      680000      681000      682000      683000

404000

403000

402000

401000



### Kozienski Park Krajobrazowy



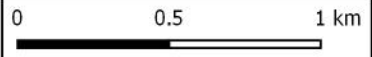
Arkusz

Skala



**Działania ochronne i rekomendacje planu ochrony dla KPK**  
Sposoby eliminacji lub ograniczania zagrożeń wewnętrznych i zewnętrznych oraz inne działania ochronne

33/43



© Narodowa Fundacja Ochrony Środowiska

396000

654000

655000

656000

657000

658000

659000

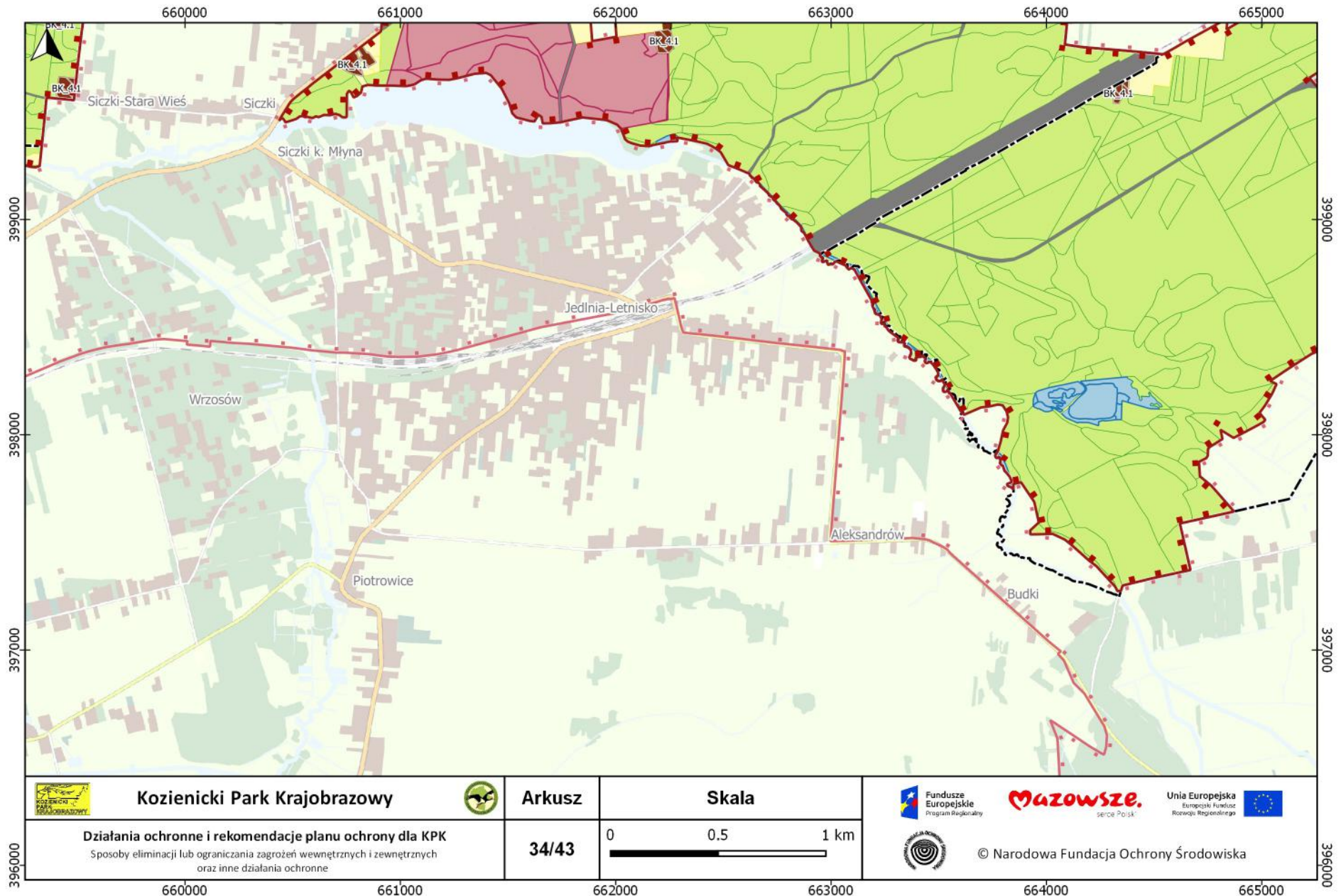
396000

399000

398000

397000





### Kozienski Park Krajobrazowy



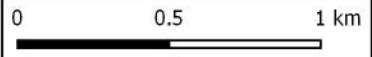
Arkusz

Skala



**Działania ochronne i rekomendacje planu ochrony dla KPK**  
Sposoby eliminacji lub ograniczania zagrożeń wewnętrznych i zewnętrznych oraz inne działania ochronne

34/43



© Narodowa Fundacja Ochrony Środowiska

396000

660000

661000

662000

663000

664000

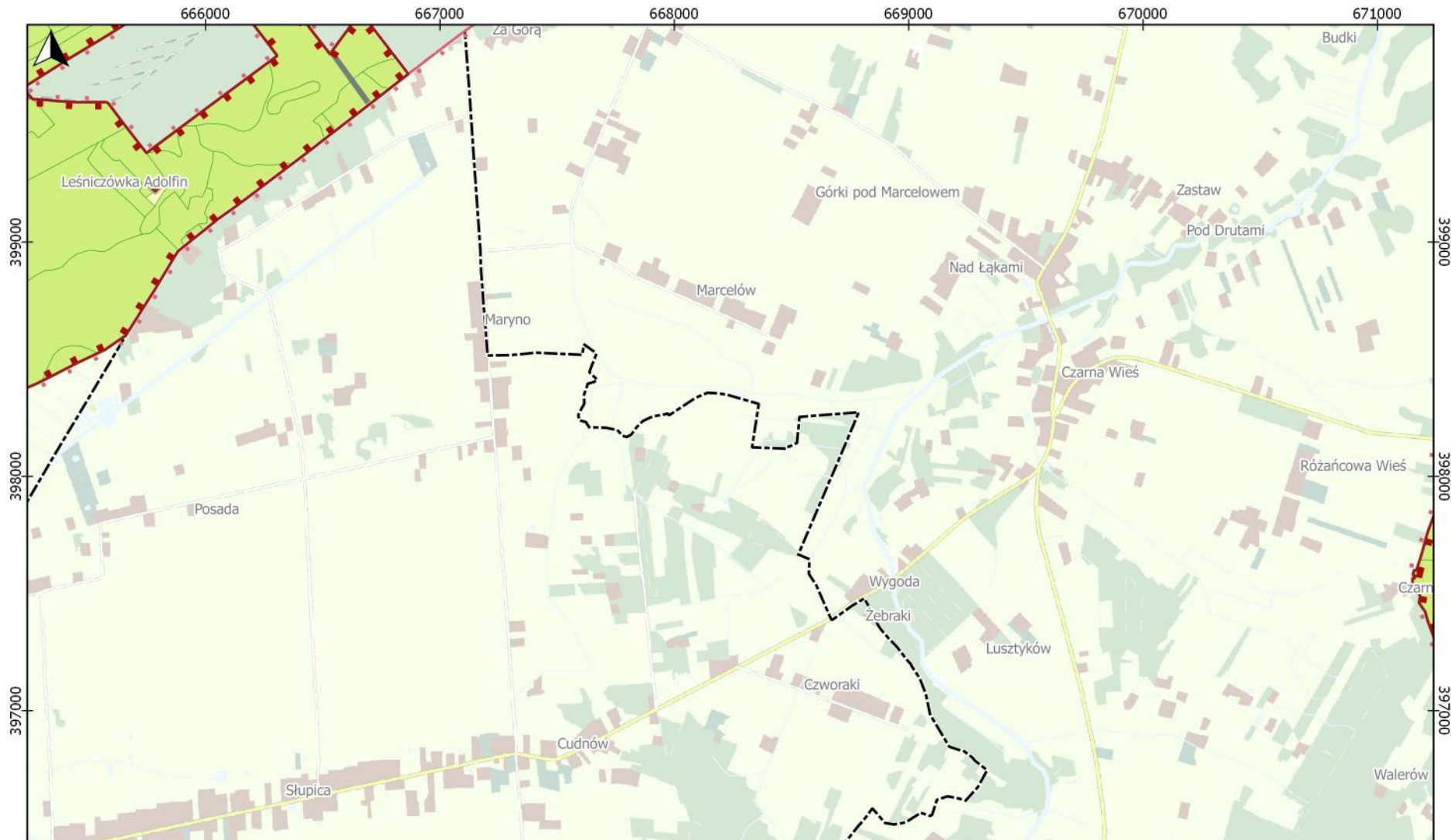
665000







396000

399000

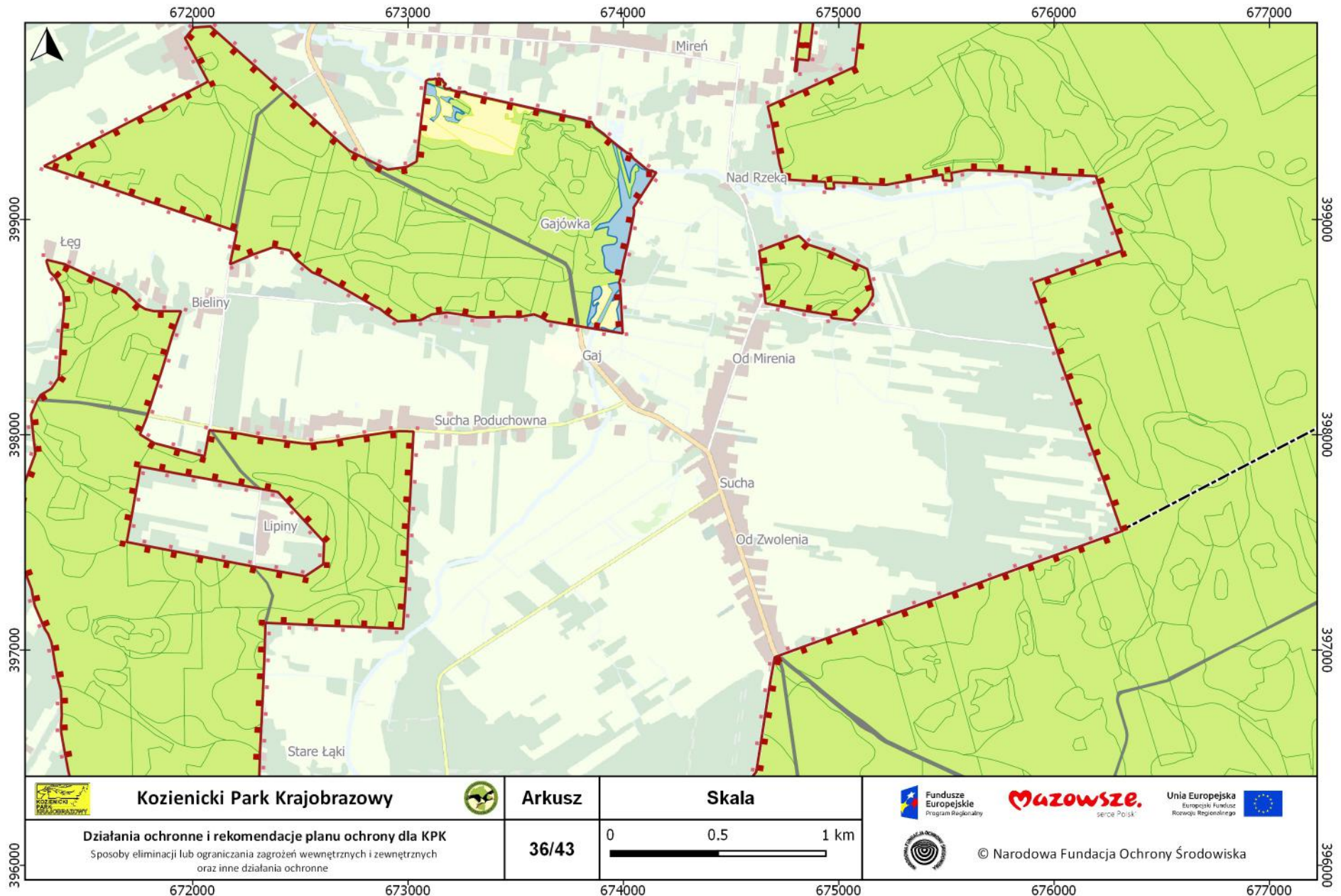
398000

397000



	<p><b>Koziński Park Krajobrazowy</b></p>	 <p><b>Arkusz</b></p>	<p><b>Skala</b></p> <p>0      0.5      1 km</p> 	  
<p><b>Działania ochronne i rekomendacje planu ochrony dla KPK</b> Sposoby eliminacji lub ograniczania zagrożeń wewnętrznych i zewnętrznych oraz inne działania ochronne</p>		<p><b>35/43</b></p>	<p>© Narodowa Fundacja Ochrony Środowiska</p>	





### Koziński Park Krajobrazowy




Arkusz

Skala



**Działania ochronne i rekomendacje planu ochrony dla KPK**  
 Sposoby eliminacji lub ograniczenia zagrożeń wewnętrznych i zewnętrznych oraz inne działania ochronne

36/43



© Narodowa Fundacja Ochrony Środowiska

396000

672000

673000

674000

675000

676000

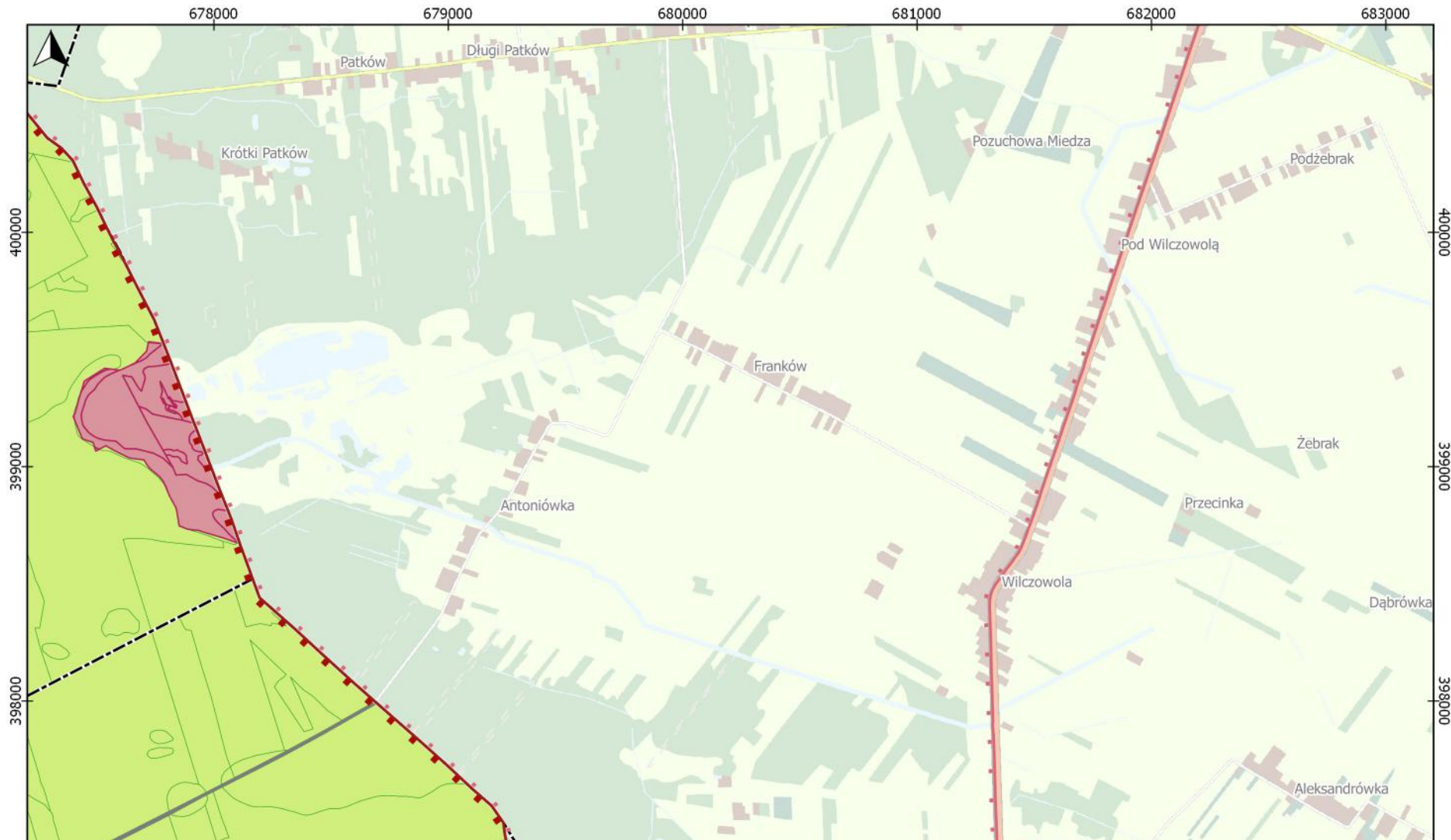
677000






396000

397000

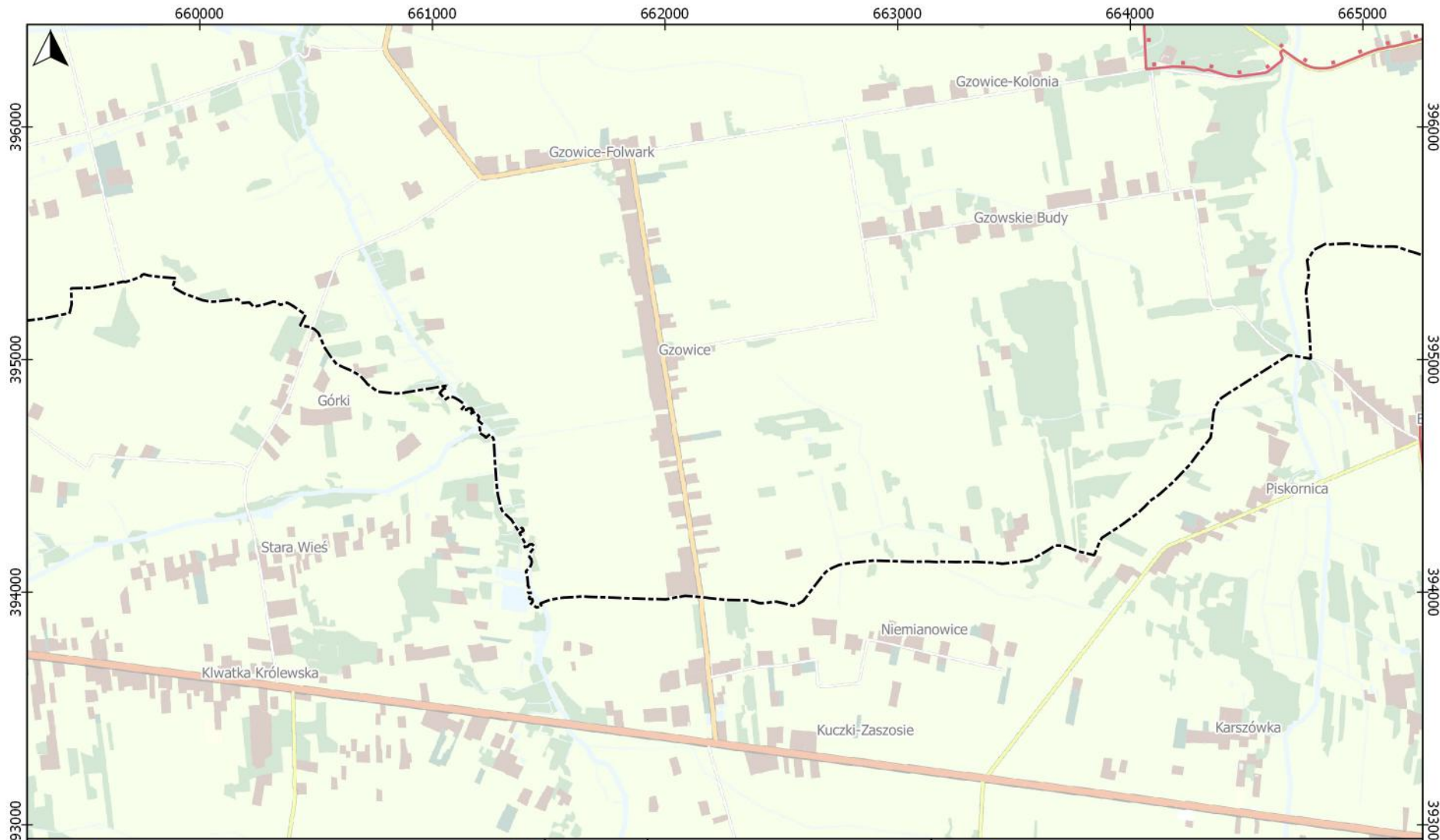
398000

399000



	<p><b>Kozienski Park Krajobrazowy</b></p>	 <p><b>Arkusz</b></p>	<p><b>Skala</b></p>		
<p>397000</p>	<p><b>Działania ochronne i rekomendacje planu ochrony dla KPK</b> Sposoby eliminacji lub ograniczania zagrożeń wewnętrznych i zewnętrznych oraz inne działania ochronne</p>	<p><b>37/43</b></p>	<p>0      0.5      1 km</p> 	 <p>© Narodowa Fundacja Ochrony Środowiska</p>	<p>397000</p>
<p>678000</p>	<p>679000</p>	<p>680000</p>	<p>681000</p>	<p>682000</p>	<p>683000</p>

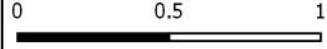





**Kozienski Park Krajobrazowy**


**Działania ochronne i rekomendacje planu ochrony dla KPK**  
 Sposoby eliminacji lub ograniczania zagrożeń wewnętrznych i zewnętrznych oraz inne działania ochronne

**Arkusz**  
**38/43**

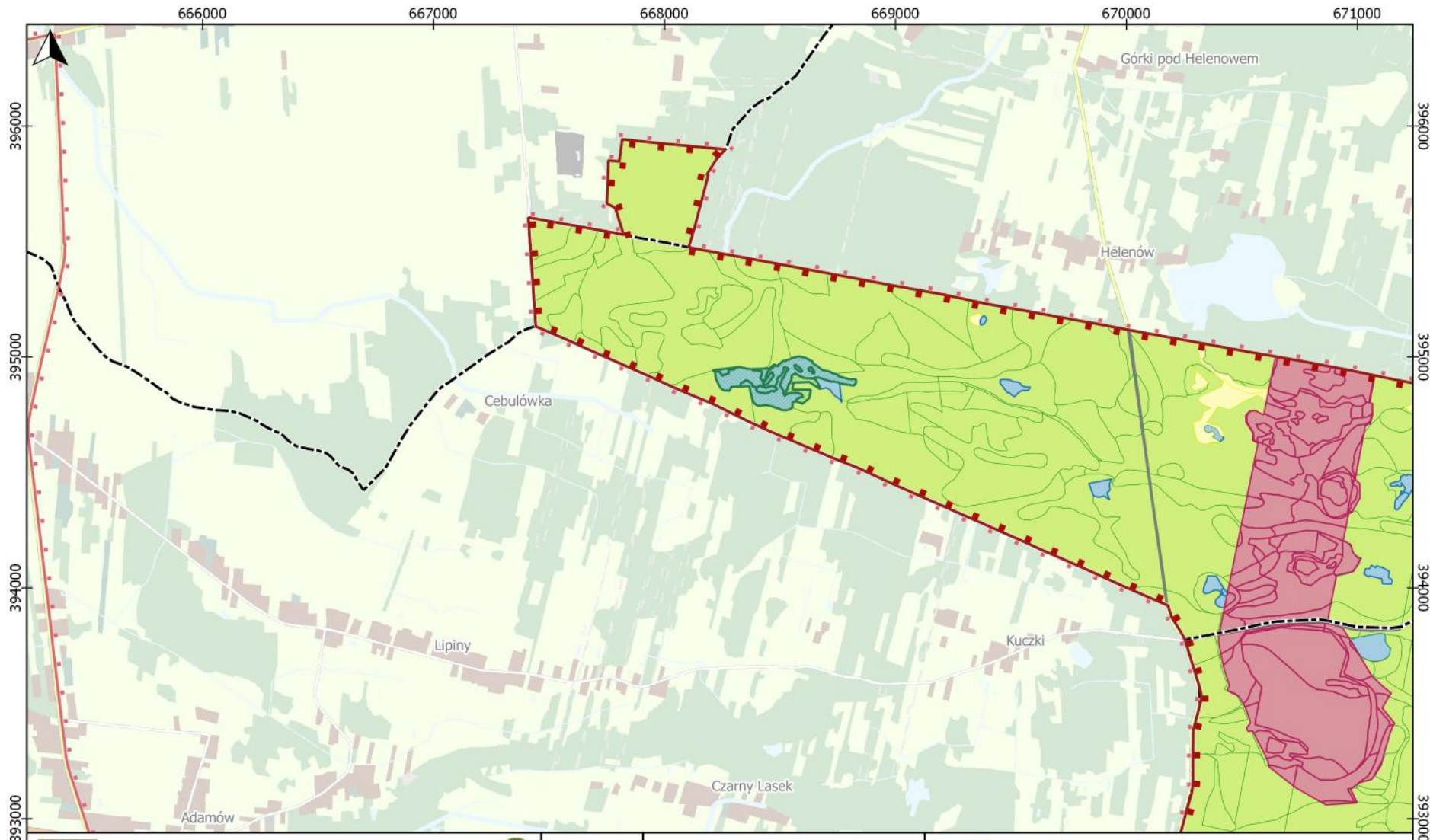
**Skala**  
 0 0.5 1 km  






© Narodowa Fundacja Ochrony Środowiska

660000 661000 662000 663000 664000 665000



### Koziński Park Krajobrazowy



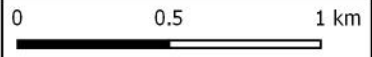
Arkusz

Skala



**Działania ochronne i rekomendacje planu ochrony dla KPK**  
Sposoby eliminacji lub ograniczenia zagrożeń wewnętrznych i zewnętrznych oraz inne działania ochronne

39/43



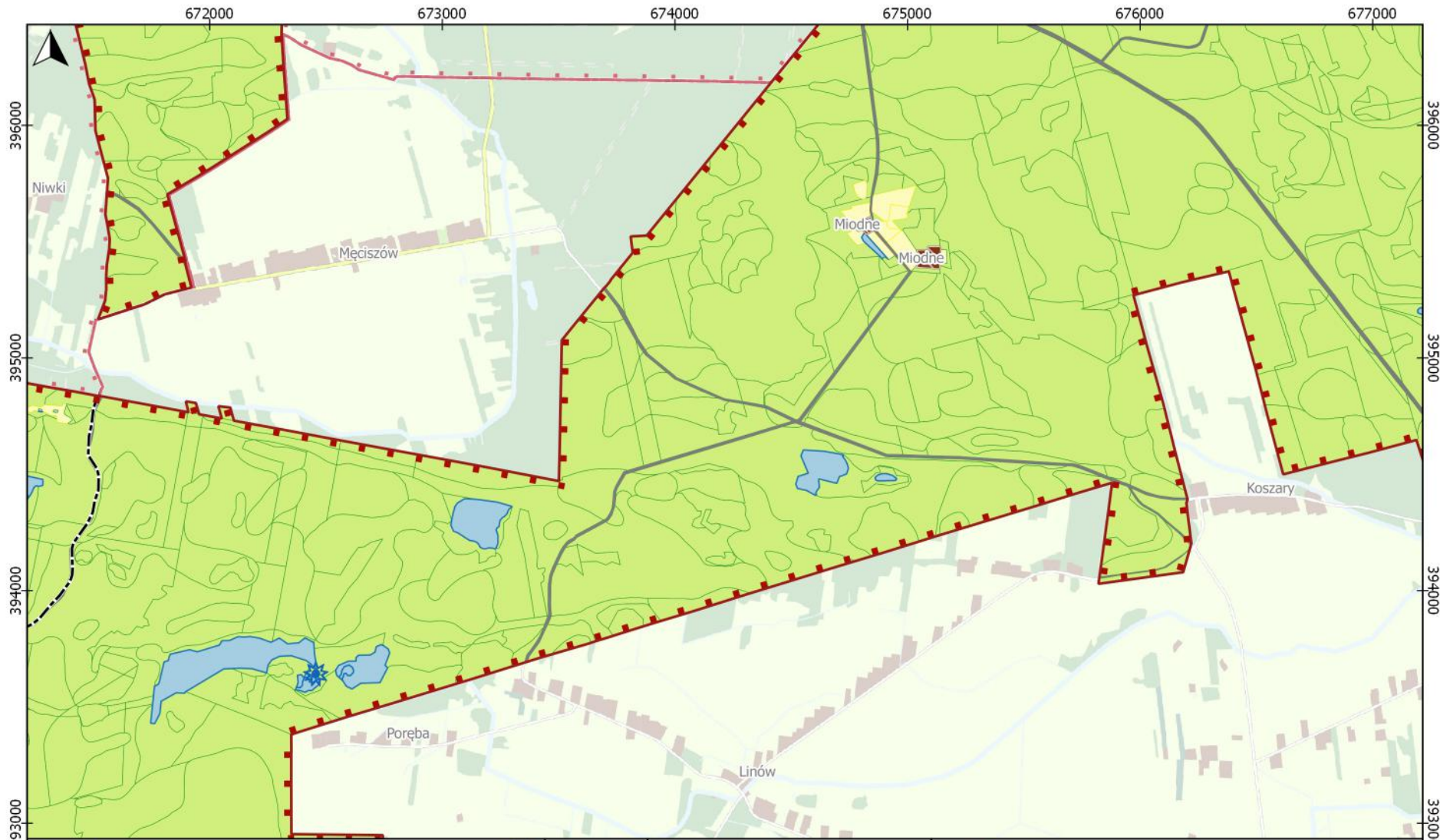
© Narodowa Fundacja Ochrony Środowiska

666000 667000 668000 669000 670000 671000

393000 394000 395000 396000

393000 394000 395000 396000







**Koziński Park Krajobrazowy**


**Działania ochronne i rekomendacje planu ochrony dla KPK**  
 Sposoby eliminacji lub ograniczania zagrożeń wewnętrznych i zewnętrznych oraz inne działania ochronne

**Arkusz**  
**40/43**

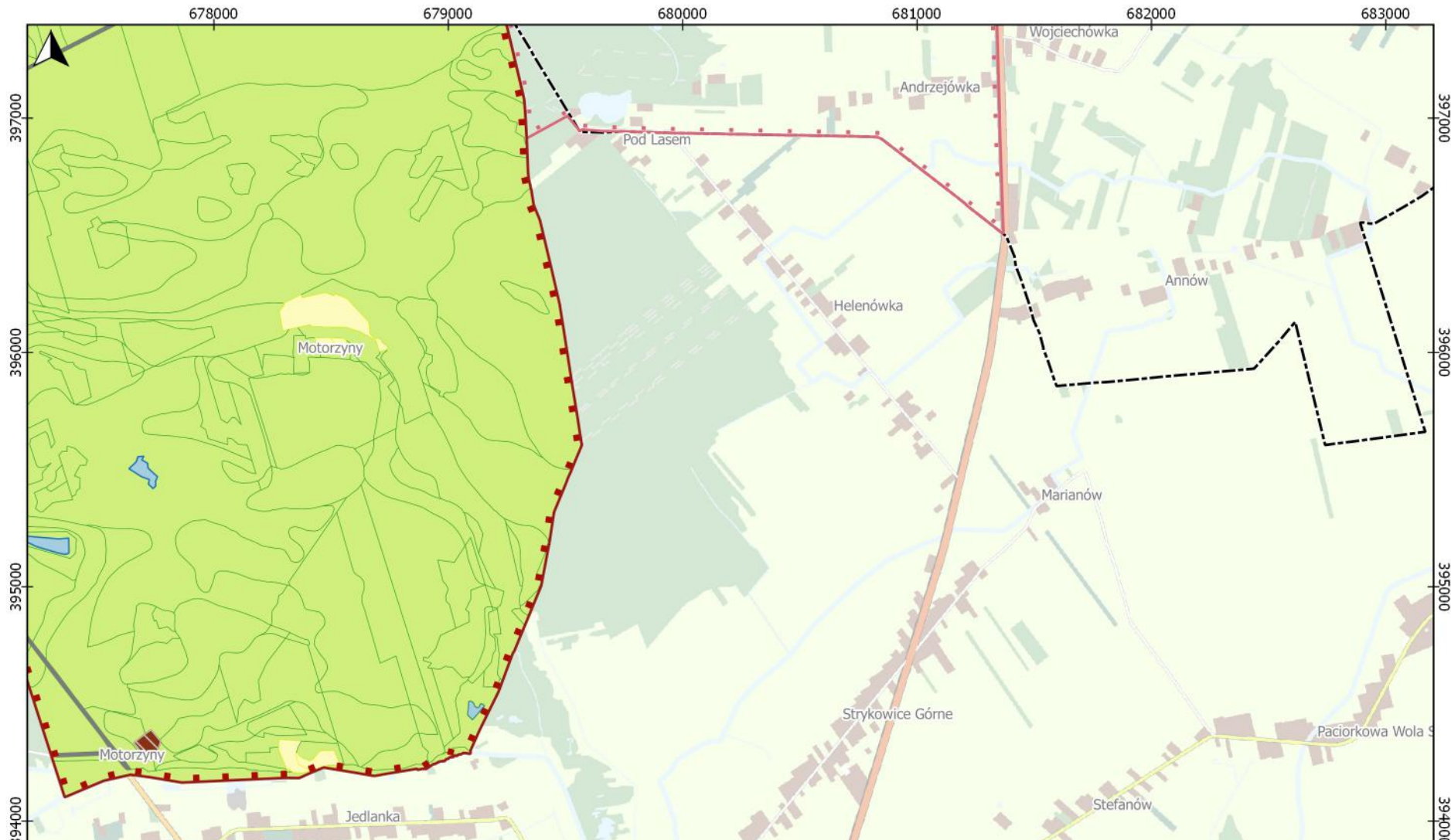






© Narodowa Fundacja Ochrony Środowiska

672000      673000      674000      675000      676000      677000



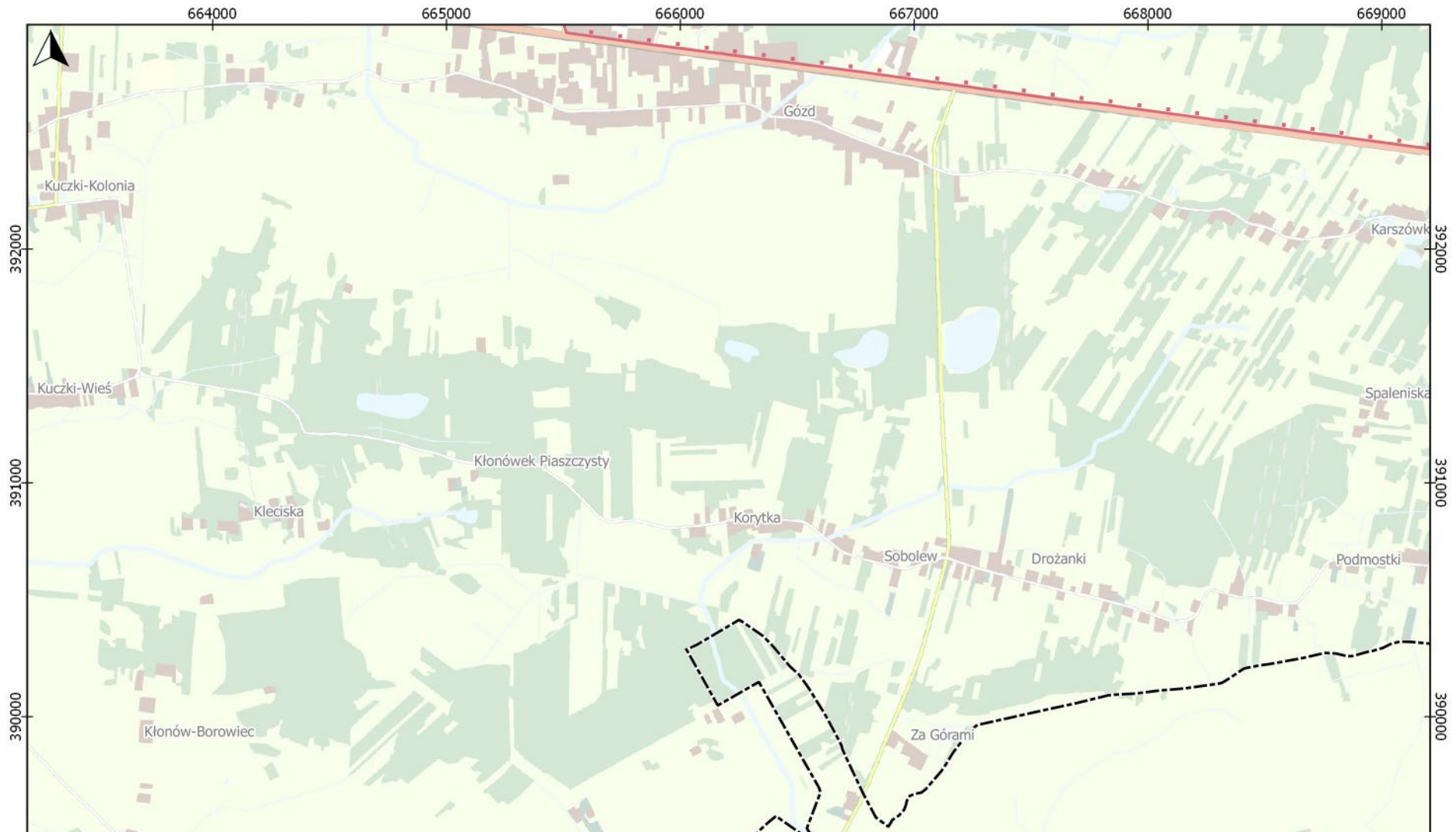
	<p><b>Koziński Park Krajobrazowy</b></p>	<p><b>Arkusz</b></p>	<p><b>Skala</b></p>			
<p><b>Działania ochronne i rekomendacje planu ochrony dla KPK</b> Sposoby eliminacji lub ograniczania zagrożeń wewnętrznych i zewnętrznych oraz inne działania ochronne</p>		<p><b>41/43</b></p>	<p>0      0.5      1 km</p>	<p>© Narodowa Fundacja Ochrony Środowiska</p>		

678000      679000      680000      681000      682000      683000

397000  
396000  
395000  
394000

397000  
396000  
395000  
394000







**Kozienski Park Krajobrazowy**


**Działania ochronne i rekomendacje planu ochrony dla KPK**  
 Sposoby eliminacji lub ograniczania zagrożeń wewnętrznych i zewnętrznych oraz inne działania ochronne

**Arkusz** **Skala**

**42/43** 0 0.5 1 km







© Narodowa Fundacja Ochrony Środowiska

389000

664000

665000

666000

667000

668000

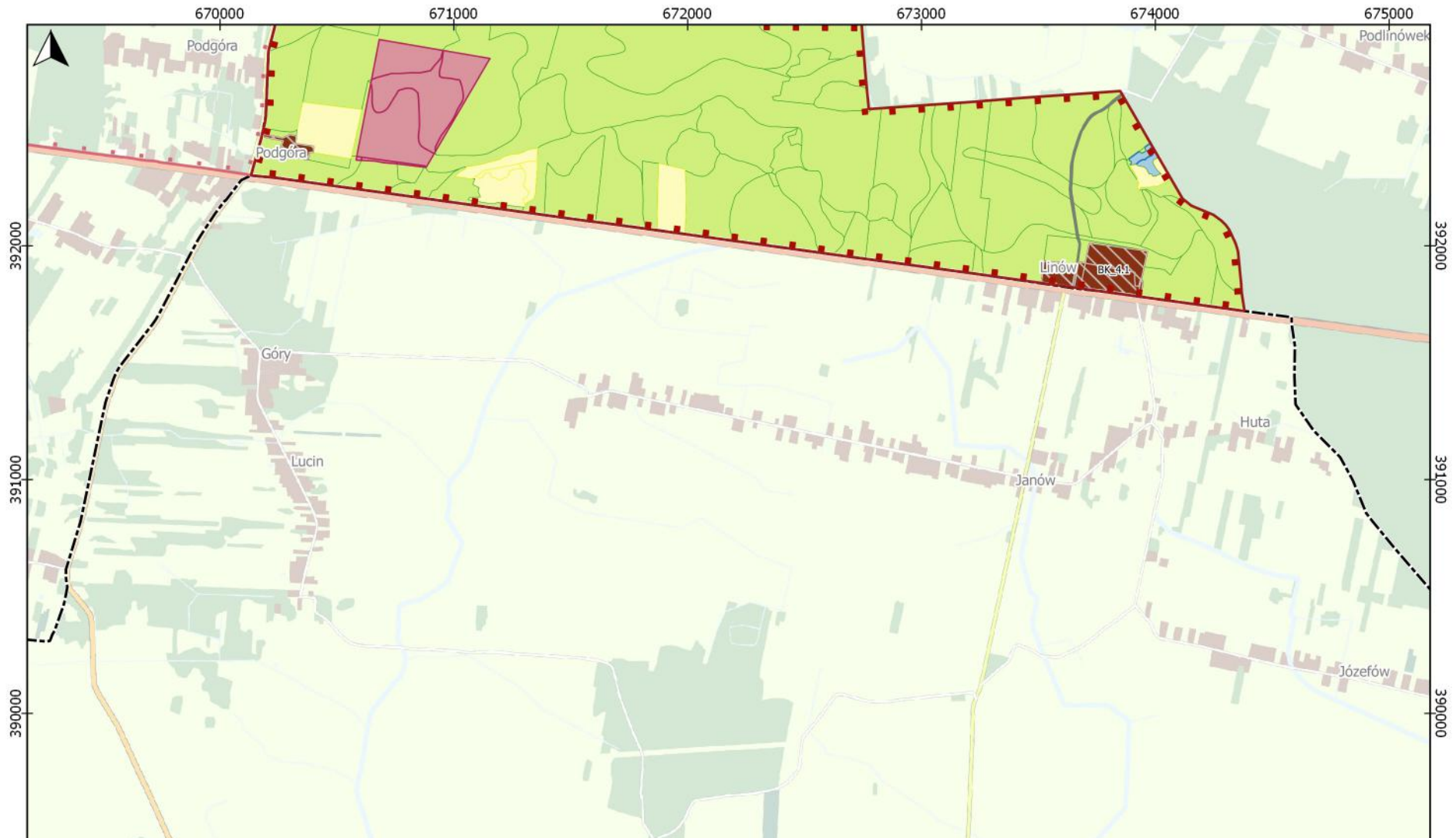
669000







389000

392000

391000

390000



	<p><b>Koziński Park Krajobrazowy</b></p>	 <p><b>Arkusz</b></p>	<p><b>Skala</b></p> <p>0      0.5      1 km</p> 	  
<p><b>Działania ochronne i rekomendacje planu ochrony dla KPK</b> Sposoby eliminacji lub ograniczania zagrożeń wewnętrznych i zewnętrznych oraz inne działania ochronne</p>		<p><b>43/43</b></p>	<p>© Narodowa Fundacja Ochrony Środowiska</p>	

389000

389000

392000

392000

391000

391000

390000

390000

670000

671000

672000

673000

674000

675000

Podgórze

Podgórze

Góry

Lucin

Linów BK 41

Janów

Huta

Józefów

Podlinówek

