

**SKALA 1: 500**  
**POMIAR INWENTARYZACYJNY**  
**Inwentaryzacja budynku oświaty**

Budynek - wybudowano zgodnie z projektem zatwierdzonym decyzją  
zezwalającą na budowę Nr 47 P / 07 (znak S.A.B 7351 / 1447 / 06  
z dn. 17.01.2006 r.

Nr działki 3/8 Obręb Zagórze Miejscowość Zagórze Ulica

Sekcja mapy: ark. nr 39  
Sulejówek dnia 2009-07-10  
Przedsiębiorstwo Usług Geodezyjnych i Kartograficznych  
Agnieszka Zabłocka 05-071 Sulejówek, ul. Bema 12  
tel./fax.: (022) 783 44 76, tel. kom.: 0503-003-813  
NIP: 952-147-05-69

mgr inż. Grzegorz Piłkon  
05-071 Wława, ul. Spalska 4 m  
geodeta uprawniony  
05-793 tel. Zają. GUGiK  
nr 6373




**STAROSTWO POWIATOWE W OTWOCKU**  
**POWIATOWY OŚRODEK DOKUMENTACJI**  
**GEODEZYJNEJ I KARTOGRAFICZNEJ**  
Wyeksponowane na niniejszej mapie obiekty budowlane zostały  
zinventoryzowane, a dokumenty powstałe w wyniku inwentaryzacji  
przyjęto do państwowego zasobu geodezyjnego i kartograficznego  
2009-08-12 5204  
w dniu ....., i zewidencjonowano pod nr .....

OTWOCK dnia: ....., Z up. STAROSTY  
mgr inż. Jacek Kossowski

**STAROSTWO POWIATOWE W OTWOCKU**  
**POWIATOWY OŚRODEK DOKUMENTACJI**  
**GEODEZYJNEJ I KARTOGRAFICZNEJ**  
Produkcowanie, rozprowadzanie i rozprawdanie  
najnowszych dokumentów geodezyjnych i kartograficznych, o którym mowa  
w art. 18 ustawy z dnia 17 maja 1989 r.  
o kartach geodezyjnych i kartograficznych  
(Dz.U. 10 poz. 163, z późniejszymi zmianami)  
OTWOCK dnia: .....,  
mgr inż. Jacek Kossowski (112,91  
dopuszczony do wykonywania)

OTWOCK dnia: .....,  
mgr inż. Jacek Kossowski

Dyrektor Departamentu  
Krzysztof Wętkowicz

-  granica dz. ewid nr 3/8
-  część używania nieruchomości
-  domy projektowanego budynku

