

**UCHWAŁA Nr .....**  
**SEJMIKU WOJEWÓDZTWA MAZOWIECKIEGO**

**z dnia ..... 2009 r.**

**w sprawie określenia programu ochrony powietrza dla strefy mazowieckiej**

Na podstawie art. 18 pkt 20 ustawy z dnia 5 czerwca 1998 r. o samorządzie województwa (Dz. U. z 2001 r. Nr 142, poz. 1590, z późn. zm.<sup>1</sup>), art. 91 ust. 5 ustawy z dnia 27 kwietnia 2001 r. Prawo ochrony środowiska (Dz. U. z 2008 r. Nr 25, poz. 150, z późn. zm.<sup>2</sup>) oraz §2, §4, §5, §6 ust. 1 i 2, §7, §8 rozporządzenia Ministra Środowiska z dnia 8 lutego 2008 r. w sprawie szczegółowych wymagań, jakim powinny odpowiadać programy ochrony powietrza (Dz. U. Nr 38, poz. 221) - uchwala się, co następuje:

**§ 1.**

Określa się program ochrony powietrza dla strefy mazowieckiej, w brzmieniu stanowiącym załącznik do uchwały.

**§ 2.**

Termin realizacji programu, o którym mowa w § 1, ustala się do dnia 31 grudnia 2010 roku.

**§ 3.**

Wykonanie uchwały powierza się Zarządowi Województwa Mazowieckiego.

**§ 4.**

Uchwała wchodzi w życie po upływie 14 dni od dnia ogłoszenia w Dzienniku Urzędowym Województwa Mazowieckiego.

---

<sup>1</sup> Zmiany tekstu jednolitego wymienionej ustawy zostały ogłoszone w Dz. U. z 2002 r. Nr 23, poz. 220, Nr 62, poz. 558 i Nr 214, poz. 1806, z 2003 r. Nr 162, poz. 1568, z 2004 r. Nr 102, poz. 1055, Nr 116, poz. 1206 i Nr 167, poz. 1759, z 2006 r. Nr 126, poz. 875 i Nr 227, poz. 1658, z 2007 r. Nr 173, poz. 1218 oraz z 2008 r. Nr 180, poz. 1111, Nr 216, poz. 1370, Nr 223 poz. 1458.

<sup>2</sup> Zmiany tekstu jednolitego wymienionej ustawy zostały ogłoszone w Dz. U. z 2008 r. Nr 111, poz. 708, Nr 138, poz. 865, Nr 154, poz. 958, Nr 171, poz. 1056, Nr 199, poz. 1227, Nr 223 poz. 1464, Nr 227 poz. 1505 oraz z 2009 r. Nr 19, poz. 100, Nr 20 poz. 106 i Nr 79, poz. 666, Nr 130 poz. 1070.

## **PROGRAM OCHRONY POWIETRZA DLA STREFY MAZOWIECKIEJ**

### **§ 1.**

Program ochrony powietrza dla strefy mazowieckiej, zwany dalej „Programem”, określa się w celu osiągnięcia poziomu docelowego ozonu w powietrzu.

### **§ 2.**

Program określa się ze względu na stwierdzone przekroczenia poziomu docelowego ozonu w powietrzu. Wielkości poziomów ozonu i substancji przyczyniających się do jego powstawania, naruszenia standardów jakości powietrza i ich zakres oraz źródła pochodzenia ozonu i substancji przyczyniających się do jego powstawania, określa załącznik nr 1 do Programu.

### **§ 3.**

Podstawowe kierunki działań zmierzających do przywracania poziomu docelowego ozonu określa załącznik nr 2 do Programu.

### **§ 4.**

Organami właściwymi do przekazywania organowi określającemu Program informacji o:

- 1) wydawanych decyzjach, których ustalenia zmierzają do osiągnięcia celów Programu, w szczególności o:
  - a) decyzjach dotyczących planowanych działań wynikających z podstawowych kierunków zmierzających do przywracania poziomu docelowego ozonu określonych w załączniku nr 2 do Programu,
  - b) pozwoleniach na budowę,
  - c) pozwoleniach zintegrowanych,
  - d) pozwoleniach na wprowadzanie gazów lub pyłów do powietrza,
  - e) decyzjach dla instalacji niewymagających pozwolenia na wprowadzanie gazów lub pyłów do powietrza,
  - f) decyzjach zobowiązujących do pomiarów emisji;
- 2) przyjmowanych zgłoszeniach instalacji, z których emisja nie wymaga pozwolenia, mogących negatywnie oddziaływać na środowisko;
- 3) prowadzonych postępowaniach kompensacyjnych;

- 4) zgłoszeniach zmiany sposobu użytkowania obiektów budowlanych lub ich części, których realizacja zmierza do osiągnięcia celów Programu;
  - 5) przedsięwzięciach realizujących cele i kierunki Programu, finansowanych z funduszy pomocowych – w tym z funduszy ochrony środowiska i gospodarki wodnej – oraz osiągniętych efektach ekologicznych
- są właściwe miejscowo organy samorządu powiatowego.

#### **§ 5.**

Organami właściwymi do przekazywania organowi określającemu Program informacji o:

- 1) decyzjach o pozwoleniu na użytkowanie dla obiektów budowlanych, dla których decyzje są wymagane;
- 2) przyjmowanych zawiadomieniach o zakończeniu budowy, do których nie zgłoszono sprzeciwu w drodze decyzji,

których ustalenia zmierzają do osiągnięcia celów Programu, właściwi miejscowo powiatowi inspektorzy nadzoru budowlanego.

#### **§ 6.**

Organami właściwymi do przekazywania organowi określającemu Program informacji o:

- 1) wydawanych decyzjach, których ustalenia zmierzają do osiągnięcia celów Programu, w szczególności o:
    - a) decyzjach dotyczących planowanych działań wynikających z podstawowych kierunków zmierzających do przywracania poziomu docelowego ozonu określonych w załączniku nr 2 do Programu,
    - b) decyzjach dla instalacji niewymagających pozwolenia na wprowadzanie gazów lub pyłów do powietrza,
    - c) decyzjach zobowiązujących do pomiarów emisji;
  - 2) przyjmowanych zgłoszeniach instalacji, z których emisja nie wymaga pozwolenia, mogących negatywnie oddziaływać na środowisko;
  - 3) przedsięwzięciach realizujących cele i kierunki Programu, finansowanych z funduszy pomocowych – w tym z funduszy ochrony środowiska i gospodarki wodnej – oraz osiągniętych efektach ekologicznych
- są właściwe miejscowo organy samorządu gminnego.

#### **§ 7.**

Informacje, o których mowa w § 4 - 6 przekazuje się w terminie 30 dni po zakończeniu każdego roku kalendarzowego:

- 1) w formie zestawień zawierających następujące dane:
  - a) oznaczenie i data wydania dokumentu,

- b) nazwa jednostki odpowiedzialnej za realizację i nadzór przedsięwzięcia, działania,
  - c) kierunek działań zmierzających do przywrócenia poziomu docelowego ozonu zgodny z załącznikiem nr 2 do Programu,
  - d) rodzaj lub zakres działania,
  - e) lokalizację lub obszar działania,
  - f) harmonogram realizacji przedsięwzięcia, działania,
  - g) przewidywany efekt rzeczowy i ekologiczny;
- 2) w formie pisemnej i na informatycznych nośnikach danych.

#### **§ 8.**

Organami właściwymi w sprawach wydania aktów prawa miejscowego są właściwe miejscowo rady gmin.

#### **§ 9.**

Organami właściwymi do monitorowania realizacji Programu, w zakresie swojej właściwości, są: Marszałek Województwa Mazowieckiego, właściwe miejscowo organy samorządu powiatowego oraz właściwe miejscowo organy samorządu gminnego.

#### **§ 10.**

Uzasadnienie Programu zawierające zakres określonych i ocenionych zagadnień określa załącznik nr 3 do Programu.

1. Wielkości poziomów ozonu w latach 2003-2007.

**Rok 2003**

Strefa	Stanowisko pomiarowe	Kod krajowy stacji	Poziom dopuszczalny [ $\mu\text{g}/\text{m}^3$ ]	Ilość przekroczeń poziomu dopuszczalnego	S śr. [ $\mu\text{g}/\text{m}^3$ ]	S 83,3
Płock grodzka	Płock Chełpowo	MzPlockPKN3	120	30	49,25	72,8
Radom grodzka	Radom ul. Pułaskiego	MzRadomPulask	120	4	37,7	58,6

**Rok 2004**

Strefa	Stanowisko pomiarowe	Kod krajowy stacji	Poziom dopuszcza -lny [ $\mu\text{g}/\text{m}^3$ ]	Ilość dni z przekrocze -niem poziomu dopuszcza -lnego	S śr. [ $\mu\text{g}/\text{m}^3$ ]	Max 8-h	S 93,2
legionowska	Legionowo ul. Zegrzyńska	MzLegionZegIMGW	120/60dni	11	47,6	135,2	75,1
wołomińska	Tłuszcz ul. Kielaka	MzTluszczJKiel	120/60dni	12	53,8	146,2	79,6
Płock grodzka	Płock Chełpowo	MzPlockPKN3	120/60dni	0	46,8	119	70,3
Radom grodzka	Radom ul. Tochtermana	MzRadomTochter	120/60dni	5	46,3	142,1	69,7
	Radom ul. Pułaskiego	MzRadomPulask	120/60dni	0	33	78,7	48,7

**Rok 2005**

Strefa	Stanowisko pomiarowe	Kod krajowy stacji	Poziom dopuszcza -lny [ $\mu\text{g}/\text{m}^3$ ]	Ilość dni z przekrocze -niem poziomu dopuszcza -lnego	S śr. [ $\mu\text{g}/\text{m}^3$ ]	Max 8-h	S 93,2
legionowska	Legionowo ul. Zegrzyńska	MzLegionZegIMGW	120/25dni	27	54	157	95
wołomińska	Tłuszcz ul. Kielaka	MzTluszczJKiel	120/25dni	27	58	153	99
Płock grodzka	Płock Chełpowo	MzPlockPKN3	120/25dni	5	51	123	87
Radom grodzka	Radom ul. Tochtermana	MzRadomTochter	120/25dni	4	42	139	79
	Radom ul. Pułaskiego	MzRadomPulask	120/25dni	13	48	152	88

**Rok 2006**

Strefa	Stanowisko pomiarowe	Kod krajowy stacji	Poziom dopuszcza -lny [ $\mu\text{g}/\text{m}^3$ ]	Ilość przekroczeń poziomu dopuszcza -lnego	S śr. [ $\mu\text{g}/\text{m}^3$ ]	Max 8-h	S 93,2
grójecka	Belsk Duży	MzBelskIGPAN	120/25dni	39	60,6	176,2	106
legionowska	Legionowo ul. Zegrzyńska	MzLegionZegIMGW	120/25dni	29	51	175,9	96,4
wołomińska	Tłuszcz ul. Kielaka	MzTluszczJKiel	120/25dni	22	55,6	181,2	99,4
płocka	Maszewo PKN ORLEN	MzPlockPKN2	120/25dni	3	52,3	118,5	76,6
warszawska zachodnia	Granica KPN	MzGranicaKPN	120/25dni	32	53,2	178	99,7
Radom grodzka	Radom ul. Tochtermana	MzRadomTochter	120/25dni	11	44,7	157,1	81,7
	Radom ul. Pułaskiego	MzRadomPulask	120/25dni	12	45,9	143,1	86,7

**Rok 2007**

Strefa	Stanowisko pomiarowe	Kod krajowy stacji	Poziom docelowy [ $\mu\text{g}/\text{m}^3$ ]	Ilość przekroczeń poziomu dopuszcza -lnego	S śr. [ $\mu\text{g}/\text{m}^3$ ]	Max 8-h	S 93,2
strefa mazowiecka	Belsk Duży	MzBelskIGPAN	120/25dni	25	52,6	141,3	114
	Legionowo ul. Zegrzyńska	MzLegionZegIMGW	120/25dni	22	46,1	148	108,9
	Tłuszcz ul. Kielaka	MzTluszczJKiel	120/25dni	20	47,4	149,1	109,4
	Maszewo PKN ORLEN	MzPlockPKN2	120/25dni	-	-	-	-
	Granica KPN	MzGranicaKPN	120/25dni	26	49,5	147,4	120,6
	Radom ul. Tochtermana	MzRadomTochter	120/25dni	10	45,9	140,6	110,9

Naruszenia standardów jakości powietrza i ich zakres.

W strefie objętej Programem, w roku 2007, tj. roku, od którego jest wymagane opracowanie programu ochrony powietrza, stwierdzono przekroczenie poziomu docelowego ozonu - 120  $\mu\text{g}/\text{m}^3$  o 0,6  $\mu\text{g}/\text{m}^3$ , w jednym punkcie pomiarowym na stacji Granica KPN.

2. Wielkości poziomów dwutlenku azotu w latach 2003-2007.**Rok 2003**

Strefa	Stanowisko pomiarowe	Kod krajowy stacji	Okres uśrednia -nia wyników pomiarów	Poziom dopuszczalny [ $\mu\text{g}/\text{m}^3$ ]	S śr./ S 99,8 (1 h) [ $\mu\text{g}/\text{m}^3$ ]
ciechanowska	Ciechanów ul. Strażacka	MzCiechStrazacka	rok kalendarzowy	40	14.8
grójecka	Belsk Duży	MzBelskIGPAN	rok kalendarzowy	40	9.9
			jedna godzina	200	36.8

<b>Strefa</b>	<b>Stanowisko pomiarowe</b>	<b>Kod krajowy stacji</b>	<b>Okres uśrednia- nia wyników pomiarów</b>	<b>Poziom dopuszcza- -lny [µg/m<sup>3</sup>]</b>	<b>S śr./ S 99,8 (1 h) [µg/m<sup>3</sup>]</b>
kozienicka	Kozienice ul. Świerczewskiego	MzKozienSwierWSSE	rok kalendarzowy	40	35.2
legionowska	Legionowo ul. Broniewskiego	MzLegionBronWSSE	rok kalendarzowy	40	6.3
mińska	Mińsk Mazowiecki ul. Kościuszki	MzMinskKoscWSSE	rok kalendarzowy	40	28.8
mławska	Mława ul. 1-go Maja	MzMlawaMajaWSSE	rok kalendarzowy	40	24.8
nowodworska	Nowy Dwór Mazowiecki ul. Przejazd	MzNoDwMaPrzejWSSE	rok kalendarzowy	40	13.4
ostrowska	Ostrów Mazowiecka ul. Sikorskiego	MzOstMazSikorWSSE	rok kalendarzowy	40	26.9
otwocka	Otwock ul. Brzozowa	MzOtwockBrzozowaWSSE	rok kalendarzowy	40	15.8
piaseczyńska	Piaseczno Chylice ul. Dworska	MzPiaseczDworWSSE	rok kalendarzowy	40	9.3
	Konstancin-Jeziorna ul. Źródłana	MzKonJezZrodWSSE	rok kalendarzowy	40	16.5
płocka	Płock Trzepowo	MzPlockPKN1	rok kalendarzowy jedna godzina	40 200	14.5 47
	Płock Maszewo	MzPlockPKN2	rok kalendarzowy jedna godzina	40 200	9.7 41.8
płońska	Płońsk ul. Sienkiewicza	MzPlonskSienWSSE	rok kalendarzowy	40	21.2
pruszkowska	Pruszków ul. Majowa	MzPruszMajWSSE	rok kalendarzowy	40	15.7
	Piastów ul. Warszawska	MzPiastWarszWSSE	rok kalendarzowy	40	7.3
pułtuska	Pułtusk ul. Kościuszki	MzPultusKoscWSSE	rok kalendarzowy	40	24.6
radomska	Pionki ul. Sienkiewicza	MzPionkiSienWSSE	rok kalendarzowy	40	27.9
sokołowska	Sokołów Podlaski ul. 1-go Sierpnia	MzSokPodSierpWSSE	rok kalendarzowy	40	17.3
wołomińska	Wołomin ul. Legionów	MzWolomiLegionWSSE	rok kalendarzowy	40	10.0
wyszkowska	Wyszków ul. Daszyńskiego	MzWyszDaszynWSSE	rok kalendarzowy	40	11.2
żyrardowska	Żyrardów ul. Moniuszki	MzZyrardMoniuszWSSE	rok kalendarzowy	40	40.4
Ostrołęka grodzki	Ostrołęka ul. Kościuszki	MzOstrolKoscWSSE	rok kalendarzowy	40	8.3
	Ostrołęka ul. Targowa	MzOstrolTargowa	rok kalendarzowy	40	11.8

Strefa	Stanowisko pomiarowe	Kod krajowy stacji	Okres uśrednia- nia wyników pomiarów	Poziom dopuszczalny [µg/m <sup>3</sup> ]	S śr./ S 99,8 (1 h) [µg/m <sup>3</sup> ]
Płock grodzka	Płock ul. Jasna	MzPlockJasna WSSE	rok kalendarzowy	40	28.5
	Płock ul. Piaska	MzPlockPiaskaWSSE	rok kalendarzowy	40	31.6
	Płock ul. Łączniczek	MzPlockLaczWSSE	rok kalendarzowy	40	31.9
	Płock ul. Piasta Kołodzieja	MzPlockKolodWSSE	rok kalendarzowy	40	36.9
	Płock Chełpowo	MzPlockPKN3	rok kalendarzowy	40	17.3
			jedna godzina	200	60.8
	Płock Gimnazjum nr 5	MzPlockPKN4	rok kalendarzowy	40	14.8
			jedna godzina	200	121.4
Płock ul. Jachowicza	MzPlockOpcis	rok kalendarzowy	40	29.4	
		jedna godzina	200	117.3	
Radom grodzka	Radom ul. Lubońskiego	MzRadomLubonWSSE	rok kalendarzowy	40	37.6
	Radom ul. Pułaskiego	MzRadomPulask	rok kalendarzowy	40	14.4
			jedna godzina	200	82.1
Siedlce grodzka	Siedlce ul. Podlaska	MzSiedPodlasWSSE	rok kalendarzowy	40	19.4
	Siedlce ul. Chrobrego	MzSiedChrobWSSE	rok kalendarzowy	40	23.1
	Siedlce ul. Sienkiewicza	MzSiedSienkWSSE	rok kalendarzowy	40	26.1
	Siedlce ul. Starowiejska	MzSiedStarowWSSE	rok kalendarzowy	40	14.3

#### Rok 2004

Strefa	Stanowisko pomiarowe	Kod krajowy stacji	Okres uśrednia- nia wyników pomiarów	Poziom dopuszczalny [µg/m <sup>3</sup> ]	S śr./ S 99,8 (1 h) [µg/m <sup>3</sup> ]
ciechanowska	Ciechanów ul. Strażacka	MzCiechStrazacka	rok kalendarzowy	40	14,7
	Ciechanów ul. Sienkiewicza	MzCiechSienkWSSE	rok kalendarzowy	40	19,8
legionowska	Legionowo ul. Zegrzyńska	MzLegionZegIMGW	rok kalendarzowy	40	15,1
			jedna godzina	200	73,6
makowska	Maków Mazowiecki ul. Mickiewicza	MzMakMMickWSSE	rok kalendarzowy	40	20,8
mińska	Mińsk Mazowiecki ul. Kilińskiego	MzMinskKilinWSSE	rok kalendarzowy	40	32,7
mławska	Mława ul. 1-go Maja	MzMlawaMajaWSSE	rok kalendarzowy	40	22,3
ostrowska	Ostrów Mazowiecka ul. Sikorskiego	MzOstMazSikorWSSE	rok kalendarzowy	40	23,4



Strefa	Stanowisko pomiarowe	Kod krajowy stacji	Okres uśrednia- nia wyników pomiarów	Poziom dopuszcza- -lny [µg/m <sup>3</sup> ]	S śr./ S 99,8 (1 h) [µg/m <sup>3</sup> ]
otwocka	Otwock ul. Brzozowa	MzOtwockBrzozowaWSSE	rok kalendarzowy	40	16,1
piaseczyńska	Konstancin- Jeziorna ul. Źródłana	MzKonJezZrodWSSE	rok kalendarzowy	40	17,9
płocka	Płock Trzepowo	MzPlockPKN1	rok kalendarzowy	40	10,5
			jedna godzina	200	30,1
pruszkowska	Piastów ul. Pułaskiego	MzPistowPulas	rok kalendarzowy	40	20,2
			jedna godzina	200	92,5
pułtuska	Pułtusk 3-go Maja	MzPultusMajaWSSE	rok kalendarzowy	40	19,2
wołomińska	Wołomin ul. Legionów	MzWolomiLegionWSSE	rok kalendarzowy	40	24,2
	Tłuszcz ul. Kielaka	MzTluszczyKiel	rok kalendarzowy	40	10,1
			jedna godzina	200	54,4
wyszowska	Wyszów ul. Daszyńskiego	MzWyszDaszynWSSE	rok kalendarzowy	40	9,1
żyrardowska	Żyrardów ul. Roosevelta	MzZyrardRoosvel	rok kalendarzowy	40	13,7
			jedna godzina	200	80,1
Ostrołęka grodzka	Ostrołęka ul. Kościuszki	MzOstroKoscWSSE	rok kalendarzowy	40	14,8
	Ostrołęka ul. Targowa	MzOstroTargowa	rok kalendarzowy	40	9,8
Płock grodzka	Płock ul. Jasna	MzPlockJasna WSSE	rok kalendarzowy	40	22
	Płock ul. Piaska	MzPlockPiaskaWSSE	rok kalendarzowy	40	26,5
	Płock ul. Reja	MzPlockReja	rok kalendarzowy	40	17,5
			jedna godzina	200	82
	Płock Gimnazjum nr 5	MzPlockPKN4	rok kalendarzowy	40	12,4
			jedna godzina	200	91,5
Płock ul. Jachowicza	MzPlockOpsis	rok kalendarzowy	40	27,6	
		jedna godzina	200	102,7	
Radom grodzka	Radom ul. Aleksandrowicza	MzRadomAleWSSE	rok kalendarzowy	40	22,5
	Radom ul. Tochtermana	MzRadomTochter	rok kalendarzowy	40	19,9
			jedna godzina	200	91,4
	Radom ul. Pułaskiego	MzRadomPulask	rok kalendarzowy	40	21,4
jedna godzina			200	100,8	
Siedlce grodzka	Siedlce ul. Podlaska	MzSiedPodlasWSSE	rok kalendarzowy	40	14,8
	Siedlce ul. Sienkiewicza	MzSiedSienkWSSE	rok kalendarzowy	40	18,8

**Rok 2005**

Strefa	Stanowisko pomiarowe	Kod krajowy stacji	Okres uśrednia- nia wyników pomiarów	Poziom dopuszczalny [µg/m <sup>3</sup> ]	S śr./ S 99,8 (1 h) [µg/m <sup>3</sup> ]
ciechanowska	Ciechanów ul. Strażacka	MzCiechStrazacka	rok kalendarzowy	40	13,4
	Ciechanów ul. Sienkiewicza	MzCiechSienkWSSE	rok kalendarzowy	40	22,7
grodziska	Grodzisk ul. Kościuszki	MzGrodziskWSSE	rok kalendarzowy	40	19,8
legionowska	Legionowo ul. Zegrzyńska	MzLegionZegIMGW	rok kalendarzowy	40	16,4
			jedna godzina	200	99,1
makowska	Maków Mazowiecki ul. Mickiewicza	MzMakMMickWSSE	rok kalendarzowy	40	20,6
mińska	Mińsk Mazowiecki ul. Kilińskiego	MzMinskKilinWSSE	rok kalendarzowy	40	30,7
mławska	Mława ul. 1-go Maja	MzMławaMajaWSSE	rok kalendarzowy	40	18,5
ostrowska	Ostrów Mazowiecka ul. Sikorskiego	MzOstMazSikorWSSE	rok kalendarzowy	40	19,4
piaseczyńska	Konstancin- Jeziorna ul. Źródłana	MzKonJezZrodWSSE	rok kalendarzowy	40	22,3
płocka	Płock Trzepowo	MzPlockPKN1	rok kalendarzowy	40	14,0
			jedna godzina	200	37,3
pruszkowska	Piastów ul. Pułaskiego	MzPistowPulas	rok kalendarzowy	40	21,9
			jedna godzina	200	100,3
pułtуска	Pułtusk 3-go Maja	MzPultusMajaWSSE	rok kalendarzowy	40	17,9
wołomińska	Wołomin ul. Legionów	MzWolomiLegionWSSE	rok kalendarzowy	40	26,3
	Tłuszcz ul. Kielaka	MzTluszcZJKiel	rok kalendarzowy	40	10,9
			jedna godzina	200	53,1
wyszowska	Wyszaków ul. Daszyńskiego	MzWyszDaszynWSSE	rok kalendarzowy	40	9,7
żyrardowska	Żyrardów ul. Roosvelta	MzZyrardRoosvel	rok kalendarzowy	40	16,1
			jedna godzina	200	92,8
Ostrołęka grodzki	Ostrołęka ul. Kościuszki	MzOstroIKoscWSSE	rok kalendarzowy	40	20,2
	Ostrołęka ul. Targowa	MzOstroITargowa	rok kalendarzowy	40	10,3
Płock grodzka	Płock ul. Jasna	MzPlockJasna WSSE	rok kalendarzowy	40	19,5
	Płock ul. Piaska	MzPlockPiaskaWSSE	rok kalendarzowy	40	22,4
	Płock ul. Reja	MzPlockReja	rok kalendarzowy	40	18,4
			jedna godzina	200	108,9
	Płock Gimnazjum nr 5	MzPlockPKN4	rok kalendarzowy	40	12,8
			jedna godzina	200	115,9

Strefa	Stanowisko pomiarowe	Kod krajowy stacji	Okres uśrednia- nia wyników pomiarów	Poziom dopuszczalny [µg/m <sup>3</sup> ]	S śr./ S 99,8 (1 h) [µg/m <sup>3</sup> ]
Radom grodzka	Radom ul. Aleksandrowicza	MzRadomAlekWSSE	rok kalendarzowy	40	13,2
	Radom ul. Tochtermana	MzRadomTochter	rok kalendarzowy	40	22,2
			jedna godzina	200	112,6
	Radom ul. Pułaskiego	MzRadomPulask	rok kalendarzowy	40	25,4
jedna godzina			200	118	
Siedlce grodzka	Siedlce ul. Woszczerowicza	MzSiedWoszczWSSE	rok kalendarzowy	40	22,6

### Rok 2006

Strefa	Stanowisko pomiarowe	Kod krajowy stacji	Okres uśrednia- nia wyników pomiarów	Poziom dopuszczalny [µg/m <sup>3</sup> ]	S śr./ S 99,8 (1 h) [µg/m <sup>3</sup> ]
ciechanowska	Ciechanów ul. Sienkiewicza	MzCiechSienkWSSE	rok kalendarzowy	40	24,3
	Ciechanów ul. Strażacka	MzCiechStrazacka	rok kalendarzowy	40	14,9
grodziska	Grodzisk ul. Kościuszki	MzGrodziskWSSE	rok kalendarzowy	40	26,7
grójecka	Belsk Duży	MzBelskiGPAN	rok kalendarzowy	40	12,3
			jedna godzina	200	55,3
legionowska	Legionowo ul. Zegrzyńska	MzLegionZegIMGW	rok kalendarzowy	40	21,7
			jedna godzina	200	104,5
makowska	Maków Mazowiecki ul. Mickiewicza	MzMakMMickWSSE	rok kalendarzowy	40	26,6
mińska	Mińsk Mazowiecki ul. Kilińskiego	MzMinskKilinWSSE	rok kalendarzowy	40	26,9
mławska	Mława ul. 1-go Maja	MzMławaMajaWSSE	rok kalendarzowy	40	20,0
ostrowska	Ostrów Mazowiecka ul. Sikorskiego	MzOstMazSikorWSSE	rok kalendarzowy	40	22,3
piaseczyńska	Konstancin- Jeziorna ul. Źródłana	MzKonJezZrodWSSE	rok kalendarzowy	40	21,8
pruszkowska	Piastów ul. Pułaskiego	MzPistowPulas	rok kalendarzowy	40	26,5
			jedna godzina	200	121,6
pułtуска	Pułtusk 3-go Maja	MzPultusMajaWSSE	rok kalendarzowy	40	21,3
warszawska zachodnia	Granica KPN	MzGranicaKPN	rok kalendarzowy	40	11,4
			jedna godzina	200	90,6
wołomińska	Tłuszcz ul. Kielaka	MzTluszczyJKiel	rok kalendarzowy	40	11,6
			jedna godzina	200	65,4
	Wołomin ul. Legionów	MzWolomiLegionWSSE	rok kalendarzowy	40	20,4
wyszowska	Wyszaków ul. Daszyńskiego	MzWyszDaszynWSSE	rok kalendarzowy	40	10,5

Strefa	Stanowisko pomiarowe	Kod krajowy stacji	Okres uśrednienia wyników pomiarów	Poziom dopuszczalny [ $\mu\text{g}/\text{m}^3$ ]	S śr./ S 99,8 (1 h) [ $\mu\text{g}/\text{m}^3$ ]
żyrardowska	Żyrardów ul. Roosevelta	MzZyrardRoosvel	rok kalendarzowy	40	19,1
			jedna godzina	200	98,5
Ostrołęka grodzka	Ostrołęka ul. Kościuszki	MzOstrolKoscWSSE	rok kalendarzowy	40	24,8
	Ostrołęka ul. Targowa	MzOstrolTargowa	rok kalendarzowy	40	8,3
Płock grodzka	Płock ul. Jasna	MzPlockJasna WSSE	rok kalendarzowy	40	24,0
	Płock ul. Piaska	MzPlockPiaskaWSSE	rok kalendarzowy	40	27,3
	Płock ul. Reja	MzPlockReja	rok kalendarzowy	40	24,7
			jedna godzina	200	114,4
	Płock Gimnazjum nr 5	MzPlockPKN4	rok kalendarzowy	40	13,8
jedna godzina			200	116,2	
Radom grodzka	Radom ul. Aleksandrowicza	MzRadomAlekWSSE	rok kalendarzowy	40	20,7
	Radom ul. Tochtermana	MzRadomTochter	rok kalendarzowy	40	22,9
			jedna godzina	200	114,6
Siedlce grodzka	Siedlce ul. Woszczerowicza	MzSiedWoszczWSSE	rok kalendarzowy	40	24,6

W strefie mazowieckiej, w latach 2003 – 2007, nie stwierdzono przekroczeń poziomów dopuszczalnych dwutlenku azotu.

#### Źródła pochodzenia ozonu w powietrzu

Ozon w stężeniach do 400 ppb ( $80 \mu\text{g}/\text{m}^3$ ) jest składnikiem czystego powietrza atmosferycznego (troposfery). Źródłem ozonu ( $\text{O}_3$ ) jest po części proces przenikania z dolnej warstwy stratosfery. Jednak główne źródło stanowią reakcje chemiczne z udziałem tlenków azotu, węglowodorów i tlenku węgla (prekursorów ozonu) z wykorzystaniem promieniowania słonecznego, zachodzące w przyziemnej warstwie granicznej. Ozon troposferyczny – przyziemny, traktowany jest jako zanieczyszczenie wtórne będące jednym z efektów zanieczyszczenia atmosfery.

Głównymi źródłami prekursorów ozonu na terenach zurbanizowanych są:

- pojazdy spalinowe (ciężarówki, autobusy, samochody osobowe), które generują znaczne ilości tlenków azotu,
- inne źródła transportowe – lotnictwo, żegluga, kolej,
- ciężki sprzęt budowlany oraz sprzęt ogrodniczy (kosiarki itp.),
- źródła przemysłowe oraz duże źródła spalania paliw (generują zarówno NMLZO jak i  $\text{NO}_x$ ),
- mniejsze źródła przemysłowe, np. drukarnie, stacje paliw (głównie NMLZO),
- produkty zużywane w gospodarstwach domowych takie jak farby oraz chemia gospodarcza (głównie NMLZO).

Na terenach leśnych, węglowodory będące prekursorami powstawania ozonu są rezultatem wydzielania, zwłaszcza przez drzewa iglaste, lotnych związków organicznych w postaci olejków eterycznych, np. terpenów. Lotne związki organiczne (LZO) pochodzą również z procesów związanych z działalnością człowieka, występują bowiem jako produkty uboczne w wielu procesach przemysłowych. Lotne związki organiczne stanowią grupę organicznych zanieczyszczeń powietrza o charakterystycznych właściwościach. Łatwo ulegają przemianie z fazy ciekłej do gazowej. W powietrzu można zidentyfikować ponad 300 niemetanowych LZO, głównie związki alifatyczne od C<sub>2</sub> do C<sub>10</sub> (od dwóch do dziesięciu atomów węgla w cząsteczce) i aromatyczne, w szczególności benzen i jego pochodne (BTX).

Podstawowe kierunki działań zmierzających do przywracania poziomu docelowego ozonu:

- 1) W zakresie ograniczania emisji liniowej (komunikacyjnej):
  - a) wymiana taboru miejskiego oraz sprzętu na nowocześniejszy (wymiana podzespołów itp.),
  - b) zakup przez lokalne władze pojazdów bardziej przyjaznych dla środowiska (pojazdów użyteczności publicznej, pojazdów wykorzystywanych w zakładach utylizacji śmieci, zakładach wodociągowych, gazowych itp.),
  - c) wprowadzenie zachęt finansowych dla właścicieli pojazdów wykorzystujących alternatywne paliwa (np. pojazdy elektryczne itp.),
  - d) modernizacja systemów transportu miejskiego, usprawnienie miejskiej komunikacji, tworzenie zachęt do korzystania z transportu miejskiego (akcje promujące komunikację miejską np.: jadąc trolejbusem chronisz środowisko),
  - e) budowa ścieżek rowerowych (akcje promujące np.: zamień samochód na rower),
  - f) modernizacja infrastruktury drogowej w miastach, budowa obwodnic,
  - g) budowa infrastruktury bezkolizyjnego ruchu tranzytowego (budowa obwodnic, autostrad, dróg szybkiego ruchu itp.),
  - h) wzmożone badania pojazdów pod względem emisji zanieczyszczeń,
  - i) szkolenia kierowców w celu usprawnienia ruchu drogowego (nauka płynnej jazdy, zwiększenie kultury jazdy),
  - j) wprowadzanie w centrach miast, stref z zakazem poruszania się wszelkich pojazdów,
  - k) zachęty finansowe przy wymianie modeli samochodów starszego typu na nowe,
  - l) wykorzystanie istniejących linii kolejowych dla autobusów szynowych.
- 2) W zakresie ograniczania emisji powierzchniowej (niskiej, rozproszonej emisji komunalno-bytowej i technologicznej):
  - a) termomodernizacje obiektów miejskich zgodnie z najwyższymi standardami energooszczędności,
  - b) zmiana technologii i surowców stosowanych w rzemiośle, usługach i drobnej wytwórczości, wpływająca na ograniczanie emisji NO<sub>2</sub>,
  - c) ograniczanie emisji LZO i NO<sub>2</sub> z niskich rozproszonych źródeł technologicznych.
- 3) W zakresie ograniczania emisji z istotnych źródeł punktowych – energetyczne spalanie paliw oraz źródła technologiczne:
  - a) zachęty finansowe dla zakładów, które obniżają emisję zanieczyszczeń przed upływem wyznaczonego terminu,
  - b) stosowanie technik gwarantujących zmniejszenie emisji substancji do powietrza,

- c) likwidacja źródeł emisji.
- 4) W zakresie edukacji ekologicznej:
- a) edukacja społeczeństwa na temat:
    - zanieczyszczeń powietrza, przede wszystkim o prekursorach ozonu,
    - jak powstaje „zły” ozon,
    - jakie działania społeczeństwa mogą przyczynić się do obniżenia stężeń ozonu,
    - korzyści dla środowiska płynących z obniżenia emisji zanieczyszczeń do powietrza.
- 5) W zakresie kontroli emisji lotnych związków organicznych, wynikającej ze składowania paliwa i jego dystrybucji z terminali do stacji paliw:
- a) przestrzeganie wymagań dotyczących stosowania urządzeń do magazynowania, załadunku oraz rozładunku paliw w terminalach, m.in. stosowanie zbiorników, przewodów i urządzeń umożliwiających odzysk lub spalanie oparów w celu nie przedostawania się substancji toksycznych do środowiska,
  - b) przeprowadzanie systematycznych kontroli szczelności przewodów połączeniowych i instalacji rurowych przez właściwe jednostki,
  - c) przestrzeganie wymagań dotyczących urządzeń do załadunku i magazynowania na stacjach paliw: załadunek może odbywać się tylko w przypadku oparoszczelnych, sprawnych przewodów połączeniowych.

### **Uzasadnienie Programu dla strefy mazowieckiej zawierające zakres ocenianych i określanych zagadnień.**

Strefa mazowiecka obejmuje całe województwo mazowieckie bez aglomeracji warszawskiej. Poniższy opis przyrodniczo - gospodarczy dotyczy częściowo całego województwa, gdyż bardzo trudno jest wyłączyć z opisu leżącą w centrum i będącą centralnym ośrodkiem gospodarczym Warszawę.

Województwo mazowieckie położone jest w środkowo - wschodniej części kraju. Jego stolicą, jak i stolicą Polski jest Warszawa. Powstało w 1999 roku w wyniku reformy podziału administracyjnego kraju. Położenie województwa mazowieckiego przedstawiono w załączniku graficznym nr 1 (rysunek 1.1).

Jest to największe województwo w Polsce pod względem zajmowanego obszaru – 11,4% powierzchni kraju (35,6 tys. km<sup>2</sup>), jak i liczby ludności – 13,5% ludności Polski (5,2 mln osób). W skład strefy mazowieckiej (bez aglomeracji) wchodzi 41 powiatów, w tym 4 miasta na prawach powiatu: Ostrołęka, Płock, Radom, Siedlce oraz 313 gmin: 34 miejskich, 50 miejsko-wiejskich i 229 wiejskich.

W województwie mazowieckim zarejestrowano 627 277 podmiotów gospodarki narodowej, w tym 14 190 w sektorze publicznym i 613 087 w sektorze prywatnym. Województwo mazowieckie charakteryzuje się najwyższym poziomem zamożności ludności oraz najniższym poziomem bezrobocia.

Podział administracyjny strefy mazowieckiej przedstawiono w załączniku graficznym nr 1 (rysunek 1.2).

Województwo mazowieckie położone jest w większości na obszarze Niżu Środkowoeuropejskiego, tylko jego niewielkie, wschodnie fragmenty leżą na terenie Niżu Wschodniobałtycko - Białoruskiego, a południowe na terenie Wyżyn Polskich. Obszar Województwa zawiera się w 11 makroregionach fizycznogeograficznych i 34 mezoregionach. Województwo posiada charakter nizinny, wysokości bezwzględne wynoszą średnio ok. 200 m n.p.m. Najniższy punkt znajduje się na Wiśle k. Płocka i wynosi 52 m n.p.m. Południowe krańce województwa należą do prowincji Wyżyny Polskiej, cechującej się większymi wysokościami bezwzględnymi. Najwyższym punktem województwa (408 m n.p.m.) jest góra Altana na Garbie Gielniowskim koło Szydłowca.

Występują tu głównie bezzeiorne równiny denudacyjne, powstałe przeważnie z glin morenowych, piasków i pokryw peryglacialnych ze żwirowymi ostańcami moren i kemów starszych zlodowaceń. Obszary te porozdzielane są dolinami rzek i kotlinowymi obniżeniami wypełnionymi piaszczystymi osadami akumulacji rzecznej i fluwioglacjalnej.



Bardzo charakterystycznym elementem rzeźby terenu są doliny dużych rzek: Wisły, Narwi, Bugu i Pilicy. Województwo mazowieckie leży w dorzeczu Wisły Środkowej, główne rzeki, to oprócz Wisły, Bug, Narew, Pilica, Wkra, Radomka. Naturalne jeziora występują na terenach zachodnich województwa (kilkadziesiąt jezior Pojezierza Gostynińskiego).

W województwie mazowieckim użytkuje się rolniczo 2 380 928 ha, co stanowi 66,9% obszaru (dla kraju wskaźnik wynosi 58,2%).

W granicach województwa mazowieckiego lasy i grunty leśne zajmują ok. 790 tys. ha, co stanowi ok. 22% ogólnej jego powierzchni i sytuuje to województwo na przedostatniej pozycji w kraju (niższą lesistość ma tylko województwo łódzkie). Do 2020 roku planowane jest podniesienie wskaźnika lesistości Mazowsza do 25 procent. Najwyższą lesistością (ponad 30%) charakteryzują się powiaty: ostrołęcki, wyszkowski, legionowski, otwocki, przysuski i szydłowiecki, natomiast najniższą (do 15%) powiaty: płoński, grójecki, sochaczewski, grodzki, pruszkowski i zwoleński. Duże zwarte kompleksy leśne tworzą: Puszcza Kurpiowska, Puszcza Biała, Puszcza Kampinoska, Puszcza Kozienicka i Puszcza Mariańska.

## OBSZARY CHRONIONE

Powierzchnia obszarów chronionych w województwie mazowieckim ogółem wynosi 1 463 991,3 ha, co stanowi 41,24% powierzchni województwa. W krajowej sieci ekologicznej ECONET – Polska, w obrębie województwa mazowieckiego, wyróżnionych jest sześć obszarów węzłowych: Puszczy Kampinoskiej, Puszczy Pilickiej, Puszczy Kurpiowskiej, Puszczy Piskiej, Doliny Środkowej Wisły, Doliny Dolnego Bugu i trzy korytarze ekologiczne o randze międzynarodowej: „Warszawski Wisły”, „Podwarszawski” i „Dolnej Narwi”.

Na terenie województwa mazowieckiego znajduje się:

- 1 park narodowy – Kampinoski Park Narodowy;
- 9 parków krajobrazowych:
  - Bolimowski Park Krajobrazowy,
  - Brudzeński Park Krajobrazowy,
  - Chojnowski Park Krajobrazowy,
  - Gostynińsko - Włocławski Park Krajobrazowy,
  - Górznieńsko - Lidzbarski Park Krajobrazowy,
  - Kozienicki Park Krajobrazowy,
  - Mazowiecki Park Krajobrazowy,
  - Nadbużański Park Krajobrazowy,
  - Park Krajobrazowy Podlaski Przełom Bugu;
- 171 rezerwatów przyrody;
- 62 obszary chronionego krajobrazu.

## Obszary chronione NATURA 2000

Na terenie województwa mazowieckiego występują 23 obszary NATURA 2000 (obszary specjalnej ochrony ptaków - Dyrektywa Ptasia, specjalne obszary ochrony siedlisk - Dyrektywa Siedliskowa), są to: Bagno Całowanie, Baranie Góry, Dąbrowa Radziejowska, Dąbrowy Seroczyńskie, Dolina Dolnego Bugu, Dolina Liwca, Dolina Pilicy, Dolina Środkowej Wisły, Dolina Wkry, Dolina Zwoleńki, Doliny Omulwi i Płodownicy, Kantor Stary, Krogulec, Łęgi Czarnej Strugi, Małopolski Przełom Wisły, Olszyny Rumockie, Ostoja Nadbużańska, Puszcza Biała, Puszcza Kampinoska, Puszcza Piska, Sikórz, Uroczyńska Łąka, Wydmy Lucynowsko - Mostowieckie.

Na obszarach NATURA 2000 występują takie formy ochrony krajobrazu jak: parki narodowe, parki krajobrazowe, rezerwy przyrody, obszary chronionego krajobrazu, światowe rezerwy biosfery (Puszcza Kampinoska). Główne walory przyrodnicze to bogactwo lasów o zróżnicowanej szacie roślinnej, bogata flora i fauna, a także dobrze zachowany naturalny charakter swobodnie meandrujących rzek regionu, obecność zagrożonych lub rzadko występujących gatunków ptaków, gadów, roślin itd. Tereny wliczone do obszarów NATURA 2000 to tereny najcenniejsze dla zachowania zagrożonych lub bardzo rzadko występujących gatunków roślin, zwierząt czy charakterystycznych siedlisk przyrodniczych, mających znaczenie dla ochrony wartości przyrodniczych Europy.

Województwo mazowieckie nie stanowiło i nie stanowi obszaru jednorodnego kulturowo. Można wyróżnić tu kilka regionów etnograficznych: Kurpie północne, tzw. „Kurpie Puszczy Zielonej”, Kurpie południowe, tzw. „Kurpie Puszczy Białej”, Mazowsze Północne, Mazowsze Południowo - Wschodnie i Podlasie Południowe. Od połowy XIII w. do połowy XVI w. – inkorporacji Mazowsza do Korony, obszar ten posiadał znaczną odrębność polityczną i prawną. Większość miast dawnego Mazowsza ma pochodzenie średniowieczne. Najwcześniej powstały takie miasta jak: Iłża, Płock, Skaryszew, Radom, Pułtusk (i Warszawa). W średniowieczu powstawały miasta głównie na obszarze lewego dorzecza Wisły, po prawej stronie przeważają lokacje z XVI w., natomiast na obszarze północno-wschodnim miasta rozwijały się równomiernie od XIV do XVI w., a na Mazowszu Północnym i Podlasiu od XVII-XVIII wieku.

W losach historii Mazowsza wyróżnia się następujące okresy:

- okres rozkwitu gospodarczego od XIV do XVI – lokacje ponad 100 miast z terenu obecnego województwa, rozwój handlu, a przez to zwiększenie roli dróg tranzytowych i rozwój miast położonych przy tych trasach;
- okres upadku miast w XVII-XVIII w., regres gospodarczy, wojny;
- okres ożywienia gospodarczego i przemian w XIX i XX w., rozwój komunikacji drogowej, kolejowej i przemysłu, a w konsekwencji rozkwit i zmiany w sieci osadniczej.

Wiele miast Mazowsza posiada znaczne walory historyczne i znaczenie dla kultury narodowej, między innymi:

- Warszawa, Pułtusk, Szydłowiec, Płock, Radom, Siedlce, Góra Kalwaria, Iłża, Przasnysz, Sierpc, Węgrów, Ostrołęka;
- miejscowości, które utraciły prawa miejskie, ale posiadają wysokie walory dawnego krajobrazu urbanistycznego: Czersk, Czerwińsk, Maciejowice;
- miasta polskiej tradycji przemysłowej: Żyrardów, Pionki;
- miasta - ogrody z lat międzywojennych: Ząbki, Podkowa Leśna, Milanówek, Konstancin.

Na obszarach kolonizacji „olęderskiej” na Mazowszu wzdłuż Wisły oraz nad Bugiem i Narwią występuje wiele przykładów drewnianej architektury niderlandzkiej. Natomiast w krajobrazie wsi mazowieckich występuje wiele zabytków techniki budownictwa ludowego – wiatraków, młynów i kuźni, najwięcej tego typu zabytków spotyka się w okolicy Siedlec.

Wśród dóbr kultury materialnej występujących na obszarze województwa mazowieckiego około 5000 jest objętych ochroną prawną.

Województwo mazowieckie jest regionem uprzemysłowionym. W końcu grudnia 2007 roku w rejestrze REGON zarejestrowanych było 313 910 podmiotów gospodarki narodowej (bez rolników indywidualnych) w strefie mazowieckiej. Podmioty sektora prywatnego stanowiły ponad 97% wszystkich podmiotów w rejestrze. Wśród nich dominowały osoby fizyczne prowadzące działalność gospodarczą stanowiąc około 74,0% ogólnej liczby podmiotów tego sektora.

W grudniu 2007 r. przeciętne zatrudnienie w sektorze przedsiębiorstw w województwie mazowieckim wyniosło 1.277,4 tys. osób i było wyższe o 0,5% niż w listopadzie 2007 r. i o 6,2% niż w grudniu 2006 r.

Do bardziej rozwiniętych branż w województwie należą:

- przemysł spożywczy, głównie mięsny, mleczarski, owocowo - warzywniczy, piekarniczy i napojów;
- energetyka, zwłaszcza elektrociepłownie, gaz;
- przemysł wydawniczy i poligraficzny;
- przemysł chemiczny, głównie farmaceutyczny i chemii gospodarczej;
- przemysł metalowy, głównie narzędziowy;
- przemysł odzieżowy;
- przemysł maszyn i urządzeń, głównie zbrojeniowy i ciągnikowy;
- przemysł gumowy;
- przemysł sprzętu radiowo - telewizyjnego;
- przemysł mineralny, głównie cementowy i betoniarski.

Struktura podmiotów gospodarczych w województwie charakteryzuje się wysoką koncentracją kapitału zagranicznego, głównie ulokowanego w Warszawie i powiatach podwarszawskich. W strukturze przestrzennej podmiotów wyraźnie widoczna jest dominacja Warszawy i powiatów podwarszawskich oraz miast na prawach powiatu.

Program ochrony powietrza uwzględnia plany i programy zatwierdzone dla rozpatrywanego obszaru, a w szczególności wynikający z nich sposób zagospodarowania przestrzennego, plany i możliwości rozwoju sieci energetycznych, gazowych i ciepłych, a także planowane inwestycje. Przy ustalaniu programu uwzględniono również możliwości finansowe władz lokalnych i podmiotów gospodarczych.

W ramach tworzenia programu ochrony powietrza dla strefy powiat legionowski przeanalizowano następujące dokumenty krajowe i miejscowe:

- 1) Plany krajowe:
  - a) *Koncepcja polityki przestrzennego zagospodarowania kraju – Polska 2000 plus* – raporty 1, 2, 3, 4 wykonane przez zespoły ekspertów w Centralnym Urzędzie Planowania (Warszawa 1995 r.) – wraz z dyskusjami makroregionalnymi oraz opracowanie „Koncepcja polityki przestrzennego zagospodarowania Kraju – Polska 2000 plus” wykonane w Rządowym Centrum Studiów Strategicznych (Warszawa, lipiec 1997 r.) – wszystkie pod redakcją prof. Jerzego Kołodziejskiego, stanowią, jak dotąd, podstawowy materiał studialny dotyczący polityki przestrzennej państwa;
  - b) *Narodowa Strategia Spójności 2007-2013* określa priorytety, obszary i system wdrażania funduszy unijnych – Europejskiego Funduszu Rozwoju Regionalnego, Europejskiego Funduszu Społecznego, Funduszu Spójności na lata 2007-2013. Cel strategiczny NSS to zapewnienie warunków do wzrostu konkurencyjności gospodarki. Jego realizacja odbywa się poprzez Programy Operacyjne (zarządzane przez Ministerstwo Rozwoju Regionalnego) oraz 16 Regionalnych Programów Operacyjnych (zarządzanych przez zarządy województw). Zadania sprzyjające poprawie jakości powietrza zawarte są m.in. w Programie Operacyjnym Infrastruktura i Środowisko:
    - przedsięwzięcia dostosowujące przedsiębiorstw do wymogów ochrony środowiska,
    - ochrona przyrody i kształtowanie postaw ekologicznych,
    - transport przyjazny środowisku,
    - infrastruktura energetyczna przyjazna środowisku;
  - c) *II Polityka Ekologiczna Państwa* (przyjęta przez Radę Ministrów 13 czerwca 2000 r., a przez Sejm 23 sierpnia 2001 r.) – podstawowym celem nowej polityki ekologicznej państwa jest zapewnienie bezpieczeństwa ekologicznego kraju (mieszkańców, infrastruktury społecznej i zasobów przyrodniczych), przy założeniu,

że strategia zrównoważonego rozwoju Polski pozwoli na wdrażanie takiego modelu tego rozwoju, który zapewni na tyle skuteczną regulację i reglamentację korzystania ze środowiska, aby rodzaj i skala tego korzystania realizowane przez wszystkich użytkowników nie stwarzały zagrożenia dla jakości i trwałości przyrodniczych zasobów.

- d) *Program Wykonawczy do II Polityki Ekologicznej Państwa na lata 2002-2010* opracowany w 2002 r., który jest dokumentem o charakterze operacyjnym.
- e) *Polityka Ekologiczna Państwa na lata 2007-2010 z uwzględnieniem perspektywy na lata 2011-2014*, (Warszawa, grudzień 2006 r.) jest aktualizacją polityki ekologicznej państwa na lata 2007-2010. Nadrzędnym, strategicznym celem polityki ekologicznej państwa jest zapewnienie bezpieczeństwa ekologicznego kraju i tworzenie podstaw do zrównoważonego rozwoju społeczno-gospodarczego. Celami realizacyjnymi Polityki są:
1. wzmacnianie systemu zarządzania ochroną środowiska.
  2. ochrona dziedzictwa przyrodniczego i racjonalne wykorzystanie zasobów przyrody.
  3. zrównoważone wykorzystanie materiałów, wody i energii.
  4. dalsza poprawa jakości środowiska i bezpieczeństwa ekologicznego dla ochrony zdrowia mieszkańców Polski.
  5. ochrona klimatu.

W odniesieniu do poprawy jakości powietrza znacząca jest realizacja następujących zadań, w ramach powyższych priorytetów:

Ad. 1:

- zapewnienie integracji celów ochrony środowiska i priorytetów polityki ekologicznej ze strategiami rozwoju różnych sektorów gospodarki,
- wzmocnienie roli planowania przestrzennego jako instrumentu ochrony środowiska,
- wprowadzenie pełnej odpowiedzialności sprawcy za szkody w środowisku jako elementu realizacji zasady zanieczyszczający płaci.

Ad. 2:

- stworzenie skutecznych mechanizmów ochrony zasobów i walorów przyrodniczych oraz krajobrazowych poza obszarami chronionymi,
- kontynuacja prac zmierzających do wzrostu lesistości kraju (docelowo do 30% pow. kraju),
- kontynuacja prac przy rekultywacji gruntów zdegradowanych.

Ad. 3:

- wdrażanie zasady decouplingu – rozdzielenia zależności presji środowiskowej od rozwoju gospodarczego,

- zaoszczędzenie 9% energii finalnej w ciągu 9 lat, do roku 2017,
- wprowadzenie wskaźników zużycia surowców, wody, energii na jednostkę produktu w poszczególnych sektorach gospodarki,
- stworzenie mechanizmów ułatwiających wykorzystanie prostych rezerw energetycznych przez ograniczanie strat i wprowadzanie materiałów i technologii energooszczędnych,
- osiągnięcie 7,5% udziału energii wytwarzanej ze źródeł odnawialnych zarówno w bilansie zużycia energii pierwotnej w 2010 r., jak i takiego samego udziału tych źródeł w produkcji energii elektrycznej,
- uzyskanie 5,75% udziału biokomponentów w zużyciu paliw płynnych w transporcie w 2010 r.

Ad. 4:

- optymalizacja potrzeb transportowych i ograniczanie emisji ze środków transportu jako element poprawy jakości powietrza na terenach zurbanizowanych,
- realizacja programów ograniczenie wielkości emisji do powietrza ze źródeł przemysłowych i komunalnych,
- ograniczanie emisji z dużych źródeł spalania energetycznego.

Ad.5

- spełnienie wymagań protokołu z Kioto,
- wykorzystanie lasów jako pochłaniaczy gazów cieplarnianych,
- dalsza redukcja emisji gazów cieplarnianych ze wszystkich sektorów gospodarki, wspieranie programów w tym zakresie,
- wspieranie programów zwiększających ilość wiązanego węgla,
- podjęcie działań instytucjonalnych pozwalających na korzystanie z mechanizmów elastyczności protokołu z Kioto,
- rozpoczęcie analiz dotyczących potrzeb i możliwości wdrażania działań adaptacyjnych w sektorach szczególnie wrażliwych na skutki zmiany klimatu,
- stworzenie warunków instytucjonalnych pozwalających na aktywne współtworzenie wspólnotowej polityki klimatycznej, w tym przyjęcie zobowiązań na okres po roku 2012.

Istotne dla jakości powietrza w Polsce są następujące cele średniookresowe do 2014r., określone w *Polityce...*:

- rozwijanie trwale zrównoważonej, wielofunkcyjnej gospodarki leśnej,
- wzrost efektywności wykorzystania surowców, w tym zasobów wodnych w gospodarce,
- zwiększenie efektywności energetycznej gospodarki, zaoszczędzenie 9% energii finalnej w ciągu 9 lat, do roku 2017,

- wspieranie budowy nowych odnawialnych źródeł energii, tak by udział energii z OZE w zużyciu energii pierwotnej oraz w krajowym zużyciu energii elektrycznej brutto osiągnął w roku 2010 co najmniej 7.5% oraz utrzymanie tego udziału na poziomie nie niższym w latach 2011-2014, przy przewidywanym wzroście konsumpcji energii elektrycznej w Polsce,
  - dalsze zwiększenie udziału biopaliw w odniesieniu do paliw używanych w transporcie,
  - spełnienie wymagań prawnych w zakresie jakości powietrza,
  - spełnienie standardów emisyjnych z instalacji, wymaganych przepisami prawa,
  - redukcja emisji z obiektów energetycznego spalania w kierunku pułapów emisyjnych określonych w Traktacie Akcesyjnym,
  - zwiększenie udziału odzysku, w tym w szczególności odzysku energii z odpadów, zgodnego z wymaganiami ochrony środowiska,
  - konsekwentne wdrażanie krajowych programów redukcji emisji, tak aby w perspektywie długoterminowej osiągnąć redukcję emisji w odniesieniu do emisji w roku bazowym wynikającą z porozumień międzynarodowych;
- f) *Narodowy Plan Rozwoju 2004-2006*. Plan ten określa priorytety w zakresie inwestycji ekologicznych, możliwe do sfinansowania z funduszu spójności oraz z polskiego wkładu. Jednym z priorytetów jest dokonanie liczącego się postępu w ograniczeniu emisji do powietrza: dwutlenku siarki, tlenku azotu, tlenków węgla i benzenu;
- g) *Polityka energetyczna Polski do 2025 roku* to dokument, który zawiera pakiet działań, mających na celu zapewnienie bezpieczeństwa energetycznego, konkurencyjności gospodarki, jej efektywności energetycznej oraz ochrony środowiska. Za najistotniejsze zasady polityki energetycznej uważa się: zasadę harmonijnego gospodarowania energią w warunkach społecznej gospodarki rynkowej, pełną integrację polskiej energetyki z europejską i światową, wypełnianie zobowiązań traktatowych Polski, zasadę rynku konkurencyjnego z niezbędną administracyjną regulacją w obszarach, w których mechanizmy rynkowe nie działają oraz wspomaganie rozwoju Odnawialnych Źródeł Energii (OZE). Za kluczowe elementy polskiej polityki energetycznej uznaje się:
- 1) bezpieczeństwo energetyczne co oznacza pokrycie bieżącego i perspektywicznego zapotrzebowania na paliwo i energię,
  - 2) odnawialne źródła energii - celem strategicznym polityki państwa jest wspieranie rozwoju odnawialnych źródeł energii i uzyskanie 7,5 % udziału energii, pochodzącej z tych źródeł, w bilansie energii pierwotnej do roku 2010.
  - 3) efektywność energetyczną gospodarki - zwiększenie efektywności nastąpi poprzez: zmniejszenie energochłonności wyrobów, zwiększenie sprawności wytwarzania energii, zmniejszenie energochłonności procesów przemysłowych,

- zmniejszenie strat energii w przesyłach i dystrybucji oraz wdrożenie systemów zarządzania popytem na energię,
- 4) poprawę konkurencyjności krajowych podmiotów gospodarczych oraz produktów i usług oferowanych na rynkach międzynarodowych oraz rynku wewnętrznym,
  - 5) ochronę środowiska przyrodniczego przed negatywnymi skutkami oddziaływania energetyki.
- h) *Strategia Rozwoju Energetyki Odnawialnej* (przyjęta przez Radę Ministrów 5 września 2000 r., a przez Sejm 23 sierpnia 2001 r.) zakłada wzrost udziału energii ze źródeł odnawialnych w bilansie paliwowo - energetycznym kraju do 7,5 % w 2010 r. i do 14 % w 2020 r. w strukturze zużycia nośników pierwotnych,
- i) *Krajowy Program Zwiększania Lesistości - aktualizacja 2003 r.*, Warszawa, maj 2003 r. jest modyfikacją KPZL, przyjętego przez Radę Ministrów w dniu 23 września 1995 r. Jest to dokument strategiczny, będący instrumentem polityki leśnej w zakresie kształtowania przestrzeni przyrodniczej kraju. Dokument ten zawiera ogólne wytyczne sporządzania regionalnych planów przestrzennego zagospodarowania w dziedzinie zwiększania lesistości;
- 2) Plany wojewódzkie:
- a) *Strategia Rozwoju Województwa Mazowieckiego do roku 2020* (aktualizacja), (Warszawa, maj 2006 r.) – to kompleksowa koncepcja działań mających prowadzić do rozwoju regionu. Została uchwalona 29 maja 2006 r. przez Sejmik Województwa Mazowieckiego. Cel nadrzędny sformułowany w Strategii to: „Wzrost konkurencyjności gospodarki i równoważenie rozwoju społeczno-gospodarczego w regionie podstawą poprawy jakości życia mieszkańców”.
- Znacząca dla poprawy jakości powietrza na Mazowszu jest realizacja następujących, wyznaczonych w Strategii kierunków działań:
- wzmocnienie powiązań Warszawy z otoczeniem regionalnym, krajowym i międzynarodowym,
  - rozwój i poprawa standardów infrastruktury technicznej,
  - przeciwdziałanie degradacji krajobrazu i środowiska przyrodniczego OMW,
  - zahamowanie narastania chaosu w przestrzennym zagospodarowaniu stolicy i jej otoczenia,
  - poprawa dostępności komunikacyjnej i transportu w regionie, w tym lotnictwa cywilnego,
  - wzmocnienie potencjału rozwojowego ośrodków subregionalnych i małych miast,
  - wielofunkcyjny rozwój obszarów wiejskich,
  - ochrona i rewaloryzacja środowiska przyrodniczego dla zapewnienia trwałego i zrównoważonego rozwoju;



b) *Regionalny Program Operacyjny Województwa Mazowieckiego 2007-2013* (Warszawa, październik 2007) jest jednym z 16 programów regionalnych, dzięki którym realizowana ma być Strategia Rozwoju Kraju na lata 2007-2015 oraz Narodowe Strategiczne Ramy Odniesienia 2007-2013. Jest to również najważniejszy instrument realizacji Strategii Rozwoju Województwa Mazowieckiego do roku 2020 i polityki rozwoju realizowanej przez samorząd województwa. Głównym celem RPO WM jest: „Poprawa konkurencyjności regionu i zwiększanie spójności społecznej, gospodarczej i przestrzennej województwa”.

Cel ten będzie realizowany poprzez cele szczegółowe:

- rozwój gospodarki regionu, w tym gospodarki opartej na wiedzy,
- poprawa i uzupełnienie istniejącej infrastruktury technicznej.

W tym punkcie ważne dla poprawy stanu aerosanitarnego województwa jest:

- rozwój regionalnego systemu transportowego oraz poprawa układu drogowego o znaczeniu regionalnym (poprawa standardu i jakości regionalnej sieci drogowej),
- poprawa dostępności i jakości usług w zakresie regionalnego transportu publicznego,
- poprawa stanu infrastruktury służącej ochronie środowiska oraz zwiększenie bezpieczeństwa energetycznego w województwie,
- aktywizacja miast i obszarów atrakcyjnych turystycznie. W tym punkcie ważne dla poprawy stanu aerosanitarnego województwa jest:
  - realizacja przedsięwzięć związanych z zachowaniem dziedzictwa przyrodniczego regionu
  - działania nakierowane na wsparcie miejskiego transportu publicznego
- poprawa infrastruktury społecznej warunkującej rozwój kapitału ludzkiego w regionie.

Znaczącym dla realizowanego programu ochrony powietrza priorytetem wymienionym w RPO WM jest Priorytet IV – Środowisko, zapobieganie zagrożeniom i energetyka, którego głównym celem jest poprawa stanu środowiska województwa mazowieckiego, w tym, cele szczegółowe zbieżne z celami niniejszego programu ochrony powietrza:

- ograniczenie ilości zanieczyszczeń przedostających się do powietrza oraz przeciwdziałanie ich negatywnym skutkom,
- rozbudowa i modernizacja infrastruktury elektroenergetycznej i ciepłowniczej regionu i zwiększenie wykorzystania energii pochodzącej ze źródeł odnawialnych i kogeneracyjnych o wysokiej sprawności.

c) *Program Ochrony Środowiska Województwa Mazowieckiego na lata 2007-2010 z uwzględnieniem perspektywy do 2014 roku* (Warszawa, luty 2007 r.) został przyjęty

przez Sejmik Województwa Mazowieckiego w dniu 19 lutego 2007 r. Jest on znowelizowaną kontynuacją polityki ekologicznej województwa mazowieckiego, która była realizowana na podstawie Programu Ochrony Środowiska Województwa Mazowieckiego, przyjętego w 2003 r. Nadrzędnym celem polityki ekologicznej województwa mazowieckiego jest: „Ochrona walorów przyrodniczych i poprawa standardów środowiska”. Priorytety ekologiczne dla województwa mazowieckiego określone w Programie to:

- ochrona zasobów wodnych, ochrona przed powodzią i suszą, gospodarka wodno-ściekowa,
- gospodarowanie odpadami,
- ochrona powietrza przed zanieczyszczeniami,
- ochrona zasobów przyrody, w szczególności różnorodności biologicznej.

Celem strategicznym do 2014 r. określonym w Programie mającym bezpośredni wpływ na ochronę i jakość powietrza w województwie mazowieckim jest osiągnięcie standardów jakości powietrza atmosferycznego. Natomiast kierunkami działań są:

- ograniczenie emisji zanieczyszczeń z dużych źródeł spalania paliw – pozwolenia zintegrowane,
- eliminowanie węgla jako paliwa w kotłowniach lokalnych i gospodarstwach domowych,
- zwiększanie wykorzystania odnawialnych źródeł energii, w szczególności energii geotermalnej i biomasy,
- promocja ekologicznych nośników energii,
- konsekwentna realizacja programów ochrony powietrza podejmowanych w wyniku kolejnych rocznych ocen jakości powietrza,
- przygotowanie założeń rozwoju śródlądowego transportu wodnego na terenie województwa;

d) *Program możliwości wykorzystania odnawialnych źródeł energii dla Województwa Mazowieckiego* (Samorząd Województwa Mazowieckiego, Warszawa, 2006 r.). Program opracowano w stosunku do następujących źródeł energii odnawialnej: biomasy, energetyki wodnej, wiatrowej, solarnej i geotermalnej. W oparciu o wyniki projektu przedstawiono koncepcje trzech programów wspierania rozwoju energetyki odnawialnej:

1. Program wykorzystania biomasy do celów grzewczych, adresowany do jednostek samorządu terytorialnego. Program ma na celu obniżenie kosztów funkcjonowania obiektów administrowanych przez samorządy lokalne i poprawę stanu środowiska naturalnego, z jednoczesnym wykorzystaniem lokalnych zasobów energii.
2. Program wykorzystania biomasy do celów grzewczych, adresowany do odbiorców indywidualnych na terenach wiejskich. Program ma na celu obniżenie kosztów

funkcjonowania wiejskich gospodarstw domowych, co powinno przyczynić się do wzrostu poziomu życia mieszkańców wsi.

3. Program wspierania rozwoju energetyki wodnej, adresowany do potencjalnych inwestorów zainteresowanych uruchamianiem małych elektrowni wodnych. Program ma na celu wskazanie optymalnych lokalizacji obiektów hydrotechnicznych ze względu na uwarunkowania środowiskowe, techniczne i ekonomiczne;

e) *Program zwiększenia lesistości dla Województwa Mazowieckiego do roku 2020 (przyjęty przez Sejmik Województwa mazowieckiego w dniu 19 lutego 2007 r.).* Program zakłada, że wskaźnik zalesienia ma zostać podniesiony z 22% do 25% w 2020 r. Wdrożenie programu ma sprawić, że Mazowsze się zazieleni. Bardziej zielone Mazowsze nie tylko podniesie atrakcyjność turystyczną regionu, poprawi także warunki zdrowotne i regulację obiegu wody.

Uwarunkowania klimatyczne i meteorologiczne mają wpływ na kształtowanie się rozkładu stężeń substancji w powietrzu oraz cykliczność dobową i sezonową. Na przykład, wysokie poziomy stężeń substancji w powietrzu notowane są w okresie zimowym przy dominujących układach wysokiego ciśnienia, charakteryzujących się małym zachmurzeniem, niską temperaturą, brakiem opadów, powstawaniem warstw inwersji na stosunkowo niskich wysokościach, zaleganiem nad danym terytorium chłodnych mas powietrza. Ten typ pogody nie jest zbyt częsty, jednak wykazuje tendencje do utrzymywania się przez kilka dni, co sprzyja tworzeniu się zastoisk wysokich stężeń. Również małe prędkości wiatru lub cisze sprzyjają tworzeniu się lokalnych koncentracji substancji w powietrzu. Z kolei wiatry o większych prędkościach umożliwiają ich rozpraszanie się, o ile spełniony jest warunek istnienia korytarzy bez zabudowy na kierunkach zgodnych z przeważającymi kierunkami wiatrów. Na rozprzestrzenianie się substancji w powietrzu duży wpływ ma wysokość warstwy inwersyjnej. Niskie położenie warstwy inwersyjnej utrudnia dyspersję zanieczyszczeń pochodzących głównie od komunikacji oraz ogrzewania indywidualnego.

Kolejnym, bardzo istotnym parametrem dla rozprzestrzeniania się substancji w powietrzu są klasy równowagi atmosfery Pasquilla, które opisują pionowe ruchy powietrza związane z gradientem temperatury i prędkością wiatru. Występuje 6 klas równowagi atmosfery, z których najmniej korzystne są – 1 i 2 oraz 5 i 6. Najkorzystniejsza jest klasa równowagi atmosfery 4.

Klimat województwa mazowieckiego, ze względu na wielkość obszaru województwa jest znacznie zróżnicowany przestrzennie. Wynika to z różnorodności wpływów kształtujących jego właściwości i zróżnicowania czynników geograficznych, takich jak: położenie

geograficzne, ukształtowanie powierzchni, wysokość bezwzględna i względna, pokrycie terenu, stopień zurbanizowania itp.

Według podziału regionalnego A. Wosia („Klimat Polski, PWN 1999) województwo mazowieckie, ze względu na swoją rozległość znajduje się w kilku regionach klimatycznych:

- Część północna – Regionie Zachodniomazurskim i Środkowomazurskim;
- Część środkowa - Regionie Środkowomazowieckim;
- Część południowa – Regionie Wschodniomałopolskim.

Temperatura powietrza ma związek z położeniem województwa w obszarze wpływów kontynentalnych klimatu i częściowo na północy wpływów Bałtyku oraz zróżnicowaniem wysokościowym podłoża. Na przeważającym obszarze średnia roczna temperatura powietrza sięga około 7,5°C. Niższe średnioroczne temperatury, spadające poniżej 7,0°C, występują na północy województwa, w obszarze Wyniesień Mławskich. Generalnie spadek temperatury występuje w kierunku północno-wschodnim.

Średnie roczne zachmurzenie w województwie mazowieckim wynosi 6,6-6,8 w skali pokrycia nieba 0-10.

Średnia roczna suma opadów, na przeważającym obszarze województwa jest niższa od średniej dla Polski i nie sięga 600 mm. Na większości terenu jest niższa od 550 mm, a w rejonie Podlaskiego Przełomu Bugu, nawet poniżej 500 mm.

Rozkład kierunków wiatru w roku wiąże się z warunkami ogólnie cyrkulacyjnymi i lokalnymi (rzeźbą terenu). Nad środkową Polską, przeciętnie 65% czasu w roku, zalegają masy morskiego powietrza polarnego. Świadczy to o zdecydowanej przewadze cyrkulacji z kierunków zachodnich. Napływ powietrza polarnego znad Atlantyku występuje najczęściej w lecie, z maksimum w czerwcu (60%), najrzadziej zaś w październiku (39,3%). Często napływa także ze wschodu powietrze polarne kontynentalne - ok. 30% dni w roku. Zalega ono nad Polską najrzadziej w lipcu (18,4%), najwyraźniej występuje w lutym, pierwszej połowie marca oraz w październiku (34-38%). Rzadko, ok. 4% dni w roku, dopływa powietrze arktyczne z północy (maks. w maju 13,5%) oraz powietrze zwrotnikowe z południa - ok. 2% (maks. w listopadzie i lutym - ok. 4%). Zachodnie i wschodnie kierunki napływu mas powietrza przeważają na terenach nizinnych.

Na obszarach wyżynnych róże wiatrów są bardziej równomierne, częste są wiatry południowo-zachodnie, południowe, wschodnie i północno-wschodnie.

Topografia terenu i układ głównych dolin rzek województwa mazowieckiego wymuszają napływ powietrza z kierunków zachodnich i wschodnich. Do dolin o przebiegu równoleżnikowym dostosowują się także wiatry z innych kierunków, przy czym wiatry północne i południowe ulegają największemu osłabieniu, o 20-40%.

Frekwencja kierunku zachodniego (W) wynosi w województwie od ok. 18,0 % na wschodzie, 19,0-20,0% w centrum i na północy, do 23,0 % na południowym zachodzie. Udział pozostałych kierunków sektora zachodniego (kilkunastoprocentowy) jest zbliżony do

częstości wiatrów wschodnich (E) i południowo-wschodnich (SE). Najmniej wiatrów wieje z północy (N) i północnego wschodu (NE), a na północy województwa także z kierunku południowego (S).

Latem i jesienią dominują wiatry zachodnie (W), wiosną znaczny udział mają wiatry z sektora północnego (NW,N), w zimie częste są wiatry południowo-wschodnie (SE).

## **CHARAKTERYSTYKA TECHNICZNA I EKOLOGICZNA INSTALACJI, URZĄDZEŃ I RODZAJÓW POWSZECHNEGO KORZYSTANIA ZE ŚRODOWISKA, KTÓRE MAJĄ ZNACZĄCY UDZIAŁ W POZIOMACH SUBSTANCJI W POWIETRZU**

Ze względu na rodzaj i zasięg wpływu oraz na wykonywane obliczenia modelowe emisje ozonu i jego prekursorów podzielono na następujące typy:

- punktową – pochodzącą ze źródeł przemysłowych technologicznych i energetycznych,
- emitory powierzchniowe, w tym bytowo - komunalne, rolnictwo, lasy;
- emitory liniowe, w tym oprócz transportu drogowego, również emisję poza spalinową i wtórną;
- napływ globalny i kontynentalny, źródła naturalne.

Zgodnie z § 6 pkt. 7 rozporządzenia Ministra Środowiska z dnia 8 lutego 2008 r. *w sprawie szczegółowych wymagań, jakim powinny odpowiadać programy ochrony powietrza* (Dz. U. Nr 38 poz. 221), bazy emisji dla strefy mazowieckiej zostały opracowane na podstawie analizy następujących dokumentów:

- pozwoleń na wprowadzanie gazów lub pyłów do powietrza,
- wykazów rodzajów i ilości substancji wprowadzanych do powietrza, sporządzanych w ramach systemu opłat za korzystanie ze środowiska,
- danych znajdujących się w Krajowym Rejestrze Uwalniania i Transferu Zanieczyszczeń,
- raportów o oddziaływaniu przedsięwzięć na środowisko,
- polityk, strategii, planów i programów, o których mowa w art. 40 ust. 1 ustawy z dnia 27 kwietnia 2001 r. - Prawo ochrony środowiska,
- opisów technik i technologii dotyczących ograniczania wprowadzania substancji do powietrza.

## **ILOŚĆ SUBSTANCJI WPROWADZONYCH DO POWIETRZA**

### **EMISJA NAPŁYWOWA SPOZA WOJEWÓDZTWA**

Napływ substancji spoza województwa mazowieckiego uwzględniono wykorzystując w modelu CAMx moduł stężeń brzegowych, dzięki czemu wprowadza się czasową i przestrzenną zmienność tła. Warunki brzegowe, dla wszystkich substancji pierwotnych i wtórnych wyznaczono zgodnie z procedurą, według której w polach pasa zewnętrznego pola meteorologicznego określa się stężenia substancji odniesione do roku kalendarzowego oraz ich comiesięczną zmienność. Do wyznaczenia wartości w polu zewnętrznym wykorzystano wyniki ze stacji pomiarowych systemu EMEP lub modelu EMEP. Prawidłowe i wiarygodne określenie wartości brzegowych jest szczególnie istotne dla aerozoli wtórnych, ponieważ stężenia tych związków w rezultacie przemian tlenków siarki i azotu emitowanych lokalnie są znacznie mniejsze od napływających z otoczenia.

Warunki brzegowe (napływ) dla ozonu przedstawiono w załączniku graficznym nr 2 (rysunek 2.1).

### **EMISJA PREKURSORÓW OZONU W STREFIE MAZOWIECKIEJ**

W trakcie prac wykorzystano bazy emisji z Wojewódzkiego Inspektoratu Ochrony Środowiska w Warszawie, dane z Urzędów Miast, Starostw Powiatowych województwa mazowieckiego oraz Powiatowych Zarządów Dróg w województwie mazowieckim. Dodatkowo wykorzystano informacje statystyczne z Głównego Urzędu Statystycznego. Udostępnione dane zweryfikowano i w miarę potrzeb uzupełniono.

#### **Emisji dwutlenku azotu w strefie mazowieckiej w 2007 roku.**

<b>TYP EMISJI</b>	<b>Dwutlenek azotu NO<sub>2</sub> [Mg/rok]</b>
<b>punktowa</b>	<b>37750.9</b>
<b>powierzchniowa</b>	14483.8
<b>z rolnictwa</b>	0.0
<b>liniowa</b>	<b>36292.6</b>
<b>z maszyn</b>	3567.3
<b>z łąk</b>	0.0
<b>z lasów</b>	0.0
<b>SUMA</b>	92094.6

Udziały procentowe emisji dwutlenku azotu z poszczególnych typów źródeł emisji w strefie mazowieckiej w 2007 roku przedstawiono w załączniku graficznym nr 3 (rysunek 3.1).

Największy udział w emisji dwutlenku azotu w strefie mazowieckiej ma emisja ze źródeł punktowych (37750.9 Mg/rok - 41%) oraz komunikacyjnych (36292.6 Mg/rok - 39.4%). Następną w kolejności jest emisja powierzchniowa (z ogrzewania indywidualnego), której

udział w całkowitej emisji NO<sub>2</sub> sięga 15.7% (14483.8 Mg/rok). Najniższy udział wykazuje emisja z maszyn rolniczych – 3.9% (3567.3 Mg/rok).

W poniższej tabeli zaprezentowano parametry techniczne głównych zakładów przemysłowych znajdujących się na terenie strefy mazowieckiej oraz wielkości emisji prekursorów ozonu – tlenków azotu w przeliczeniu na dwutlenek azotu.

**Wielkości emisji punktowej dwutlenku azotu z głównych emitorów znajdujących się na terenie strefy mazowieckiej.**

Nr	H [m]	D [m]	Emisja NO <sub>2</sub> [Mg/rok]	JEDNOSTKA	ADRES	MIEJSCOWOŚĆ	POWIAT
1	12.00	0.25	1.33311	ZAP Sznajder Batterien S.A.	Warszawska 47	Piastów	pruszkowski
2	12.00	0.25	0.02530	Thomson Displays Polska Sp z o.o.	Okulickiego 7/9	Piaseczno	piaseczyński
3	12.00	0.25	0.56940	Thomson Displays Polska Sp z o.o.	Okulickiego 7/9	Piaseczno	piaseczyński
4	12.00	0.25	1.67490	Thomson Displays Polska Sp z o.o.	Okulickiego 7/9	Piaseczno	piaseczyński
5	12.00	0.25	0.83150	Thomson Displays Polska Sp z o.o.	Okulickiego 7/9	Piaseczno	piaseczyński
6	12.00	0.25	0.61132	Thomson Displays Polska Sp z o.o.	Okulickiego 7/9	Piaseczno	piaseczyński
7	12.00	0.25	0.29928	Thomson Displays Polska Sp z o.o.	Okulickiego 7/9	Piaseczno	piaseczyński
8	12.00	0.25	1.27200	Thomson Displays Polska Sp z o.o.	Okulickiego 7/9	Piaseczno	piaseczyński
9	12.00	0.25	2.93026	Thomson Displays Polska Sp z o.o.	Okulickiego 7/9	Piaseczno	piaseczyński
10	12.00	0.25	0.22272	Thomson Displays Polska Sp z o.o.	Okulickiego 7/9	Piaseczno	piaseczyński
11	12.00	0.30	0.99800	Polski Asfalt Sp z o.o.	Warszawa Faradaya 1	Pruszków Parzniewska 10	pruszkowski
12	12.00	0.30	0.26169	Polski Asfalt Sp z o.o.	Pruszków Parzniewska 16	Pruszków Parzniewska 10	pruszkowski
13	12.00	0.30	0.76200	Strabag Sp z o.o. Budownictwo drogowe Warszawa Brechta 7	Pruszków Parzniewska 16	Pruszków	pruszkowski
14	27.20	1.34	40.13230	Vattenfall Heat Poland S.A. Elektrociepłownia Pruszków I	Waryńskiego 1	Pruszków	pruszkowski
15	27.20	1.34	40.13230	Vattenfall Heat Poland S.A. Elektrociepłownia Pruszków I	Waryńskiego 1	Pruszków	pruszkowski
16	50.00	1.80	40.13230	Vattenfall Heat Poland S.A. Elektrociepłownia Pruszków I	Waryńskiego 1	Pruszków	pruszkowski
17	50.00	2.38	40.13230	Vattenfall Heat Poland S.A.. Elektrociepłownia Pruszków I	Waryńskiego 1	Pruszków	pruszkowski
18	50.00	1.80	40.13230	Vattenfall Heat Poland S.A.. Elektrociepłownia Pruszków I	Waryńskiego 1	Pruszków	pruszkowski
19	85.00	2.60	87.23422	ENERGOPEP Sp. z o.o. EC JEZIORNA	Mirkowska 45	Konstancin- Jeziorna	piaseczyński
20	29.00	1.20	2.95856	Zakład Przetwórstwa Owocowo- Warzywnego DAWTONA	Bieniewicka 22	Błonie	warszawski zachodni
21	15.00	0.80	1.34760	Zakład Przetwórstwa Owocowo- Warzywnego DAWTONA	Błońska 59	Leszno	warszawski zachodni
22	27.00	0.70	6.77280	"Suszarnia warzyw" Jaworski Sp. J	Łódzka 41	Błonie	warszawski zachodni
23	27.00	0.70	13.44964	"Suszarnia warzyw" Jaworski Sp. J	Łódzka 41	Błonie	warszawski zachodni
24	27.00	0.70	0.09581	"Suszarnia warzyw" Jaworski Sp. J	Łódzka 41	Błonie	warszawski zachodni
25	27.00	0.70	1.73052	"Suszarnia warzyw" Jaworski Sp. J	Łódzka 41	Błonie	warszawski zachodni
26	60.00	2.20	14.58450	Mazowiecka Wytwórnia Wódek i Drożdży POLMOS S.A. W Józefowie	Józefów k/Błonia	Józefów k/Błonia	warszawski zachodni
27	21.00	0.35	6.75625	Handlowo-Rolnicza Spółdzielnia "Dawidy"	Dawidy	Dawidy	pruszkowski
28	18.00	0.40	0.31586	Warszawa Print Sp. z o.o.	Drukarska 2	Raszyn - Jaworowa	pruszkowski
29	20.00	0.60	13.93795	Przedsiębiorstwo Ciepłowniczo-Uslugowe Piaseczno Sp. z o. o.	Kusocińskiego 4	Piaseczno	piaseczyński
30	9.00	0.30	0.03006	Master Service Zygmunt Rączka A.S.O. Hyundai WS-223	Sadowa 7	Sękocin Nowy	pruszkowski

Nr	H [m]	D [m]	Emisja NO <sub>2</sub> [Mg/rok]	JEDNOSTKA	ADRES	MIEJSCOWOŚĆ	POWIAT
31	11.00	0.14	0.01870	Tadeusiak S.C.	Wiślana 1a	Łomianki	warszawski zachodni
32	9.00	0.30	0.01647	"M.J. OIL" Sp. Z o.o.	Świerkowa 4	Bronisze	warszawski zachodni
33	10.00	0.18	0.03400	Gimnazjum Publiczne w Woli Prażmowskiej	Franciszka Ryxa 72	Wola Prażmowska	piaseczyński
34	10.00	0.30	0.04224	Szkoła Podstawowa w Uwielinach	Szkolna 2	Uwieliny	piaseczyński
35	10.00	0.30	0.12729	Gimnazjum Publiczne w Uwielinach	Szkolna 2	Uwieliny	piaseczyński
36	8.00	0.30	0.03765	AUTO-SERVICE ZALEWSCY S.C. A.K.K.Zalewscy	Al. Krakowska 52	Janki	pruszkowski
37	4.50	0.10	0.00471	AUTO SERVICE Zalwescy s.c.	Al. Krakowska 52	Janki	pruszkowski
38	6.00	0.13	0.06771	Grekop k.kopański Produkcja i sprzedaż Czekolady oraz produktów Cukierniczych	Rybno 1	Wiktorów	warszawski zachodni
39	8.00	0.15	0.17475	ROWIŃSKI - WAJDEMAJER SP. z o.o.	Techniczna 5/7	Piaseczno	piaseczyński
40	10.00	0.90	0.07071	AUTO BIS PEUGEOT	Jana Pawła II 15c	Piaseczno	piaseczyński
41	10.00	0.25	0.22647	ZAKŁADY FARMACEUTYCZNE "UNIA" SPÓŁDZIELNIA PRACY	Lipowa 44	Pruszków	pruszkowski
42	8.00	0.20	0.03835	PKP S.A. Oddział Gospodarowania Nieruchomościami w Warszawie	Spacerowa 1	Zalesie Górne	piaseczyński
43	8.00	0.20	0.05865	PKP S.A. Oddział Gospodarowania Nieruchomościami w Warszawie	Dworzec Piaseczno	Piaseczno	piaseczyński
44	8.00	0.20	0.02929	PKP S.A. Oddział Gospodarowania Nieruchomościami w Warszawie	Dworzec Piastów	Piastów	pruszkowski
45	8.00	0.20	0.04501	PKP PLK S.A. Zakład Linii Kolejowych Warszawa	ISE Warszawa Odolany Nastawnia	Błonie	warszawski zachodni
46	8.00	0.20	0.05705	PKP PLK S.A. Zakład Linii Kolejowych Warszawa	Kolejowa 7 (obiekt nr 2)	Błonie	warszawski zachodni
47	8.00	0.20	0.09671	PKP PLK S.A. Zakład Linii Kolejowych Warszawa	ISE Warszawa Zach Nastawnia Prusz	Pruszków	pruszkowski
48	8.00	0.20	0.04526	PKP PLK S. A. Zakład Linii Kolejowych Warszawa	ISE Warszawa Zach Nastawnia „Grz	Pruszków	pruszkowski
49	8.00	0.20	0.16712	PKP PLK S.A. Zakład Linii Kolejowych Warszawa	ISE W-wa Odolany, schr., Kolejowa	Błonie	warszawski zachodni
50	8.00	0.20	0.03541	LAKIERNICTWO POJAZDOWE Maciej Kłós	Modlińska 10	Błonie	warszawski zachodni
51	50.00	1.00	1.82482	Thomson Technicolor Polska Sp. z o.o.	Julianowska 65a	Józefosław / Piaseczno	piaseczyński
52	9.00	0.20	0.01524	PRO-V-CAR A. Sakowski	Dygasińskiego 28	Piastów	pruszkowski
53	9.00	0.20	0.14235	Zakład Betoniarski Lech Trzos	Łużycka 38	Łomianki Dolne	warszawski zachodni
54	8.00	0.10	0.04206	CJ. - SERWIS	Al. Krakowska 10A	Raszyn	pruszkowski
55	8.00	0.40	0.02100	LAKIERNICTWO I BLACHARSTWO SAMOCHODOWE S.A. Sławomir An	Al. Krakowska 4	Sękocin Nowy	pruszkowski
56	11.00	0.25	0.08529	POLSIM-SYSTEM Sp. z o. o.	Środkowa 35c	Opacz	piaseczyński
57	11.00	0.25	2.64988	MAGO S.A.	Al. Katowicka 119/121	Rusiec k/Nadarzyn	pruszkowski
58	15.00	0.50	0.07322	TP EMITEL Sp. z o.o. RON Raszyn	Al. Krakowska 180	Wólka Kosowska, Łazy	piaseczyński
59	15.70	0.20	0.10981	TP EMITEL Sp. z o.o. RON Leszczyńska	Uroczą 1	Wólka Kosowska	piaseczyński
60	13.50	0.50	0.69111	PEKAES TRANSPORT S.A.	Modlińska 10	Błonie	warszawski zachodni
61	13.50	0.50	0.69111	PEKAES TRANSPORT S.A.	Modlińska 10	Błonie	warszawski zachodni
62	13.50	0.50	0.05029	BIMs PLUS Sp. z o.o.	Geodetów 172	Warszawa / Piaseczno	piaseczyński
63	16.50	0.35	1.43529	HERBAPOL Warszawskie Zakłady Zielarskie	Ołówkowa 54	Pruszków	pruszkowski
64	10.00	0.30	0.45854	STOLECZNY ZARZĄD INFRASTRUKTURY	OR WP Helenów WAK-7 Obiekt nr	Helenów/Michałowice	pruszkowski



Nr	H [m]	D [m]	Emisja NO <sub>2</sub> [Mg/rok]	JEDNOSTKA	ADRES	MIEJSCOWOŚĆ	POWIAT
					10		
65	10.00	0.30	0.01824	STOŁECZNY ZARZĄD INFRASTRUKTURY	OR WP Helenów WAK-7 Obiekt nr 10	Helenów/Michałowice	pruszkowski
66	8.00	0.14	0.05618	LEXIS S.C. Grzegorz Bernatek i S-ka	Al. Krakowska 22	Sękocin Nowy	pruszkowski
67	30.00	5.00	4.32733	BROWAR JABŁONOWO L. Buksowicz, H. Buksowicz, W. Parol Sp. J.	Al. Krakowska 77	Jabłonowo	piaseczyński
68	30.00	5.00	1.70059	Auto Centrum Piaseczno Sp.J.	Techniczna 6	Piaseczno	piaseczyński
69	8.00	0.14	0.09671	P.P.H. NUGATEX Sp.j.	11-go Listopada 88	Łomianki	warszawski zachodni
70	14.85	0.25	0.00529	Zakład Produkcyjno Usługowy Prodsan	Turystyczna 56	Nadarzyn	pruszkowski
71	8.00	0.35	0.02818	PLAST SERVICE PAKK Konrad Rumiński	Al. Krakowska 96A	Wólka Kosowska	piaseczyński
72	10.00	0.20	0.05465	Bank BPH S.A.	3-go Maja 13	Przasnysz	przasnyski
73	18.00	0.35	0.55739	Daewoo Electronics Manufacturing Poland Sp. z o.o.	Parzniewska 18	Pruszków	pruszkowski
74	18.00	0.50	0.55739	Daewoo Electronics Manufacturing Poland Sp. z o.o.	Parzniewska 18	Pruszków	pruszkowski
75	25.00	0.35	0.55739	Daewoo Electronics Manufacturing Poland Sp. z o.o.	Parzniewska 18	Pruszków	pruszkowski
76	6.00	0.44	0.57576	TESCO POLSKA Sp. z o.o.	Tysiąclecia 7	Piastów	pruszkowski
77	10.00	0.32	0.02426	Super Power Sp. z o.o.	Ogrodowa 16	Michałowice	pruszkowski
78	11.00	0.25	0.45670	Laboratorium Kosmetyczne Dr Irena Eris S.A. I (obiekt nr 1)	Armii Krajowej 12	Piaseczno	piaseczyński
79	11.00	0.25	0.32494	Laboratorium Kosmetyczne Dr Irena Eris S.A. I (obiekt nr 1)	Armii Krajowej 12	Piaseczno	piaseczyński
80	5.00	0.22	0.02176	P.P.H. IRBOS	Przejazdowa 27	Pruszków	pruszkowski
81	10.00	0.30	0.01465	LEMARK Sp. z o. o.	Łódzka 40	Bramki	warszawski zachodni
82	5.00	0.15	0.09824	AUTO TABACZYŃSKI Stanisław Tabaczyński	Kolejowa 122	Łomianki	warszawski zachodni
83	8.50	0.20	0.27469	MASFALT Sp. z o.o.	Stefana Bryły 4	Pruszków	pruszkowski
84	9.50	0.30	0.65776	INCO VERITAS S.A. Zakład Celia	Ks. Kurowskiego 93	Hornówek	warszawski zachodni
85	9.50	0.30	0.62094	Białuty Rolnicza Spółdzielnia	Białuty 34	Białuty	warszawski zachodni
86	9.50	0.30	0.01324	COLORIS Sp. z o.o	Łuże 20	Łomianki	warszawski zachodni
87	12.00	0.25	0.00750	MAGNET ELEKTROMET	Kolejowa 16 A	Łomianki	warszawski zachodni
88	9.00	0.50	0.02710	ASO Peugeot- M. Abramczyk	Warszawska 443	Koczargi Nowe	warszawski zachodni
89	8.50	0.35	0.02059	AUTO MAGNUS	19 kwietnia 65	Raszyn	pruszkowski
90	7.00	0.50	0.82022	SHELL AUTOSERV Polska Sp. z o.o.	Ożarowska 28/30	Ożarów Maz.	warszawski zachodni
91	14.00	0.50	0.01353	P.P.H. WIRMEX	Sienkiewicza 4	Dziekanów Leśny	warszawski zachodni
92	15.00	0.20	0.04771	REMO TRUCK Grzegorz Grzybowski	Warszawska 165	Latchorzew	warszawski zachodni
93	10.00	0.20	0.23241	DIESEL TRUCK Sp. z o.o.	Poznańska 343	Ożarów Maz.	warszawski zachodni
94	15.00	0.60	2.94847	MOSSO Kwaśniewscy Sp.j.	Wirazowa 43	Raszyn	pruszkowski
95	10.00	0.50	0.15556	Komenda Stołeczna Policji	Tomice	Tomice	piaseczyński
96	14.00	0.50	0.09882	NOWACKI I SYN AUTO-SERWIS	Syrenki 3	Piaseczno	piaseczyński
97	4.43	0.30	0.10910	AUCHAN Polska Sp. Z o.o. /Leroy Merlin Polska sp. z o.o	Puławska 46	Piaseczno	piaseczyński
98	10.00	0.30	0.12924	Szkoła Podstawowa w Prażmowie	Franciszka Ryxa 72	Wola Prażmowska	piaseczyński
99	7.00	0.30	0.06071	FRESH WORLD INTERNATIONAL Sp. z o.o.	Świerkowa 3 a	Bronisze	warszawski zachodni
100	7.00	0.30	0.01594	Wydawnictwo Jantar	Gen. Kutrzeby 44a	Stare Babice	warszawski

Nr	H [m]	D [m]	Emisja NO <sub>2</sub> [Mg/rok]	JEDNOSTKA	ADRES	MIEJSCOWOŚĆ	POWIAT
							zachodni
101	7.00	0.30	0.08897	Instytut Przemysłu Cukrowniczego	Inżynierska 4	Leszno	warszawski zachodni
102	7.00	0.30	0.06959	Centrum Dystrybucyjne Błonie Sp. z o. o.	Wierzbowa 7	Błonie	warszawski zachodni
103	7.00	0.30	0.64439	Spółdzielnia Mleczarska SUDOWIA	Passowska 4	Błonie	warszawski zachodni
104	7.00	0.30	0.02924	Zakład Wodociągów i Kanalizacji w Łomiankach Sp. z o.o.	Szpitalna 7	Łomianki	warszawski zachodni
105	7.00	0.30	0.17752	STN D. Nadolny A. Nadolna S. Nadolny Sp. J	Powstańców 30	Błonie	warszawski zachodni
106	7.00	0.30	0.50755	Polski Koncern Naftowy Orlen Spółka Akcyjna Regionalny Zespół Prewencji Warszawa w Mościskach	Estrady 8	Mościska	warszawski zachodni
107	10.00	0.20	0.46452	BROWAR KONSTANCIN Sp. z o.o.	Oborska 11A	Konstancin Jeziorna	piaseczyński
108	20.00	0.40	0.78235	Scania Polska S.A.	Al. Katowicka 316	Stara Wieś	pruszkowski
109	15.00	0.22	2.16286	037 HSV-Polska Sp. z o.o.	Parzniewska 18	Pruszków	pruszkowski
110	19.00	0.20	0.24800	FESTO SP z o.o.	Mszczonowska 7	Raszyn	pruszkowski
111	15.00	0.22	0.07635	Zakład Usług Komunalnych przy Urzędzie Miasta i Gminy Błonie	Poniatowskiego 12 b	Błonie	warszawski zachodni
112	15.00	0.22	0.03224	CEZAR-VIGRO Sp.J; Mateusz Włoch , Cezary Farecki	Ożarowska 83	Duchnice	pruszkowski
113	7.00	0.22	0.17476	FERMA Drobiu BOROWINA Maria Mileska-Kot	Wiosenna 127	Konstancin Jeziorna/k. Stomczy	piaseczyński
114	7.00	0.22	0.21518	"Rest" Sp. z. o. o.	Poznańska 33	Mory	warszawski zachodni
115	7.00	0.22	0.19259	CENTRUM REHABILITACJI im. prof. M. Weissa "STOCER" Samodzielny Publiczny Zakład Opieki Zdrowotnej	Wierzejewskiego 12	Konstancin Jeziorna	piaseczyński
116	7.00	0.22	0.06712	JANNEL COMPANY POLSKA MINCER I SPÓŁKA SP JAWNA	Graniczna 4	Pęcice	pruszkowski
117	7.00	0.22	0.13902	Rolnicza Spółdzielnia Produkcyjna w Duchnicach	Ożarowska 28/30	Duchnice	warszawski zachodni
118	7.00	0.22	0.13224	SOLVAY PHARMA Sp. z o. o.	Techniczna 6	Piaseczno	piaseczyński
119	7.00	0.22	0.27359	SNN Poligrafia Sp. z o.o.	Kolejowa 291	Łomianki	warszawski zachodni
120	15.00	0.30	0.12654	GlaxoSmithKline Pharmaceuticals S.A.	Ożarowska (obiekt nr 22)	Duchnice	warszawski zachodni
121	15.00	0.30	0.09835	TC POLAND Sp. z o.o.	Wiosenna 8	Nowa Iwiczna /k. Piaseczna	piaseczyński
122	15.00	0.30	0.18300	JARKOM&STAŃCZYK Jarosław Komorowski	Jarząbka 6	Raszyn Rybie	pruszkowski
123	15.00	0.30	0.15648	CLEMATIS Sz. Maryński, W. Piotrowski	Duchnicka 27	Pruszków	pruszkowski
124	15.00	0.30	0.04318	AUTO-JOXAN S.C. Józef Grabarczyk, Andrzej Łyś	Al. Krakowska 15 a	Sękocin Nowy	pruszkowski
125	15.00	0.30	1.32118	Fanex-Żerań Sp. z o. o.	Radonice 5 A	Radonice	warszawski zachodni
126	15.00	0.30	0.46041	AMOS-BIS A. Mościcki , E. Supińska Sp.J.	Szkolna 8	Mroków	piaseczyński
127	15.00	0.30	0.05967	Cazet Kampinos Zakład Chemii Budowlanej	Łazy 53	Kampinos	warszawski zachodni
128	14.00	0.30	0.33618	Kamis Przyprawy S.A.	Malinowa 18/20	Stefanowo	piaseczyński
129	14.50	0.35	0.60088	Kamis Przyprawy S.A.	Malinowa 18/20	Stefanowo	piaseczyński
130	14.50	0.35	0.60088	Kamis Przyprawy S.A.	Malinowa 18/20	Stefanowo	piaseczyński
131	14.50	0.35	0.60088	Kamis Przyprawy S.A.	Malinowa 18/20	Stefanowo	piaseczyński
132	6.50	0.21	0.33618	Kamis Przyprawy S.A.	Malinowa 18/20	Stefanowo	piaseczyński
133	22.00	0.45	0.48753	Piastowskie Zakłady Przemysłu Gumowego "Stomil" Sp. z o. o. + stomilex Sp. z o.o.	Warszawska 49/51	Piastów	pruszkowski
134	9.00	0.20	0.03929	PPHU Zbigniew Miazga	11-go listopada 35	Piaseczno	piaseczyński

Nr	H [m]	D [m]	Emisja NO <sub>2</sub> [Mg/rok]	JEDNOSTKA	ADRES	MIEJSCOWOŚĆ	POWIAT
135	9.00	0.20	0.06281	WODAN sp. z o.o. (Donauchem Polska Sp. z o.o.)	Puławska 38/40	Piaseczno	piaseczyński
136	9.00	0.20	1.13506	PAŃSTWOWE MAGAZYNY USŁUGOWE	Przejazdowa 25	Pruszków	pruszkowski
137	9.00	0.20	0.57130	Zespół Szkół Publicznych	Stoleczna 182	Zaborów	warszawski zachodni
138	10.00	0.25	0.12500	EKA-PRODUCTION Sp. z o. o. Z.P.Ch.	Gen. W. Sikorskiego 17	Klaudyn	warszawski zachodni
139	16.00	3.00	1.96371	PEKAES S.A.	Spedycyjna 1	Błonie	warszawski zachodni
140	8.00	0.20	0.37755	Centrum Promocji Kadr Sp. z o.o.	Głowackiego 3/5	Konstancin Jeziorna	piaseczyński
141	10.00	0.20	0.31582	W&J Wiśniewski Sp. z o.o.	3-ego Maja 40	Mościska	warszawski zachodni
142	8.00	0.20	0.38506	Iraklis Sp. z o.o.	Kamelskiego 9	Nowa Wieś	pruszkowski
143	8.00	0.20	0.14110	Lindab Sp. z o. o.	Kolejowa 311	Sadowa	warszawski zachodni
144	8.30	0.30	0.24753	Franke Polska Sp z o.o.	Krakowska 63	Sękocin Nowy	pruszkowski
145	8.30	0.30	0.02365	ASO FIAT T.Jankowski	Raszyńska 25	Raszyn	pruszkowski
146	8.30	0.30	0.02000	Sepczyński Sp. z o.o.	Poznańska 16/18	Mory	warszawski zachodni
147	8.30	0.30	0.29459	OASA Sp. z o.o.	Świerkowa 3a	Bronisze	warszawski zachodni
148	8.30	0.30	0.13825	BIZON METAL Komierowski Sp.J.	Julianowska 35	Piaseczno	piaseczyński
149	8.30	0.30	0.03102	AS P.P.H. A. Sobiesiak	Urbanistów 1	Piaseczno	piaseczyński
150	8.30	0.30	0.08360	Wisła Corporation Sp. z o.o.	Kamińskiego 6	Ożarów Mazowiecki	warszawski zachodni
151	8.30	0.30	0.33812	Instytut Technologii Elektronowej oddział technologii ?.	Puławska 34	Piaseczno	piaseczyński
152	8.30	0.30	0.62906	DROSED SUROWIEC Sp. z o.o.	Al. Powstańców Warszawy 43	Michałowice (Zakład Główny -	pruszkowski
153	9.00	0.30	0.11176	Instytut Hodowli i Aklimatyzacji Roślin w Radzikowie oddział w Młochowie	Platanowa 19	Młochów	pruszkowski
154	9.00	0.30	0.05285	AUTO ADAMSKI	Graniczna 4b	Łomianki	warszawski zachodni
155	9.00	0.30	0.02029	P.H.U. Auto Jarzębowski s.c. A. Figurska, S. Figurski	Al. Krakowska 10	Raszyn	pruszkowski
156	18.00	0.15	0.09765	JW. Logistics Sp. z o.o.	Warszawska 448	Zielonki	warszawski zachodni
157	18.00	0.20	0.11474	TAB Koncentraty	Św. Jana 3	Bieniewice	warszawski zachodni
158	11.00	0.20	0.09435	Yamo Sp. z o.o.	Okulickiego 6	Piaseczno	piaseczyński
159	8.00	0.20	0.01282	ED-Mar s.c. Lakiernictwo Samochodowe M. Regulski, E Regulski	Dobrzyńca 25 A	Dobrzyńca	piaseczyński
160	18.00	0.20	0.07071	Celon Pharma Sp. z o.o.	Mokra 42A	Kielpin	warszawski zachodni
161	11.00	0.20	0.02353	LEWIL Leszek Wilamowski	Prosta 109	Kawęczynok	piaseczyński
162	11.00	0.20	0.02276	Blacharstwo i Lakiernictwo Pojazdowe M. Świątek	Niska 17	Raszyn	pruszkowski
163	9.00	0.15	0.01334	VIKI PLAST W. Kraska S.J.	Brzozowa 28	Pruszków	pruszkowski
164	7.50	0.15	0.04706	Monika s.c. robert Duch, Edward Górecki	Sienkiewicza 6	Piaseczno	piaseczyński
165	14.00	2.00	0.04265	Specjalny Ośrodek Szkolno Wychowawczy	Julinek 6	Julinek	warszawski zachodni
166	12.50	0.40	0.01679	PKP Polskie Linie Kolejowe S.A. Zakład linii Kolejowych w Siedlcach	ISE Piława Nastawnia dysponująca	Czachówek Wschodni	Nadarzyn
167	12.50	0.40	0.03270	O.M.K. ODLEWNI METALI KOLOROWYCH s.c. S. Rapacki. J. Smorongiewicz	Poznańska 165	Ożarów Mazowiecki	Warszawa
168	20.00	0.60	2.17799	Tele- Fonika kable S.A.	Poznańska 129/133	Ożarów Mazowiecki	Ostrołęka
169	20.00	0.60	6.16117	Thomson Displays Polska Sp. z o.o.	Okulickiego 7/9	Piaseczno	Sypniewo

Nr	H [m]	D [m]	Emisja NO <sub>2</sub> [Mg/rok]	JEDNOSTKA	ADRES	MIEJSCOWOŚĆ	POWIAT
170	20.00	0.60	12.56361	Przedsiębiorstwo Ciepłowniczo-Uslugowe Piaseczno Sp. z o. o.	Kusocińskiego 4	Piaseczno	piaseczyński
171	10.00	0.20	0.03388	PKP Polskie Linie Kolejowe S.A. Zakład lini Kolejowych w Siedlcach	ISE Warszawa Wola	Góra Kalwaria	piaseczyński
172	10.00	0.20	0.01240	Zakład Betoniarski Lech Trzos	Łużycka 38	Łomianki Dolne	warszawski zachodni
173	12.00	0.50	0.00880	PKP S.A. Oddział Gospodarowania Nieruchomościami	Pilawa	Pilawa	piaseczyński
174	12.00	0.50	0.06088	PKP S.A. Oddział Gospodarowania Nieruchomościami	Dworzec Błonie	Błonie	warszawski zachodni
175	30.00	0.80	0.67160	PAŃSTWOWE MAGAZYNY USŁUGOWE	Przejazdowa 25	Pruszków	pruszkowski
176	6.00	0.30	0.16800	EGL CORAL Sp. z o. o.	Fabryczna 5	Leszno	warszawski zachodni
177	12.00	0.45	0.68056	MIEJSKI ZAKŁAD OCZYSZCZANIA w Pruszkowie Sp. z o.o.	Stefana Bryły 6	Pruszków	pruszkowski
178	6.00	0.30	0.02000	URZĄD GMINY NADARZYN	Mszczonowska 19	Nadarzyn	pruszkowski
179	35.00	0.30	4.86800	BIAŁUTY Rolnicza Spółdzielnia	Białuty 34	Błonie	warszawski zachodni
180	9.00	0.30	0.05200	PPH GWINT-MET Sylwester Gawroński	Boczna 6	Brwinów	pruszkowski
181	5.00	0.25	0.01200	Mechanika Pojazdowa Bajerski Marek, Bajerski Janusz	Kwiatowa 9	Nadarzyn	pruszkowski
182	8.00	0.40	0.17900	Garbarnia Nadarzyn	Turystyczna 18	Nadarzyn	pruszkowski
183	25.00	9.00	0.40020	Przedsiębiorstwo Państwowej Komunikacji Samochodowej w Warszawie	Okulickiego 4	Piaseczno	piaseczyński
184	18.00	0.60	0.70200	Zakłady Wytwórczo Usługowe Przemysłu Terenowego "PRUMEL"	Mostowa 4	Pruszków	pruszkowski
185	8.00	0.40	0.05328	Urząd Gminy Prażmów z/s w Woli Prażmowskiej	Czołchańskiego 17	Prażmów	piaseczyński
186	8.00	0.40	0.11827	Ferma Drobiu M.Szwech-Wieschollek	Cicha 4	Łazy	piaseczyński
187	10.00	0.40	0.02400	PERITUS Z. Konarzycki	Poznańska 198	Ożarów Maz.	piaseczyński
188	10.00	0.40	0.03280	Zakład Usług Technologicznych P.Grażdzki, J.Łobodziński	Sosnowa 19	Pruszków	pruszkowski
189	9.00	0.40	0.09980	Spółdzielnia Kótek Rolniczych w Lesznie	Fabryczna 8	Leszno	warszawski zachodni
190	12.00	0.20	0.02000	Multimotor s.c.	Wiślana 64	Łomianki	warszawski zachodni
191	9.00	0.40	0.05000	Spółdzielnia Usług Rolniczych	Strzykulska 4	Ożarów Maz.	warszawski zachodni
192	12.00	0.40	0.37200	FSO S.A.	Małowiejska 3A	Falenica	warszawski zachodni
193	12.00	0.40	0.24400	UG. Kampinos Ośrodek Zdrowia	Szkolna 2	Kampinos	warszawski zachodni
194	20.00	0.45	0.16699	LIBELLA Sp. Z o.o.	Bugaj 31	Stare Babice	warszawski zachodni
195	20.00	0.45	0.75449	Tele- Fonika kable S.A.	Poznańska 129/133	Ożarów Mazowiecki	warszawski zachodni
196	22.00	0.60	0.13632	ADEXTRA S.A.	Puławska 42	Piaseczno	piaseczyński
197	6.00	0.20	0.00465	HARDMET Marian Łogwiński	Krzywa 4	Łomianki	warszawski zachodni
198	16.00	0.45	1.94109	BIOTON S.A.	Poznańska 12	Macierzysz. Ożarów Maz.	warszawski zachodni
199	10.00	0.35	0.00041	Inter IKEA Centre Polska S.A.	Pl. Szwedzki 3	Janki	pruszkowski
200	11.00	0.60	1.16101	"LAMINA" S.A Zakłady Elektronowe	Puławska 34	Piaseczno	piaseczyński
201	7.00	0.11	0.05299	UG Prażmów Budynek komunalny .. Agronomówka "	Główna 12	Uwieliny	piaseczyński
202	20.00	0.40	0.53959	Instytut Melioracji i Użytków Zielonych	Al. Hrabaska 3	Falenty	pruszkowski
203	20.00	0.40	0.41621	Rolnicza Spółdzielnia Produkcyjna w Duchnicach	Ożarowska 28/30	Duchnice	warszawski zachodni

Nr	H [m]	D [m]	Emisja NO <sub>2</sub> [Mg/rok]	JEDNOSTKA	ADRES	MIEJSCOWOŚĆ	POWIAT
204	20.00	0.40	0.19520	Miejski Zarząd Obiektów Sportowych	Bohaterów Warszawy 4	Pruszków	pruszkowski
205	20.00	0.40	0.02616	Ferma Drobiu M.Szwech-Wieschollek	Cicha 4	Łazy	piaseczyński
206	15.00	0.35	0.46034	PDC Warsaw Sp. z o.o.	kasztanowa 160	Młochów	pruszkowski
207	18.00	0.50	2.85430	KOSMEPOL Sp. z o.o. loreal	Warszawska 21	Brwinów	pruszkowski
208	25.00	0.50	0.62129	Apsys Managment sp. z o.o.	Mszczonowska 3	Janki	pruszkowski
209	25.00	0.50	0.15770	Dom Artystów Weteranów Scen Polskich	Pułaskiego 6	Konstancin Jeziorna	piaseczyński
210	25.00	0.50	0.36765	Instytut Badawczy Leśnictwa	Braci Leśnej 3	Sękocin Stary	pruszkowski
211	12.00	0.25	0.02682	URZĄD GMINY NADARZYN	Mszczonowska 19	Nadarzyn	pruszkowski
212	12.00	0.25	0.00131	NOREL dr. K. Wilisz Laboratorium Kosmetyczne	Staszica 35	Łomianki	warszawski zachodni
213	12.00	0.25	0.03078	PKP PLK S.A. Zakład Linii Kolejowych	ISE Odolany Nastawnia	Ożarów Mazowiecki	warszawski zachodni
214	12.00	0.25	0.00387	P.P.U. KAPEMA Sp. z o.o.	Julianowska 43 a	Piaseczno	piaseczyński
215	12.00	0.25	0.00180	SEWAJN Seweryn Janiszewski	Warszawska 17 A	Otrębusy	pruszkowski
216	3.00	0.15	0.00029	Operator Gazociągów Przesyłowych GAZ-SYSTEM Sp. z o.o.. Oddział w Rembeleszczyźnie	SRP Gassy-st. gazowa (obiekt nr 12)	Gassy/k Konstancin-Jeziorna	piaseczyński
217	12.00	0.25	0.02561	Operator Gazociągów Przesyłowych GAZ-SYSTEM Sp. z o.o.. Oddział w Rembeleszczyźnie	SPR Janki-st. gazowa (obiekt nr 13)	Janki	pruszkowski
218	6.00	0.25	0.02364	Operator Gazociągów Przesyłowych GAZ-SYSTEM Sp. z o.o. Oddział w Rembeleszczyźnie	SRP Łomianki-st. gazowa (obiekt nr 14)	Łomianki	warszawski zachodni
219	7.00	0.22	0.04989	Operator Gazociągów Przesyłowych GAZ-SYSTEM Sp. z o.o. Oddział w Rembeleszczyźnie	SRP Mory ul. Poznańska-st. gazowa	Mory	warszawski zachodni
220	6.00	0.18	0.03149	Operator Gazociągów Przesyłowych GAZ-SYSTEM Sp. z o.o. Oddział w Rembeleszczyźnie	SRP Piaseczno-st. gazowa	Piaseczno	piaseczyński
221	6.00	0.22	0.07404	Operator Gazociągów Przesyłowych GAZ-SYSTEM Sp. z o.o. Oddział w Rembeleszczyźnie	SRP Reguły-st. gazowa (obiekt nr 1)	Reguły	pruszkowski
222	6.00	0.22	0.02151	Operator Gazociągów Przesyłowych GAZ-SYSTEM Sp. z o.o. Oddział w Rembeleszczyźnie	SPR Sękocin-st. gazowa	Sękocin	pruszkowski
223	6.00	0.30	0.02431	Operator Gazociągów Przesyłowych GAZ-SYSTEM Sp. z o.o. Oddział w Rembeleszczyźnie	SPR Rokitno-st. gazowa (obiekt nr 2)	Rokitno Nowe	warszawski zachodni
224	12.00	0.25	0.02468	Operator Gazociągów Przesyłowych GAZ-SYSTEM Sp. z o.o. Oddział w Rembeleszczyźnie	SPR Słomczyn-st. gazowa (obiekt nr 3)	Słomczyn/k Konstancin Jeziorn	piaseczyński
225	6.00	0.22	0.00205	Operator Gazociągów Przesyłowych GAZ-SYSTEM Sp. z o.o. Oddział w Rembeleszczyźnie	SPR Sokolów-st. gazowa (obiekt nr 4)	Sękocin	pruszkowski
226	12.00	0.25	0.01445	MCTI Polska Sp z o.o. / AGUS innovation sp z o.o.)	Pass 20 f	Błonie	warszawski zachodni
227	12.00	0.25	0.38257	Spółdzielnia Mieszkaniowa "Ożarów"	Ożarowska 28	Ożarów Mazowiecki	warszawski zachodni
228	12.00	0.25	0.15542	Spółdzielnia Mieszkaniowa "Ożarów"	Obrońców Warszawy 1.2.3.4.5	Ożarów Mazowiecki	warszawski zachodni
229	12.00	0.25	0.00856	Nadarzyński Ośrodek Kultury	Poniatowskiego 42	Nadarzyn	pruszkowski
230	12.00	0.25	0.01405	Samodzielny Publiczny Zakład Opieki Zdrowotnej	Sitarskich 3	Nadarzyn	pruszkowski
231	12.00	0.25	0.04022	OSP Nadarzyn	Warszawska 15	Nadarzyn	pruszkowski
232	12.00	0.25	0.01291	Szkoła Podstawowa w Ruścu	Szkolna 20	Nadarzyn	pruszkowski
233	12.00	0.25	0.00132	Przedszkole Publiczne w Wolicy	Przedszkolna 2	Nadarzyn	pruszkowski
234	12.00	0.25	0.01666	Szkoła Podstawowa	Wola Krakowiańska 22	Wola Krakowiańska/k. Młochowa	pruszkowski

Nr	H [m]	D [m]	Emisja NO <sub>2</sub> [Mg/rok]	JEDNOSTKA	ADRES	MIEJSCOWOŚĆ	POWIAT
235	12.00	0.25	0.05425	Gimnazjum Publiczne im. Jana Pawła II	Żółwińska 41	Nadarzyn	pruszkowski
236	12.00	0.25	0.00984	Przedszkole Publiczne	Źródłana 3	Młochów	pruszkowski
237	12.00	0.25	0.01107	Szkoła Podstawowa	Mazowiecka 46	Młochów	pruszkowski
238	12.00	0.25	0.01719	Szkoła Podstawowa i Przedszkole Publiczne	Sitarskich 2	Nadarzyn	pruszkowski
239	12.00	0.25	0.00514	Ochotnicza Straż Pożarna	Mazowiecka 3	Młochów	pruszkowski
240	12.00	0.25	0.00774	URZĄD GMINY NADARZYN	Mszczonowska 19	Nadarzyn	pruszkowski
241	12.00	0.25	0.06524	DaimlerChrysler Automotive Polska Sp. z o.o.	Poznańska 345 (Centrum Logistyczne)	Ołtarzew	warszawski zachodni
242	12.00	0.25	0.10529	Zakład Usług Komunalnych przy Urzędzie Miasta i Gminy Błonie	Poniatowskiego 12b	Błonie	warszawski zachodni
243	12.00	0.30	0.00439	AZB Sp. z o. o.	chrobrego 1	Warszawa	piaseczyński
244	10.00	0.20	0.00289	SHIM-POL A.M. Borzymowski E. borzymowska sp. j.	Lubomirskiego 5	Izabelin	warszawski zachodni
245	13.00	0.25	0.07470	Everts-Pol Sp. z o.o.	Komorowska 35A	Nadarzyn	pruszkowski
246	5.00	0.22	0.00845	PGNiG S.A. W Warszawie Regionalny Oddział Przesyłu	CZAPLINEK St. Gazowa (obiekt nr 1)	CZAPLINEK St. Gazowa (obiekt nr 1)	piaseczyński
247	3.00	0.15	0.00310	PGNiG S.A. W Warszawie Regionalny Oddział Przesyłu	GASSY St. Gazowa (obiekt nr 127)	GASSY St. Gazowa (obiekt nr 127)	piaseczyński
248	14.00	0.50	0.02876	PGNiG S.A. W Warszawie Regionalny Oddział Przesyłu	JANKI St. Gazowa (obiekt nr 131)	JANKI St. Gazowa (obiekt nr 131)	pruszkowski
249	6.00	0.25	0.07065	PGNiG S.A. W Warszawie Regionalny Oddział Przesyłu	ŁOMIANKI St. Gazowa (obiekt nr 13)	ŁOMIANKI St. Gazowa (obiekt nr 13)	warszawski zachodni
250	7.00	0.22	0.01560	PGNiG S.A. W Warszawie Regionalny Oddział Przesyłu	MORY ul. Poznańska - St. Gazowa (	PIASECZNO st. Gazowa (obiekt nr 1)	warszawski zachodni
251	6.00	0.18	0.09133	PGNiG S.A. W Warszawie Regionalny Oddział Przesyłu	PIASECZNO st. Gazowa (obiekt nr 1)		piaseczyński
252	6.00	0.22	0.10022	PGNiG S.A. W Warszawie Regionalny Oddział Przesyłu	REGUŁY st. Gazowa (obiekt nr 142)	Michałowice - Reguły	pruszkowski
253	6.00	0.30	0.02954	PGNiG S.A. W Warszawie Regionalny Oddział Przesyłu	ROKITNO St. Gazowa (obiekt nr 143)	Błonie	warszawski zachodni
254	6.00	0.22	0.02994	PGNiG S.A. W Warszawie Regionalny Oddział Przesyłu	SĘKOCIN St. Gazowa (obiekt nr 144)	Raszyn	pruszkowski
255	14.00	0.50	0.08437	PGNiG S.A. W Warszawie Regionalny Oddział Przesyłu	SŁOMCZYN St. Gazowa (obiekt nr 14)	Konstancin - Jeziorna	piaseczyński
256	3.00	0.14	0.00537	PGNiG S.A. W Warszawie Regionalny Oddział Przesyłu	SOKOŁÓW St. Gazowa (obiekt nr 147)	Komorów	pruszkowski
257	14.00	0.50	0.00616	Jawoplast	Domaniew 75	Domaniew	pruszkowski
258	10.00	0.15	0.02665	McDonald's Polska Sp. z o.o.	pl. Szwedzki 1	Janki	pruszkowski
259	10.00	0.15	0.01814	McDonald's Polska Sp. z o.o.	Kościuszki 17	Pruszków	pruszkowski
260	10.00	0.15	0.01463	McDonald's Polska Sp. z o.o.	Al. Krakowska 10	Nadarzyn	pruszkowski
261	10.00	0.40	0.25324	AUCHAN Polska Sp. Z o.o.	Puławska 46	Piaseczno	piaseczyński
262	7.00	0.18	0.03852	Piekarnia Marek Jaskulski	Długa 22	Konstancin - Jeziorna	piaseczyński
263	10.00	0.20	0.19188	FROGOGLASS Sp. Z o.o.	Łazy. Wąska 3	Wólka Kosowska	piaseczyński
264	10.00	0.20	0.02803	Piekarnia Jadwiga Michałowska	Helenowska 1	Pruszków	pruszkowski
265	11.95	0.40	0.01792	Leroy Merlin Polska Spółka z o.o. Piaseczno	Puławska 46	Piaseczno	piaseczyński
266	10.50	0.25	0.08221	BT POLSKA Sp. z o.o.	Wiejska 4	Pruszków	pruszkowski
267	12.00	0.20	0.04575	P.P.H. Wader Woźniak Sp. z o.o.	Grodziska 22	Stara Wieś/k.Nadarzyn	pruszkowski

Nr	H [m]	D [m]	Emisja NO <sub>2</sub> [Mg/rok]	JEDNOSTKA	ADRES	MIEJSCOWOŚĆ	POWIAT
						a	
268	12.00	0.20	0.03715	Kaufland Polska Sp. Z o.o.	Okulickiego 10	Piaseczno	piaseczyński
269	12.00	0.20	0.01792	Siegwerk Polska Sp. Z o.o.	Łubna 60	Baniocha	piaseczyński
270	14.00	0.20	0.17485	Integracyjne Centrum Sportu Dydaktyczno Sportowe w Łomiankach	Staszica 2	Łomianki	warszawski zachodni
271	22.00	0.30	0.21624	WYŻSZE SEMINARIUM DUCHOWNE STOWARZYSZENIA APOSTOLSTWA KATOLICKIEGO	Kilińskiego 20	Ołtarzew	warszawski zachodni
272	10.00	0.20	0.06240	PIEKARNIA GRAIN- ZEL-POP P. Zeller & D. Popowski	Łąkowa 29	Łomianki	warszawski zachodni
273	10.00	0.20	0.00947	GP MACHINERY IZABELA SŁOWROŃSKA	Kolejowa 152	Łomianki	warszawski zachodni
274	10.00	0.20	0.03595	POLA SP. Z O.O.	Falenty Nowe 62	Falenty Nowe	pruszkowski
275	18.00	0.35	0.18252	PIEKARNIA CUKIERNIA A&K SP.J.	Wiejska 21	Otrębusy	pruszkowski
276	12.00	0.20	0.00390	ZAKŁAD USŁUGOWO-PRODUKCYJNY GALWAX Jan Sołtysiński	Żółwińska 21	Nadarzyn	pruszkowski
277	9.00	0.25	0.03325	P.P.H.U. "KONRAD" Sp. J. Bolesław Kalinowski. Małgorzata Kalinowska	Powstańców 73a	Błonie	warszawski zachodni
278	18.00	0.35	0.01827	AUTO-ŻOLIBORZ SP. Z O. O.	Kolejowa 16	Łomianki	warszawski zachodni
279	25.00	0.70	0.35455	CARLETTI POLSKA Sp. z o. o	Gordziałkowskiego 12	Pruszków	pruszkowski
280	7.00	0.20	0.00768	ZAKŁAD GARBARSKI M.I R. PIETRZYK	M. Świątkiewicz 39	Wólka Kosowska. Mroków	piaseczyński
281	13.00	0.30	0.01497	BANDI Wytwarzanie Artykułów Kosmetycznych	Raszyńska 34	Michałowice	pruszkowski
282	13.00	0.30	0.04935	LEK POLSKA Sp. z o.o.	Grunwaldzka 39A	Pruszków	pruszkowski
283	7.00	0.25	0.00512	CARLESTAM POLAND sp. z o. o.	St. Bodycha	Reguły k/Warszawy	pruszkowski
284	22.00	0.80	0.52480	WARSZAWSKI ROLNO-SPOŻYWCZY RYNEK HURTOWY S.A	Poznańska 98	Ożarów Maz.	warszawski zachodni
285	14.00	0.23	0.02804	OPTIMA RADIX S.A	Godebskiego 5	Janki	pruszkowski
286	12.00	0.25	0.31616	ATLAS Wytwórnia Klejów i Zapraw Budowlanych Grzelak i wspólnicy sp.j. (Skład Fabryczny Rusiec k/Nada	Al. Katowicka 213	Rusiec k/Nadarzyna	pruszkowski
287	12.00	0.25	0.01085	LEMARK Sp. z o. o.	Łódzka 40	Bramki	warszawski zachodni
288	7.00	0.18	0.06165	BISK S.A.	Julianowska 54/56	Piaseczno	piaseczyński
289	9.00	0.25	0.22208	Schenker Sp.z o.o.	Al. Kasztanowa 152	Młochów	pruszkowski
290	13.50	0.18	0.02105	URZĄD MIASTA I GMINY KONSTANCIN JEZIORNA	Warszawska 32	Konstancin- Jeziorna	piaseczyński
291	9.00	0.20	0.18632	STRAŻNICA-TOWARZYSTWO BIBLIJNE Zarejestrowany Związek Wyznanai Świadków Jechowy w Polsce	Warszawska 14	Nadarzyn	pruszkowski
292	10.00	0.20	0.02606	GENERAL PLASTICS SP. Z O. O.	Kolejowa 152	Łomianki	warszawski zachodni
293	7.60	0.40	0.00615	Telekomunikacja Polska S.A.	Leśna 42	Magdalenka	piaseczyński
294	7.60	0.40	0.00515	Telekomunikacja Polska S.A.	Błońska 1	Leszno	warszawski zachodni
295	7.50	0.20	0.02128	Telekomunikacja Polska S.A.	Tetmajera 1	Izabelin	warszawski zachodni
296	7.60	0.40	0.01541	Telekomunikacja Polska S.A.	Poniatowskiego 21	Raszyn	pruszkowski
297	7.60	0.40	0.00611	Telekomunikacja Polska S.A.	11 Listopada 2a	Piastów	pruszkowski
298	7.60	0.40	0.12222	INSTYTUT ENERGETYKI Jednostka Badawczo-Rozwojowa	Mory 8	Warszawa	warszawski zachodni
299	7.50	0.20	0.00321	De Ville Biotechnolog Agnieszka Kawałkowska	Miła 14	Raszyn-Rybie	pruszkowski
300	8.00	0.20	0.06510	ROWIŃSKI - WALDEMAJER Sp. z o.o.	Techniczna 5/7	Piaseczno	piaseczyński
301	7.50	0.20	0.00019	P.P.H. "FOLIOPAK"	Sękocińska 3	Piaseczno	piaseczyński
302	6.00	0.13	0.05288	Zakład Pralniczy EKO AGA Agnieszka Barszcz	Zarzewie 7	Nadarzyn	pruszkowski

Nr	H [m]	D [m]	Emisja NO <sub>2</sub> [Mg/rok]	JEDNOSTKA	ADRES	MIEJSCOWOŚĆ	POWIAT
303	13.85	0.20	0.13475	PEUGEOT POLSKA Sp. z o.o. Oddział w Warszawie	Al. Krakowska 7	Warszawa	pruszkowski
304	7.50	0.20	0.07324	DELTAPLAST POLAND Sp. z o.o.	Armii Krajowej 8	Piaseczno	piaseczyński
305	13.85	0.20	0.00170	TELE-FONIKA KABLE S.A.	Poznańska 129/133	Ożarów Maz.	warszawski zachodni
306	30.00	0.30	0.06555	Leroy Merlin Polska Spółka z o.o. Warszawa	Puławska 46	Piaseczno	piaseczyński
307	12.50	2.00	0.23654	MATEO Ireneusz Kozłowski	Brzezińska 2	Piaseczno	piaseczyński
308	12.50	2.00	0.00663	Gratis ART. Sp. z o.o.	Brzezińska 1	Piaseczno	piaseczyński
309	8.00	0.20	0.01560	BEJO ZADEN POLAND Sp. z o.o.	Rajdowa 40	Ożarów Maz.	warszawski zachodni
310	12.50	2.00	0.01226	TELESYSTEM MESKO Sp. z o.o.	Warszawska 51	Lubiczów	warszawski zachodni
311	6.00	0.20	0.01205	BETTIS POLAND Sp. z o.o.	Plac Zgody 6	Konstancin-Jeziorna	piaseczyński
312	18.00	0.45	0.20182	MTC POLSKA Sp. z o.o.	Traktowa 4	Pruszków	pruszkowski
313	6.50	0.15	0.01280	Przedsiębiorstwo Gospodarki Wodno-Ściekowej GEA-NOVA Sp. z o.o.	Gen. T. Kutrzeby 38	Stare Babice	warszawski zachodni
314	7.50	0.08	0.01972	JERONIMO MARTINS DYSTRYBUCJA SP. Z O. O.	Powstańców 18a	Błonie	warszawski zachodni
315	7.00	0.20	0.01249	DOW Polska Sp. z o.o.	Zacisze 1	Łązy/ k. Mrokowa	piaseczyński
316	8.00	0.25	0.03386	Stowarzyszenie Klub Sportowy GARO	Parkowa 1a	Wólka	warszawski zachodni
317	15.00	0.20	0.03264	Przedsiębiorstwo Produkcyjno Handlowe "POLAMP" - Warszawa Sp. z o. o.	Poznańska 165	Ożarów Maz.	warszawski zachodni
318	8.50	0.32	0.01263	SFM Filtry Łuczak s.j.	Grodziska 45	Stara Wieś/k. Nadarzyna	pruszkowski
319	8.50	0.32	0.00115	P.P.H.U TERMOTECHNIKA Bogusław Stankiewicz	Jarzębinowa 7	Pruszków	pruszkowski
320	11.00	0.15	0.04022	CRC CommunicAID Sp. zo.o.	Falencka 1	Janki	pruszkowski
321	12.00	0.18	0.01354	Editt Kosmetics M. Kłopotowski E Kłopotowska	Falencka 1a	Falenty Nowe	pruszkowski
322	8.50	0.32	0.00973	Editt Kosmetics M. Kłopotowski E Kłopotowska	Falencka 1a	Falenty Nowe	pruszkowski
323	8.50	0.32	0.00139	PPH „Inter Jupi” Piotr Kaniewski. Maria Kaniewska	Polna 22	Łomianki	warszawski zachodni
324	5.50	0.18	0.00896	AUTO Tabaczyński Stanisław Tabaczyński	Kolejowa 122	Łomianki	warszawski zachodni
325	20.00	5.00	0.34530	Spółdzielnia Mieszkaniowa Lokatorsko -Własnościowa	Literatów 8	Konstancin-Jeziorna	piaseczyński
326	20.00	5.00	0.26191	Spółdzielnia Mieszkaniowa Lokatorsko -Własnościowa	Sobieskiego 12 B	Konstancin-Jeziorna	piaseczyński
327	20.00	5.00	0.05202	Spółdzielnia Mieszkaniowa Lokatorsko -Własnościowa	Piłsudskiego 3a	Konstancin-Jeziorna	piaseczyński
328	7.00	0.20	0.01311	Sepczyński Sp. zo.o.	Poznańska 16/18	Mory	warszawski zachodni
329	7.00	0.20	0.00902	RADZIEMSKA RADZIEMSKA Wyrób Artykułów Chemii Gosp.	Ludowa 10	Łomianki	warszawski zachodni
330	10.00	0.25	0.00356	GUZZO Produkcja Guzików	Ks.Skorupki 13	Piastów	pruszkowski
331	4.00	0.08	0.00719	Gminne Przedsiębiorstwo Komunalne EKO - BABICE Sp.z o.o.	Kutrzeby 36	Stare Babice	warszawski zachodni
332	6.00	0.20	0.00199	ARC-MON s.c.	Cicha 7D	Raszyn	pruszkowski
333	6.00	0.20	0.01199	UNICOLOR S.A.	Kolejowa 16 A	Łomianki	warszawski zachodni
334	9.50	0.20	0.03341	Laboratorium Kosmetyczne Dr Irena Eris S.A. II (obiekt nr 2)	Armii Krajowej 12	Piaseczno	piaseczyński
335	10.00	0.20	0.01333	ELEKTROMECHANIKA FIRMA JANKIEWICZ Sp.J.	Jarzębinowa 9	Pruszków	pruszkowski
336	15.00	0.10	0.02759	PIEKARNIA Piekarnia Marek Grzelak	Boh. Puszczy Kampinoskiej 40	Leszno	warszawski zachodni



Nr	H [m]	D [m]	Emisja NO <sub>2</sub> [Mg/rok]	JEDNOSTKA	ADRES	MIEJSCOWOŚĆ	POWIAT
337	13.00	0.16	0.00290	"BIOMAK" Małgorzata i Sylwester Kielbowski	Słońskiego 13	Piastów	pruszkowski
338	15.00	0.10	0.01549	DAWIDCZYK S.C. Stanisław Dawidczyk.Krzysztof Dawidczyk	Rejonowa 29	Wólka Kosowska	piaseczyński
339	7.00	0.14	0.00237	Hurtownia Ogrodnicza Barbara Świętek	Pogodna 7	Pruszków	pruszkowski
340	8.00	0.20	0.00837	Komenda Stołeczna Policji	ul. GRN 62	Lesznowola	piaseczyński
341	8.00	0.20	0.00530	Komenda Stołeczna Policji	Komisariat Policji Izabelin	Izabelin	warszawski zachodni
342	8.00	0.20	0.00958	Komenda Stołeczna Policji	Grota Roweckiego	Góra Kalwaria	piaseczyński
343	8.00	0.20	0.00657	Komenda Stołeczna Policji	Komisariat Policji ul. Leśna 7	Brwinów	pruszkowski
344	8.00	0.20	0.02231	Komenda Stołeczna Policji	Komenda Powiatowa Policji ul .Pił	Piaseczno	piaseczyński
345	8.00	0.20	0.00720	Komenda Stołeczna Policji	Komisariat Policji ul. Niecała 19	Konstancin- Jeziorna	piaseczyński
346	8.00	0.20	0.01523	Komenda Stołeczna Policji	Ogrodowa 1	Konstancin- Jeziorna	piaseczyński
347	8.00	0.20	0.00443	Komenda Stołeczna Policji	Komisariat Policji Warszawska 13	Nadarzyn	pruszkowski
348	8.00	0.20	0.02601	Komenda Stołeczna Policji	Komisariat Policji Popiełuszki 24	Piastów	pruszkowski
349	8.00	0.20	0.00803	Komenda Stołeczna Policji	Komisariat Policji Al. Krakowska	Raszyn	pruszkowski
350	8.00	0.20	0.02697	Komenda Stołeczna Policji	KPP w Piasecznie ul. Kościelna 3	Piaseczno	piaseczyński
351	8.00	0.20	0.01391	Komenda Stołeczna Policji	Zalesie górne ul Koralowych Dębów	Piaseczno	piaseczyński
352	8.00	0.20	0.51150	Komenda Stołeczna Policji	Oddział Prewencji Policji Piaseczno	Piaseczno	piaseczyński
353	8.00	0.20	0.02058	Komenda Stołeczna Policji	Komenda Powiatowa Policji Łomianki	Łomianki	warszawski zachodni
354	8.00	0.20	0.01301	Komenda Stołeczna Policji	Komenda Powiatowa Policji Stare B	Stare Babice	warszawski zachodni
355	8.00	0.20	0.01371	Komenda Stołeczna Policji	Komenda Powiatowa Policji Łomianki	Łomianki	warszawski zachodni
356	11.00	0.30	0.00700	KREDYT BANK S.A.	Poniatowskiego 11	Raszyn	pruszkowski
357	13.50	0.23	0.13338	Państwowy Zespół Ludowy Pieśni i Tańca MAZOWSZE	Karolińska	Otrębusy	pruszkowski
358	12.20	0.35	0.03328	Inter IKEA Centre Polska S.A.	Pl. Szwedzki 3	Janki	pruszkowski
359	12.20	0.35	0.03328	Inter IKEA Centre Polska S.A.	Pl. Szwedzki 3	Janki	pruszkowski
360	12.20	0.40	0.03328	Inter IKEA Centre Polska S.A.	Pl. Szwedzki 3	Janki	pruszkowski
361	15.10	0.40	0.03328	Inter IKEA Centre Polska S.A.	Pl. Szwedzki 3	Janki	pruszkowski
362	15.10	0.40	0.03328	Inter IKEA Centre Polska S.A.	Pl. Szwedzki 3	Janki	pruszkowski
363	9.00	0.25	0.03328	Inter IKEA Centre Polska S.A.	Pl. Szwedzki 3	Janki	pruszkowski
364	9.00	0.25	0.00003	Inter IKEA Centre Polska S.A.	Pl. Szwedzki 3	Janki	pruszkowski
365	12.20	0.40	0.00034	Inter IKEA Centre Polska S.A.	Pl. Szwedzki 3	Janki	pruszkowski
366	9.00	0.22	0.01631	DRUKOBA Sp.z o.o.	3 Maja 76	Mościska	warszawski zachodni
367	9.00	0.22	0.01926	Urząd Miasta i Gminy Łomianki	Warszawska 115	Łomianki	warszawski

Nr	H [m]	D [m]	Emisja NO <sub>2</sub> [Mg/rok]	JEDNOSTKA	ADRES	MIEJSCOWOŚĆ	POWIAT
							zachodni
368	12.00	0.22	0.01405	INCO VERITAS S.A. Biuro Gospodarki Nieruchomościami	Lipowa 42	Pruszków	pruszkowski
369	12.00	0.23	0.04506	INCO VERITAS S.A. Biuro Gospodarki Nieruchomościami	Świetlicowa 7/9	Konstancin Jeziorna	piaseczyński
370	10.00	0.20	0.07419	INCO VERITAS S.A. Biuro Gospodarki Nieruchomościami	Estrady 9	Izabelin	warszawski zachodni
371	10.00	2.00	0.01319	Mazowiecka Spółka Gazownictwa Sp. z o.o. oddział Warszawa	Daszyńskiego 51	Pruszków	pruszkowski
372	10.00	2.00	0.01761	Mazowiecka Spółka Gazownictwa Sp. z o.o. oddział Warszawa	Stołeczna 4	Piaseczno	piaseczyński
373	18.00	0.30	0.07200	W&J Wiśniewski Sp. z o.o.	Mościska 3-go Maja 40	Izabelin	warszawski zachodni
374	18.00	0.30	0.00940	MARTOM Tomasz Wągradzki	Główna 53	Nowa Wieś k/Pruszkowa	pruszkowski
375	18.00	0.30	0.01270	KRUS	Towarowa 3b	Błonie	warszawski zachodni
376	18.00	0.30	0.01587	KRUS	Ludowa 7	Piaseczno	piaseczyński
377	18.00	0.30	0.02636	Ajent budynku Szkoleniowo-Hotelowego LEŚNA POLANA Krzysztof Pytka	Sękocin Las	Raszyn	piaseczyński
378	18.00	0.30	0.03788	Leroy Merlin Polska Sp. z o.o	Puławska 46	Piaseczno	piaseczyński
379	18.00	0.30	0.02847	WEKTOR mgr inż. Marek Gąsiorowski	Choinkowa 6	Głusków	piaseczyński
380	18.00	0.30	0.01536	luxmat Sp. z o.o.	Emaliowa 28	Warszawa	pruszkowski
381	18.00	0.30	0.13975	LABORATORIUM KOSMETYCZNE "JOANNA" S.J	Naftowa 9	Mościska	warszawski zachodni
382	18.00	0.30	0.17963	Gminny Ośrodek Sportu w Raszynie	Sportowa 30	Raszyn	pruszkowski
383	18.00	0.30	0.02247	Geoclima Sp. z o. o.	Warszawska 378	Łomianki	warszawski zachodni
384	18.00	0.30	0.01567	CULINAR Polska Sp. z o.o.	St. Bodycha 87	Reguły k/Warszawy	pruszkowski
385	18.00	0.30	0.01860	Towarzystwo Salezjańskie dom Zakonny pw. Św. Franciszka Salezego	Baczyńskiego 1A	Łomianki	warszawski zachodni
386	18.00	0.30	0.00087	M.K. Wróbel S. C. /było baccara/	Piwna 1	Jawczyce	warszawski zachodni
387	18.00	0.30	0.10795	Baccara Sp. z o.o.	Piwna 3	Jawczyce	warszawski zachodni
388	18.00	0.30	0.01247	Centrum Promocji Kadr Sp. z o.o.	Głowackiego 3/5	Konstancin Jeziorna	piaseczyński
389	18.00	0.30	0.32511	ZAP Sznajder Batterien S.A.	Warszawska 47	Piastów	pruszkowski
390	18.00	0.30	0.14348	ARNIE A.R. Niewiadomscy Sp. J.	Przyjaźni 42	Warszawa	pruszkowski
391	12.00	0.40	0.00849	AUTO ADAMSKI	Graniczna 4b	Łomianki	warszawski zachodni
392	12.00	0.40	0.00531	PLOH Sp. z o.o.	Mizikowskiego 7	Stare Babice	warszawski zachodni
393	8.50	0.18	0.12059	ALTMASER sp. z o.o.	Julianowska 61	Piaseczno	piaseczyński
394	13.00	0.30	0.01894	Gościńiec MARGO	Al. Krakowska 20B	Raszyn	pruszkowski
395	17.00	0.70	0.08320	PIEKARNIA "ZALESIE"	Dworska 1	Piaseczno-Wólka Kozodawska	piaseczyński
396	21.00	0.11	0.14860	Pruszkowska Spółdzielnia Mieszaniowa	Bolesława Prusa 86	Pruszków	pruszkowski
397	23.00	0.13	0.00931	"Dom Bianco" Sp. z o. o.	Al. Krakowska 5	Raszyn	pruszkowski
398	24.00	0.14	0.01119	"JAWA" Wyszowski Bartłomiej	Graniczna 25A	Nowa Iwiczna	piaseczyński
399	28.00	0.18	0.00746	AKCYDENS ZAKŁAD POLIGRAFICZNY Adam i Leonard Cichoccy Sp.J.	Pocztowa 5	Izabelin	warszawski zachodni
400	29.00	0.19	0.24926	CENTRUM REHABILITACJI im. prof. M. Weissa "STOCER" Samodzielny Publiczny Zakład Opieki Zdrowotnej	Długa 40/42	Konstancin Jeziorna	piaseczyński
401	30.00	0.20	0.02932	CENTRUM REHABILITACJI im. prof. M. Weissa "STOCER" Samodzielny Publiczny Zakład Opieki Zdrowotnej	Chopina 16	Konstancin Jeziorna	piaseczyński
402	31.00	0.21	0.88815	CENTRUM REHABILITACJI im.prof. M. Weissa "STOCER" Samodzielny	Wierzejewskiego 12	Konstancin Jeziorna	piaseczyński

Nr	H [m]	D [m]	Emisja NO <sub>2</sub> [Mg/rok]	JEDNOSTKA	ADRES	MIEJSCOWOŚĆ	POWIAT
				Publiczny Zakład Opieki Zdrowotnej			
403	42.00	0.32	0.01321	MCR CORPORATION Janina Mincer	Kościuszki 37	Michałowice	pruszkowski
404	12.00	0.20	0.01728	ANTAP Grupa	Raławicka 30	Łomianki	warszawski zachodni
405	12.00	0.20	0.00374	NC. ART Sp z o.o.	Lazurowa 10	Sękocin Stary /k Raszyna	pruszkowski
406	12.00	0.20	0.01143	GlaxoSmithKline Pharmaceuticals S.A.	Ożarowska	Duchnice	warszawski zachodni
407	12.00	0.20	0.03006	Zakład Mechaniczny BIZON	Julianowska 35	Piaseczno	piaseczyński
408	12.00	0.20	0.01075	WAKO ODLEWNIA METALI	Grunwaldzka 25 a	Pruszków	pruszkowski
409	38.00	0.80	0.03744	HUTA SZKŁA KWARCOWEGO "Juropol" Sp. z o. o.	Poznańska 165	Ożarów Maz.	warszawski zachodni
410	13.00	0.60	0.05217	CLEMATIS Sz. Marczyński. W. Piotrowski	Duchnicka 27	Pruszków	pruszkowski
411	13.00	0.60	0.06060	ASMET Artykuły Metalowe Andrzej Sajnaga	Al. Jerozolimskie 280	Reguły	pruszkowski
412	13.00	0.60	0.00422	Specjalistyczne Gospodarstwo Ogrodnicze Maciej Norwa	Staszica 44	Piaseczno	piaseczyński
413	40.00	0.80	0.19148	Centrum Biznesu Ożarów Sp. z o.o. (w upadłości)	Ożarowska 40/42	Ożarów Mazowiecki	warszawski zachodni
414	40.00	0.80	0.19148	Centrum Biznesu Ożarów Sp. z o.o. (w upadłości)	Ożarowska 40/42	Ożarów Mazowiecki	warszawski zachodni
415	40.00	0.80	0.19148	Centrum Biznesu Ożarów Sp. z o.o. (w upadłości)	Ożarowska 40/42	Ożarów Mazowiecki	warszawski zachodni
416	10.00	0.20	0.04006	GMINA RASZYN	Szkolna 2a	Raszyn	pruszkowski
417	10.00	0.20	0.04006	GMINA RASZYN	Godebskiego 1a	Raszyn	pruszkowski
418	10.00	0.20	0.04006	GMINA RASZYN	Sportowa 1a	Raszyn	pruszkowski
419	10.00	0.20	0.04006	GMINA RASZYN	Al. Hrabaska 2	Falenty	pruszkowski
420	18.00	0.20	0.20666	Miejskie Przedsiębiorstwo Wodociągów i Kanalizacji w Błoniu Sp. z o.o.	Towarowa 5	Błonie	warszawski zachodni
421	18.00	0.20	0.02906	Inter Stal Centrum Sp. z o. o.	Kolejowa 291	Dziekanów Polski	warszawski zachodni
422	18.00	0.20	0.01848	CILIBRA Janusz Karpiński	Świerkowa 14	Pruszków	pruszkowski
423	14.00	2.00	0.12738	Narodowy Bank Polski - Ośrodek Szkoleniowy	Białej Brzozy 7	Zalesie Górne	piaseczyński
424	14.00	2.00	0.03353	AUTO WIMAR CENTRUM sp. z o.o.	Al. Jerozolimskie 249 B	Michałowice Opacz Kolonia	pruszkowski
425	14.00	2.00	0.04911	PIEKARNIA S.C. Włodzimierz i Halina Marczyńscy	Dworcowa 32b	Piastów	pruszkowski
426	14.00	2.00	0.25296	Instytut Hodowli i Aklimatyzacji Roślin w Radzikowie oddział w Młochowie	Platanowa 19	Młochów	pruszkowski
427	14.00	2.00	0.02137	Master Service Zygmunt Rączka A.S.O. Hyundai WS-223	Sadowa 7	Sękocin Nowy	pruszkowski
428	14.00	2.00	0.08709	Piekarnia Jutrzenka Edward i Krzysztof Maroszek	Zielona 5	Piaseczno	piaseczyński
429	14.00	2.00	0.05446	Piekarnia Wzorowa Cz. Wojciechowski i Syn Sp. J.	Sierakowskiego 17	Piaseczno	piaseczyński
430	14.00	2.00	0.05118	Huta SZKŁA .. Karolina" W i F Różalski. K. Choińska	Starowiejska 15	Sękocin Stary	pruszkowski
431	14.00	2.00	0.07046	Schwarz pharma Sp. z o.o.	Dolna 21	Łomianki	warszawski zachodni
432	14.00	2.00	0.00625	Berling centrum Chłodnictwa Sp.J	Krakowska 80A	Stefanowo	piaseczyński
433	14.00	2.00	0.00625	Berling centrum Chłodnictwa Sp.J	Krakowska 80A	Stefanowo	piaseczyński
434	14.00	2.00	0.03080	Specjalny Ośrodek Szkolno Wychowawczy	Sochaczewska 4	Julinek	warszawski zachodni
435	8.00	0.60	0.01608	Gminne Przedsiębiorstwo Wodociągów i Kanalizacji Izabelin "Mokre Łąki" Sp. z o.o.	Mokre Łąki (Oczyszczalnia Ścieków)	Truskaw	warszawski zachodni
436	8.00	0.40	0.02432	Urząd Gminy	Wojska Polskiego 21	Leszno	warszawski zachodni
437	8.00	0.40	0.01818	Publiczne Przedszkole	Polna 22	Leszno	warszawski zachodni

Nr	H [m]	D [m]	Emisja NO <sub>2</sub> [Mg/rok]	JEDNOSTKA	ADRES	MIEJSCOWOŚĆ	POWIAT
438	8.00	0.40	0.02688	Zespół Sportowo-Rekreacyjny	Szkolna 10	Leszno	warszawski zachodni
439	8.00	0.40	0.02330	Zespół Szkół Publicznych	Leśna 13	Leszno	warszawski zachodni
440	8.00	0.40	0.03608	ACTION S.A.	Dawidowska 10	Zamienie	piaseczyński
441	8.00	0.40	0.05312	CHODZEŃ Spółka Jawna	Puławska 52	Piaseczno	piaseczyński
442	8.00	0.40	0.00940	UPS Polska Sp. z o.o.	Al. Krakowska 190a	Łazy	piaseczyński
443	8.00	0.40	0.00662	BLACHARSTWO - MECHANIKA POJAZDOWA mgr inż.. Krzysztof Hinderer	Al. Krakowska 4	Sękocin Nowy	pruszkowski
444	8.00	0.40	0.01032	Galwanizernia "GALZET" Marek Zatorski	Grunwaldzka 25 a	Pruszków	pruszkowski
445	8.00	0.40	0.01340	AUTO ŻOLIBORZ Sp. z o.o.	Kolejowa 16a	Łomianki	warszawski zachodni
446	12.00	0.40	0.11537	Zarząd Zasobów Mieszkaniowych MSWiA	Dominikańska 2/4	Góra Kalwaria	piaseczyński
447	12.00	0.40	0.07894	Zarząd Zasobów Mieszkaniowych MSWiA	ks. Sajny 1A	Góra Kalwaria	piaseczyński
448	12.00	0.40	0.02115	Zarząd Zasobów Mieszkaniowych MSWiA	Armii Krajowej 4	Góra Kalwaria	piaseczyński
449	12.00	0.40	0.23880	Zarząd Zasobów Mieszkaniowych MSWiA	Linin 31	Góra Kalwaria	piaseczyński
450	12.00	0.40	0.03013	Iraklis Sp. z o.o.	Kamelskiego 9	Nowa Wieś	pruszkowski
451	12.00	0.40	0.08840	ALURAL Sp. z o. o.	Gen. L. Okulickiego 12A	Piaseczno	piaseczyński
452	12.00	0.30	0.00393	GAL-STAN s.c. inż. S. Szczepanik. I. Panasewicz. M. Szczepanik	Środkowa 53	Opacz Kolonia	pruszkowski
453	12.00	0.30	0.01689	Sklep Meblowy Black Red White	Al. Krakowska 2	Warszawa	pruszkowski
454	12.00	0.30	0.09691	Webasto Petemar Sp. z o. o.	Warszawska 205/219	Łomianki	warszawski zachodni
455	12.00	0.30	0.05997	Gimnazjum Nr 1 w Raszynie	Unii Europejskiej 1	Raszyn	pruszkowski
456	12.00	0.30	0.01159	MEGRAF Zakład Wydawniczo - Poligraficzny	E. Orzeszkowej 1	Brwinów	pruszkowski
457	12.00	0.30	0.01965	Curtis Development Sp. z o.o.	Konstancin Jeziorna	Konstancin Jeziorna	piaseczyński
458	12.00	0.30	0.05331	GRAF M. Chłosta. J. Wolska i Sk-a. Sp. J	Armii Krajowej 11	Pruszków	pruszkowski
459	10.00	0.20	0.02109	MEDLAB Products Sp. z o.o.	Gałczyńskiego 8	Raszyn	pruszkowski
460	40.00	0.60	1.13715	BROWAR JABŁONOWO L. Buksowicz. H. Buksowicz. W. Parol Sp. J.	Al. Krakowska 77	Jabłonowo	piaseczyński
461	7.00	0.20	0.00532	AKS S.Czuba. K.Boruta Sp.J.	Al. Jerozolimskie 313	Michałowice	pruszkowski
462	7.00	0.20	0.00494	BINOKL E.Prasol	Al. Krakowska 83	Jabłonowo	piaseczyński
463	7.00	0.20	0.00599	STEFPOL J.Darczuk. E.Darczuk Sp.J.	Puławska 32B	Piaseczno	piaseczyński
464	10.00	0.20	0.24381	ASO FIAT T.Jankowski	Raszyńska 25	Raszyn	pruszkowski
465	30.00	0.40	0.49037	Orco Fund Retail Sp. z o.o.	Ożarowska 40/42	Duchnice	warszawski zachodni
466	30.00	0.50	0.87704	Urząd Miasta i Gminy Ożarów Mazowiecki	Kolejowa 2	Ożarów Maz.	warszawski zachodni
467	24.00	6.00	0.60327	SMURFIT KAPPA POLSKA SP. ZO. O.	Groblowa 10	Pruszków	pruszkowski
468	8.00	0.20	0.00448	BARGO Sp. z o.o. Dziekanów Polski	Kolejowa 223	Dziekanów Polski	warszawski zachodni
469	8.00	0.20	0.01254	PZ Cormay S.A.	Wiosenna 22	Łomianki	warszawski zachodni
470	8.00	0.20	0.00314	Tropic P.H J. Jurek	Bugaj 11	Koczargi Nowe	warszawski zachodni
471	12.00	0.30	0.03191	TB Truck & Trailer Serwis Sp. z o.o.	Katowicka 40	Wolica	pruszkowski
472	12.00	0.30	0.01899	Urząd Skarbowy w Piasecznie	Czajewicza 2/4	Piaseczno	piaseczyński
473	12.00	0.30	0.00412	PERITUS Z. Konarzycki	Poznańska 198	Ożarów Maz.	warszawski zachodni
474	12.00	0.30	0.00454	P.P.H. OMNIGENA M.Kochanowski. K.Kochanowska Sp.J	Kościuszki 2	Ożarów Maz.	warszawski zachodni
475	12.00	0.30	0.01193	EP Komierowscy Sp.J.	Julianowska 35	Piaseczno	piaseczyński
476	12.00	0.30	0.01592	Gminne Przedszkole nr 4	Oborska 2	Konstancin Jeziorna	piaseczyński

Nr	H [m]	D [m]	Emisja NO <sub>2</sub> [Mg/rok]	JEDNOSTKA	ADRES	MIEJSCOWOŚĆ	POWIAT
477	12.00	0.30	0.02777	Zespół Szkół Nr 4	Wilanowska 218	Słomczyn	piaseczyński
478	17.00	0.40	0.13334	Gminna Szkoła Podstawowa nr 3	Szkolna 7	Konstancin Jeziorna	piaseczyński
479	25.00	0.40	0.10000	Zespół Szkół nr 3	Bielawska 57	Konstancin Jeziorna	piaseczyński
480	25.00	0.40	0.17210	EWT Truck & Trailer Polska Sp. z o.o.	Poznańska 339	Ołtarzew	warszawski zachodni
481	25.00	0.40	0.33636	Venture Industries Sp. z o.o.	Mokra 27	Kielpin	warszawski zachodni
482	8.00	0.10	0.02690	URZĄD GMINY NADARZYN	Mszczonowska 19	Nadarzyn	pruszkowski
483	8.00	0.10	0.02212	Piekarnia Leszek Jaskulski	Prusa 11	Konstancin Jeziorna	piaseczyński
484	8.50	0.35	0.00256	AUTO MAGNUS	19 kwietnia 65	Raszyn	pruszkowski
485	8.50	0.35	0.00733	P.H.U. Auto Jarzębowski s.c. A. Figurska. S. Figurski	Al..Krakowska 10	Raszyn	pruszkowski
486	8.50	0.35	0.02106	Instytut Rybactwa Śródlądowego w Olsztynie. Zakład Rybactwa Stawowego i Rybactwa Rzecznego w Żabieńc	Główna 48	Piaseczno	piaseczyński
487	8.50	0.35	0.58549	GLASSKOP J. Koperski	Brzozowa 7b	Nadarzyn	pruszkowski
488	15.00	4.00	0.13850	JAKON Przedsiębiorstwo Usługowe	Armii Krajowej 2	Piaseczno	piaseczyński
489	8.50	0.35	0.11328	PIEKARNIA Czubak i S-ka Wł. Czubak Sp.J.	Łąkowa 46	Łomianki	warszawski zachodni
490	8.50	0.35	0.19545	Instytut Przemysłu Gumowego "STOMIL"	Harcerska 30	Piastów	pruszkowski
491	15.00	0.30	0.05773	Spółdzielnia Mieszkaniowa Lokatorsko Własnościowa	Piłsudskiego 3a	Konstancin- Jeziorna	piaseczyński
492	15.00	0.30	0.30130	Spółdzielnia Mieszkaniowa Lokatorsko Własnościowa	Sobieskiego 2	Konstancin- Jeziorna	piaseczyński
493	15.00	0.30	0.11944	Spółdzielnia Mieszkaniowa Lokatorsko Własnościowa	Narożna 2	Konstancin- Jeziorna	piaseczyński
494	15.00	0.30	0.40639	Spółdzielnia Mieszkaniowa Lokatorsko Własnościowa	Literatów 8	Konstancin- Jeziorna	piaseczyński
495	15.00	0.30	0.05018	Instytut Genetyki i Hodowli Zwierząt PAN	Postępu 1	Jastrzębiec	pruszkowski
496	15.00	0.30	0.05933	PIEKARNIA "U TEODORA" B. Stawicka. M. Stawicki	Bohaterów Warszawy 18	Pruszków	pruszkowski
497	5.50	0.34	0.01900	Szkoła Podstawowa w Kostowcu	Florentyny Dymman	Kostowiec	pruszkowski
498	10.00	0.20	0.00319	MAGMAR W. Śladowska	Wilsona 52	Brwinów	pruszkowski
499	15.00	0.15	0.15451	ASG-PL Sp. z o.o.	Nadrzeczna 7 C	Wólka Kosowska	piaseczyński
500	18.00	0.15	0.07680	JW. Logistics Sp. z o.o.	Warszawska 448	Zielonki	warszawski zachodni
501	18.00	0.15	0.00499	OFFDRUK A. Kazimierzczuk	Wiślana	Łomianki	warszawski zachodni
502	18.00	0.15	0.01109	Elektronika Jacek Grabowski	Puławska 31	Piaseczno	piaseczyński
503	18.00	0.15	0.18892	Centrum Badań Ekologicznych P.A.N.	M. Konopnickiej 1	Dziekanów Leśny	warszawski zachodni
504	21.00	0.20	0.09290	Eveline Cosmetics S. A.	Żytia 19	Lesznowola	piaseczyński
505	19.00	0.15	0.04976	Piekarnia Bogdan Podlewski	Potulickiego 7	Pruszków	pruszkowski
506	12.00	0.20	0.00237	Apteka Ogólnodostępna TYP A z. Kocerba	Piłsudskiego 32	Piastów	piaseczyński
507	12.00	0.20	0.01411	P.PU. Poczta polska CIOR ter. Zarząd nieruchomości	Warszawska 258	Łomianki	warszawski zachodni
508	15.00	0.25	0.05444	Michelin Polska s.a.	Przejazdowa 22c	Parzniew	pruszkowski
509	12.00	0.20	0.01102	BOLIN S.C.	Brukowa 14	Łomianki	warszawski zachodni
510	11.00	0.20	0.00340	INDOPOL EX-IM	Kosmowska 41	Borzęcin Duży	warszawski zachodni
511	11.00	0.20	0.00585	Corral Janusz Belcarz	Warszawska 74	Blizne Jasińskiego	warszawski zachodni
512	11.00	0.20	0.00502	Polplast S.C.	Kościuszki 5	Łomianki	warszawski zachodni

Nr	H [m]	D [m]	Emisja NO <sub>2</sub> [Mg/rok]	JEDNOSTKA	ADRES	MIEJSCOWOŚĆ	POWIAT
513	15.00	0.25	0.08576	Międzynarodowe Centrum Słuchu i Mowy instytutu fizjologii i patologii mowy	Mokra 17	Kajetany	pruszkowski
514	13.00	0.18	0.01356	Serwis Box bis h. Ulszczak	Energetyczna 12	Piaseczno	piaseczyński
515	11.00	0.20	0.00697	Zakład Usług Energetycznych i Komunikacyjnych grupa ZUE S.A.	Orzechowa 2	Magdalenka	piaseczyński
516	11.00	0.20	0.01883	Multidekor	Jerozolimskie 300	Reguły	pruszkowski
517	12.00	0.25	0.00676	Komenda Stołeczna Policji	Oszkiela 4	Tarczyn	piaseczyński
518	11.00	0.20	0.00307	Komenda Stołeczna Policji			pruszkowski
519	14.00	2.00	0.04918	Specjalny Ośrodek Szkolno Wychowawczy	Sochaczewska 4	Leszno	warszawski zachodni
520	34.00	1.30	27.28546	BSO Polska S.A. (Cukrownia "GLINOJECK")	Leśna 1	Głinojeck	ciechanowski
521	40.00	0.45	4.59893	BSO Polska S.A. (Cukrownia "GLINOJECK")	Leśna 1	Głinojeck	ciechanowski
522	30.00	0.25	1.28017	BSO Polska S.A. (Cukrownia "GLINOJECK")	Leśna 1	Głinojeck	ciechanowski
523	24.00	0.20	0.00823	BSO Polska S.A. (Cukrownia "GLINOJECK")	Leśna 1	Głinojeck	ciechanowski
524	40.00	0.30	0.98397	BSO Polska S.A. (Cukrownia "GLINOJECK")	Leśna 1	Głinojeck	ciechanowski
525	7.00	0.20	0.00587	Ciechanowskie Zakłady Drobiarskie "CEDROB" S.A.	Płocka 5	Ciechanów	ciechanowski
526	7.00	0.20	0.00587	Ciechanowskie Zakłady Drobiarskie "CEDROB" S.A.	Płocka 5	Ciechanów	ciechanowski
527	7.00	0.20	0.00587	Ciechanowskie Zakłady Drobiarskie "CEDROB" S.A.	Płocka 5	Ciechanów	ciechanowski
528	22.00	0.90	11.11200	DELITISSUE Sp. z o.o. w Ciechanowie	Mleczarska 31	Ciechanów	ciechanowski
529	12.80	1.00	11.11200	DELITISSUE Sp. z o.o. w Ciechanowie	Mleczarska 31	Ciechanów	ciechanowski
530	20.00	0.80	1.06400	DELTA-PRID Sp. z o.o. Ciechanów	Mazowiecka 9	Ciechanów	ciechanowski
531	6.25	0.61	0.08976	Fabryka Narzędzi FANAR w Ciechanowie	Płocka 11	Ciechanów	ciechanowski
532	22.50	1.40	1.89709	METALTECH-Piasecki sc Zakłady Mechaniczne w Ciechanowie	Niechodzka 13	Ciechanów	ciechanowski
533	13.20	3.40	94.48363	SGT EuRoPol GAZ s.a.	Stanów Zjednoczonych 61	Warszawa	ciechanowski
534	12.00	0.25	0.20212	SGT EuRoPol GAZ s.a.	Stanów Zjednoczonych 61	Warszawa	ciechanowski
535	8.00	0.20	0.00016	Zakład Komunikacji Miejskiej Sp. z o.o. w Ciechanowie	Gostkowska 83	Ciechanów	ciechanowski
536	20.00	0.50	0.00029	Zakład Komunikacji Miejskiej Sp. z o.o. w Ciechanowie	Gostkowska 83	Ciechanów	ciechanowski
537	14.00	0.80	0.20899	PPHO POLHILD	05-230	Sienkiewiczza	legionowski
538	7.00	0.55	0.00033	Przedsiębiorstwo Produkcji Urządzeń Dźwigowych "DŹWIGPOL" S.A. w Mławie	Wojska Polskiego 3	Mława	mławski
539	12.00	0.25	0.00837	Zakład Mięсны Strzegowo Sp.J.	Słowackiego 24	Strzegowo	mławski
540	12.00	0.25	0.01107	Zakład Mięсны Strzegowo Sp.J.	Słowackiego 24	Strzegowo	mławski
541	4.00	0.10	0.00024	ADAL Sp. z o.o. Adamówek	Adamówek	Adamówek	nowodworski
542	49.50	0.90	0.32710	Cegielnia Kosewo	Kosewo	Kosewo	nowodworski
543	10.00	0.38	10.41500	NOWAKOWSKI-PIEKARNIE Sp. z o.o. w Nowym Dworze Mazowieckim	Przemysłowa 1	Nowy Dwór Mazowiecki	nowodworski
544	9.00	0.20	0.02699	Przetwórstwo Mięсны LUKULLUS W. Szymański w Nowym Dworze Mazowieckim. Zakład Produkcyjny MICHAŁÓW	Słowackiego 7A	Nowy Dwór Mazowiecki	nowodworski
545	6.00	1.10	5.01457	Reckitt Benckiser (Poland) S.A. w Nowym Dworze Mazowieckim	Okunin 1	Nowy Dwór Mazowiecki	nowodworski
546	22.00	0.90	2.41200	Cegielnia Mechaniczna St. Morawski i S-ka w Arcelinie	Arcelin	Arcelin	płoński
547	11.00	0.30	0.03080	Elanders Polska Sp. z o.o. w Płońsku	Mazowiecka 2	Płońsk	płoński
548	11.00	0.30	0.20197	Elanders Polska Sp. z o.o. w Płońsku	Mazowiecka 2	Płońsk	płoński
549	9.00	0.20	0.17912	LU POLSKA Sp. z o.o. w Warszawie Zakład w Płońsku	Redutowa 9/23	Warszawa	płoński

Nr	H [m]	D [m]	Emisja NO <sub>2</sub> [Mg/rok]	JEDNOSTKA	ADRES	MIEJSCOWOŚĆ	POWIAT
550	9.00	0.20	0.10294	LU POLSKA Sp. z o.o. w Warszawie Zakład w Płońsku	Redutowa 9/23	Warszawa	płoński
551	9.00	0.20	0.14752	LU POLSKA Sp. z o.o. w Warszawie Zakład w Płońsku	Redutowa 9/23	Warszawa	płoński
552	9.00	0.20	0.18570	LU POLSKA Sp. z o.o. w Warszawie Zakład w Płońsku	Redutowa 9/23	Warszawa	płoński
553	9.00	0.20	0.15156	LU POLSKA Sp. z o.o. w Warszawie Zakład w Płońsku	Redutowa 9/23	Warszawa	płoński
554	9.00	0.20	0.11911	LU POLSKA Sp. z o.o. w Warszawie Zakład w Płońsku	Redutowa 9/23	Warszawa	płoński
555	3.50	0.20	0.00375	MIĘSO. Wędliny. usługi i produkcja W. Łapiński	Strachówko 20	Strachówko 20	płoński
556	10.00	0.80	0.96438	Przedsiębiorstwo Robót Drogowo-Mostowych Sp. z o.o. w Płońsku	Kwiatowa 28	Płońsk	płoński
557	11.00	0.25	0.35473	Przedsiębiorstwo Robót Drogowo-Mostowych Sp. z o.o. w Płońsku	Kwiatowa 28	Płońsk	płoński
558	30.00	0.70	2.78012	Wytwarzanie Wyrobów Ceramiki Budowlanej s.c. J.Berger w Szerominku	Szerominek	Szerominek	płoński
559	20.00	0.80	0.65060	DELTA-PRID Sp. z o.o. Ciechanów	Mazowiecka 9	Ciechanów	pułtuski
560	4.00	0.20	0.46378	Drogi i Mosty Jan Kaczmarczyk. Kacice	Kacice	Kacice	pułtuski
561	7.00	0.25	0.00482	LENARCIK Zakład Rzeźniczo-Masarski w m. Gotardy	Gotardy	Gotardy	pułtuski
562	7.00	0.25	0.00716	LENARCIK Zakład Rzeźniczo-Masarski w m. Gotardy	Gotardy	Gotardy	pułtuski
563	5.00	0.34	0.00358	LENARCIK Zakład Rzeźniczo-Masarski w m. Gotardy	Gotardy	Gotardy	pułtuski
564	20.00	0.80	1.72180	Zakład Ceramiki Budowlanej K. Karolczak Drwały	Drwały	Drwały	pułtuski
565	6.50	0.44	0.00661	Zakład Przetwórstwa Mięsnego s.c. A. Szczerba. H. Szczerba w Winnicy	Winnica	Winnica	pułtuski
566	20.00	0.80	0.44521	Przedsiębiorstwo Robót Inżynieryjno-Drogowych Spółka z o.o. Działdowo tel. (0-23) 697-22-30	Lidzbarska 31	Działdowo	żuromiński
567	8.00	0.30	0.16332	Przedsiębiorstwo Robót Inżynieryjno-Drogowych Spółka z o.o. Działdowo tel. (0-23) 697-22-30	Lidzbarska 31	Działdowo	żuromiński
568	14.00	0.50	0.17000	Zakład Rzeźniczo-Wędliniarski MASARNIA Sp.J. w Bieżuniu	Borek 36A	Biezuń	żuromiński
569	30.00	0.80	0.53700	Browar "CIECHANÓW" Sp. z o.o. w Ciechanowie	Kilińskiego 8	Ciechanów	ciechanowski
570	6.70	0.30	0.01915	BUDMAT AUTO 2 Sp. z o.o. (dawny SERVMOT)	Sońska 2	Ciechanów	ciechanowski
571	6.70	0.30	0.01915	BUDMAT AUTO 2 Sp. z o.o. (dawny SERVMOT)	Sońska 2	Ciechanów	ciechanowski
572	25.00	0.40	1.45857	Ciechanowskie Zakłady Drobiarskie CEDROB S.A. w Ciechanowie	Płocka 5	Ciechanów	ciechanowski
573	25.00	0.40	0.80991	Ciechanowskie Zakłady Drobiarskie CEDROB S.A. w Ciechanowie	Płocka 5	Ciechanów	ciechanowski
574	13.00	0.18	0.16432	HENKEL TEROSON AUTOMOTIVE POLSKA Sp. z o.o. w Ciechanowie	Chabrowa 3	Ciechanów	ciechanowski
575	24.50	0.50	0.11217	ILAS POLONIA S.A. (Ciechanowska Spółdzielnia Mleczarska)	Mleczarska 4	Ciechanów	ciechanowski
576	24.50	0.60	0.95331	ILAS POLONIA S.A. (Ciechanowska Spółdzielnia Mleczarska)	Mleczarska 4	Ciechanów	ciechanowski
577	8.00	0.14	0.00713	Jarzyński-Auto Serwis Sp. z o.o.	Kasprzaka 5	Ciechanów	ciechanowski
578	15.00	0.20	0.02079	Kasa Rolniczego Ubezpieczenia Społecznego O/R w Ciechanowie	Sienkiewicza 81	Ciechanów	ciechanowski
579	10.60	0.25	0.02121	METALTECH Piasecki S.A. w Czosnowie Oddział w Ciechanowie	Niechodzka 13	Ciechanów	ciechanowski
580	10.60	0.25	0.01006	METALTECH Piasecki S.A. w Czosnowie Oddział w Ciechanowie	Niechodzka 13	Ciechanów	ciechanowski
581	11.50	0.30	0.00440	METALTECH Piasecki S.A.	Niechodzka 13	Ciechanów	ciechanowski

Nr	H [m]	D [m]	Emisja NO <sub>2</sub> [Mg/rok]	JEDNOSTKA	ADRES	MIEJSCOWOŚĆ	POWIAT
				w Czosnowie Oddział w Ciechanowie			
582	10.00	0.25	1.41196	METALTECH-PIASECKI SJ. w Czosnowie. Oddział w Ciechanowie	Niechodzka 13	Ciechanów	ciechanowski
583	6.00	0.50	0.02888	Operator Gazociągów Przemysłowych GAZ SYSTEM S.A.	SRP Ciechanów-o. 164	Nieporęt	ciechanowski
584	14.00	0.45	0.03250	PKP S.A. CENTRALA	Sienkiewicza 25	Ciechanów	ciechanowski
585	18.00	0.50	0.10990	Produkcyjno-Handlowa Spółdzielnia "Samopomocy" w Ciechanowie	Śmiecińska 9	Ciechanów	ciechanowski
586	120.00	3.00	110.0028 1	PEC w Ciechanowie Sp. z o.o.	Tysiąclecia 18	Ciechanów	ciechanowski
587	6.00	0.18	0.01737	PEC w Ciechanowie Sp. z o.o.	Ceramiczna 6	Ciechanów	ciechanowski
588	12.50	0.20	0.01724	PEC w Ciechanowie Sp. z o.o.	Śląska 2	Ciechanów	ciechanowski
589	9.00	0.15	0.01300	PEC w Ciechanowie Sp. z o.o.	Dobra 16	Ciechanów	ciechanowski
590	27.50	1.00	0.08800	Przedsiębiorstwo Handlowo-Usługowe AGROMA w Ciechanowie	Mławska 1	Ciechanów	ciechanowski
591	10.00	0.67	0.03171	PKS w Ciechanowie S.A.	Sienkiewicza 25	Ciechanów	ciechanowski
592	18.00	0.50	0.07830	Przedsiębiorstwo Robót Wodno- Inżynierskich MELWOBUD Sp. z o.o. w Ciechanowie	Niechodzka 7	Ciechanów	ciechanowski
593	15.00	0.50	0.53999	Specjalistyczny Szpital Wojewódzki w Ciechanowie SPZOZ	Powstańców Wielkopolskich 2	Ciechanów	ciechanowski
594	15.00	0.50	0.53999	Specjalistyczny Szpital Wojewódzki w Ciechanowie SPZOZ	Powstańców Wielkopolskich 2	Ciechanów	ciechanowski
595	15.00	0.50	0.53999	Specjalistyczny Szpital Wojewódzki w Ciechanowie SPZOZ	Powstańców Wielkopolskich 2	Ciechanów	ciechanowski
596	15.00	0.50	0.53999	Specjalistyczny Szpital Wojewódzki w Ciechanowie SPZOZ	Powstańców Wielkopolskich 2	Ciechanów	ciechanowski
597	9.00	0.25	0.19746	SPOŁEM PSS w Ciechanowie	Niepodległości 2	Ciechanów	ciechanowski
598	10.00	0.34	0.01293	SPOŁEM PSS w Ciechanowie	Fabryczna 11	Ciechanów	ciechanowski
599	7.00	0.34	0.00207	SPOŁEM PSS w Ciechanowie	Nadrzeczna	Ciechanów	ciechanowski
600	4.50	0.34	0.01431	SPOŁEM PSS w Ciechanowie	Broniewskiego	Ciechanów	ciechanowski
601	4.50	0.30	0.00300	SPOŁEM PSS w Ciechanowie	Płońska	Ciechanów	ciechanowski
602	4.50	0.30	0.00442	SPOŁEM PSS w Ciechanowie	Świętochowskiego	Ciechanów	ciechanowski
603	4.50	0.30	0.00501	SPOŁEM PSS w Ciechanowie	Płocka	Ciechanów	ciechanowski
604	4.50	0.30	0.00412	SPOŁEM PSS w Ciechanowie	Gostkowska	Ciechanów	ciechanowski
605	4.50	0.30	0.00211	SPOŁEM PSS w Ciechanowie	Sienkiewicza	Ciechanów	ciechanowski
606	9.70	0.35	0.02716	SPOŁEM PSS w Ciechanowie	Warszawska	Ciechanów	ciechanowski
607	14.00	0.23	0.01674	Urząd Gminy Ciechanów	Fabryczna 8	Ciechanów	ciechanowski
608	8.50	0.15	0.03832	WIOŚ Warszawa Delegatura Ciechanów	Strażacka 6	Ciechanów	ciechanowski
609	25.00	0.80	0.19175	Wydawnictwo Bauer Sp. z o.o. w W-wie. Drukarnia w Ciechanowie	Niechodzka 25	Ciechanów	ciechanowski
610	9.00	0.30	0.09507	Zakład Komunikacji Miejskiej Sp. z o.o. w Ciechanowie	Gostkowska 83	Ciechanów	ciechanowski
652	25.00	0.25	0.48323	Zespół Szkół im. Świętochowskiego w Gołotczyźnie	Sońsk	Gołotczyzna	ciechanowski
653	157.00	0.25	0.12899	Instytut Fizjologii i Żywienia Zwierząt	Instytucka 3	Jabłonna	legionowski
654	12.00	0.30	0.04500	Zakład Przetwórstwa Spożywczego Masarnia METKA	Lipowa 8C	Chotomów	legionowski
655	15.00	0.20	0.01182	ING Bank Śląski	Handlowa 14	Legionowo	legionowski
656	12.00	0.18	0.06986	PIEKARNIA "HETMAŃSKA"	Hetmańska 11	Legionowo	legionowski
657	7.00	0.13	0.07321	Piekarnia H. Witkowski. Z. Pająk	Zegrzyńska 36	Legionowo	legionowski
658	14.00	0.20	0.03919	Urząd Miasta Legionowo	Piłsudskiego 3	Legionowo	legionowski
659	10.00	0.18	0.12792	BERICAP-Polska	Stanisławów 1	Nieporęt	legionowski
660	7.00	0.20	0.02024	KK-POL Kulczyńscy	Warsztatowa 5	Stanisławów Pierwszy	legionowski
661	3.00	0.12	0.03529	Operator Gazociągów Przemysłowych GAZ SYSTEM S.A.	SPR Leszno- st. gaz. Kąty W. - o.133	Nieporęt	legionowski
662	3.00	0.12	0.03372	Operator Gazociągów Przemysłowych GAZ SYSTEM S.A.	SRP Nieporęt- st. gaz. - o.138	Nieporęt	legionowski



Nr	H [m]	D [m]	Emisja NO <sub>2</sub> [Mg/rok]	JEDNOSTKA	ADRES	MIEJSCOWOŚĆ	POWIAT
663	3.00	0.15	0.00821	Operator Gazociągów Przemysłowych GAZ SYSTEM S.A.	SRP Wólka Radzymańska 0 153	Nieporęt	legionowski
664	14.00	0.50	0.48031	Operator Gazociągów Przemysłowych GAZ SYSTEM S.A.	Obiekty OGP Rembel. G-S/O o.100	Nieporęt	legionowski
665	5.00	0.18	0.00902	Operator Gazociągów Przemysłowych GAZ SYSTEM S.A.	SPR Białobrzegi o. 123	Nieporęt	legionowski
666	3.00	0.10	0.00286	Operator Gazociągów Przemysłowych GAZ SYSTEM S.A.	ZEGRZE PŁD.- st. gaz	Nieporęt	legionowski
667	6.50	0.15	0.10801	Piekarnia Nowakowski	Leśna 11	Michałów	legionowski
668	6.50	0.15	0.10801	Piekarnia Nowakowski	Leśna 11	Michałów	legionowski
669	6.50	0.15	0.10801	Piekarnia Nowakowski	Leśna 11	Michałów	legionowski
670	6.50	0.15	0.10801	Piekarnia Nowakowski	Leśna 11	Michałów	legionowski
671	6.50	0.15	0.10801	Piekarnia Nowakowski	Leśna 11	Michałów	legionowski
672	6.50	0.15	0.10801	Piekarnia Nowakowski	Leśna 11	Michałów	legionowski
673	10.00	0.25	0.03866	Wspólnota Mieszkaniowa Białobrzegi	Osiedle Wojskowe 90	Białobrzegi	legionowski
674	10.00	0.25	0.04506	Wspólnota Mieszkaniowa Białobrzegi	Osiedle Wojskowe 91	Białobrzegi	legionowski
675	10.00	0.25	0.04378	Wspólnota Mieszkaniowa Białobrzegi	Osiedle Wojskowe 92	Białobrzegi	legionowski
676	10.00	0.25	0.05914	Wspólnota Mieszkaniowa Białobrzegi	Osiedle Wojskowe 109	Białobrzegi	legionowski
677	10.00	0.25	0.03866	Wspólnota Mieszkaniowa Białobrzegi	Osiedle Wojskowe 110	Białobrzegi	legionowski
678	10.00	0.25	0.04378	Wspólnota Mieszkaniowa Białobrzegi	Osiedle Wojskowe 89	Białobrzegi	legionowski
679	9.00	0.22	0.07477	Centralny Ośrodek Doskonalenia Kadr OŚiGW	Dębe	Serock	legionowski
680	15.00	0.20	0.04405	Centrum Edukacji Statystycznej GUS	Jachranka 81	Serock	legionowski
681	9.10	0.14	0.00707	KOMUNALNY ZAKŁAD BUDŻETOWY	Szkolna 44	Jadwisin	legionowski
682	5.20	0.14	0.00707	KOMUNALNY ZAKŁAD BUDŻETOWY	Skubianka 24A	Skubianka	legionowski
683	10.60	0.13	0.00707	KOMUNALNY ZAKŁAD BUDŻETOWY	Nasielska 21	Serock	legionowski
684	13.10	0.16	0.00707	KOMUNALNY ZAKŁAD BUDŻETOWY	Polna 51	Serock	legionowski
685	9.10	0.14	0.00707	KOMUNALNY ZAKŁAD BUDŻETOWY	Pułtуска 68A	Serock	legionowski
686	3.00	0.14	0.01431	Operator Gazociągów Przemysłowych GAZ SYSTEM S.A.	SPR Dębe - st. gazowa o. 125	Nieporęt	legionowski
687	14.00	0.25	0.27148	Polska Agencja Prasowa	Groszkowskiego	Zegrze	legionowski
688	9.00	0.13	0.04497	Powiatowy Zespól Szkół Ponadgimnazjalnych	Wł. Wolskiego 8	Serock	legionowski
689	9.00	0.20	0.01704	Samodzielny Publiczny Zakład Opieki Zdrowotnej	Kędzierskich 2	Serock	legionowski
690	8.00	0.25	0.37925	STOLECZNY ZARZĄD INFRASTRUKTURY	JW. 1230 Zegrz	Zegrze	legionowski
691	7.60	0.40	0.40501	Telekomunikacja Polska S.A.	Wyzwolnina 57	Serock	legionowski
692	13.50	0.18	0.01723	URZĄD MIASTA I Gminy	Rynek 21	Serock	legionowski
693	19.00	0.58	0.62839	WOJSKOWY INSTYTUT ŁĄCZNOŚCI	Zegrze	Zegrze	legionowski
694	9.00	0.20	0.04325	ZESPÓŁ SZKOLNO-Przedszkolny	Wola Kiełpińsk	Wola Kiełpińsk	legionowski
695	80.00	1.80	89.36630	Przedsiębiorstwo Energetyki Ciepłej LEGIONOWO Sp. z o.o.	Olszankowa 36	Legionowo	legionowski
696	3.00	0.15	0.01265	Operator Gazociągów Przemysłowych GAZ SYSTEM S.A.	SPR Góra-PAN- st. gaz. o-128	Nieporęt	legionowski
697	5.00	0.25	0.01195	Operator Gazociągów Przemysłowych GAZ SYSTEM S.A.	SRP Wieliszew-o. 151	Nieporęt	legionowski
698	3.00	0.15	0.01265	Operator Gazociągów Przemysłowych GAZ SYSTEM S.A.	GÓRA-PAN St. G	Nieporęt	legionowski
699	3.00	0.14	0.00111	Operator Gazociągów Przemysłowych GAZ SYSTEM S.A.	SKRZESZEW St.	Nieporęt	legionowski
700	12.00	0.30	0.05327	Urząd Gminy Wieliszew	Modlińska 1	Wieliszew	legionowski
701	12.00	0.30	0.02934	Urząd Gminy Wieliszew	Modlińska 65	Wieliszew	legionowski

Nr	H [m]	D [m]	Emisja NO <sub>2</sub> [Mg/rok]	JEDNOSTKA	ADRES	MIEJSCOWOŚĆ	POWIAT
702	10.00	0.30	0.00199	Urząd Gminy Wieliszew	Nowodworska 57	Skrzeszew	legionowski
703	6.00	0.20	0.00202	Urząd Gminy Wieliszew	Krubin. W. Wito	Skrzeszew	legionowski
704	9.00	0.18	0.14045	Urząd Gminy Dzierzgowo	Kościuszki 14	Kościuszki 14	mławski
705	24.00	0.80	0.06100	"K.K." Przedsiębiorstwo Usługowe GORZELNIA KRĘPA Katarzyna Kowalska	Lipowiec Kościelny	Krępa	mławski
706	24.00	0.80	0.27511	"K.K." Przedsiębiorstwo Usługowe GORZELNIA KRĘPA Katarzyna Kowalska	Lipowiec Kościelny	Krępa	mławski
707	31.70	0.56	0.48460	Ekoferma Koźlakiewicz Sp. j. Gorzelnia Rumoka	Rumoka	Wiśniewo	mławski
708	5.00	0.65	0.22088	HODOWCA Sp. z o.o. w Łomii	Łomia	Łomia	mławski
709	8.00	0.40	0.23860	Przedsiębiorstwo Produkcyjno-Handlowo-Usługowe WINEX	Lipowiec Kościelny	Lipowiec Kościelny	mławski
710	10.00	0.21	0.04234	Ciechanowskie Zakłady Drobiarskie CEDROB S.A. w Ciechanowie	Nowoleśna 3	Mława	mławski
711	12.00	0.35	0.03403	Fine Altech	Nowa 40	Mława	mławski
712	7.00	0.35	0.03403	Fine Altech	Nowa 40	Mława	mławski
713	12.00	0.30	0.05481	Gimnazjum nr 1 w Mławie	Sportowa 1	Mława	mławski
714	15.00	0.30	0.03321	Gimnazjum nr 2 w Mławie	Pogorzelskiego 4	Mława	mławski
715	15.00	0.20	0.08123	I Liceum Ogólnokształcące w Mławie	Wyspiańskiego 1	Mława	mławski
716	12.00	0.20	0.03503	I Liceum Ogólnokształcące w Mławie	Wyspiańskiego 7	Mława	mławski
717	10.00	0.20	0.00600	Kasa Rolniczego Ubezpieczenia Społecznego O/R w Ciechanowie Pl. Terenowa w Mławie	Kościuszki 3A	Mława	mławski
718	9.00	0.35	0.82405	LG Electronics Mława Sp. Z o.o.	LG Electronics 7	Mława	mławski
719	9.00	0.35	0.45073	LG Electronics Mława Sp. Z o.o.	LG Electronics 7	Mława	mławski
720	12.00	0.30	0.37363	LG Electronics Mława Sp. Z o.o.	LG Electronics 7	Mława	mławski
721	8.00	0.20	0.01460	MAXIM Spółka z o.o.	Mława	Mława	mławski
722	7.00	0.20	0.01756	Miejskie Przedszkole Samorządowe nr 3 w Mławie	Hoża 6	Mława	mławski
723	10.00	0.20	0.03947	Miejskie Przedszkole Samorządowe nr 4 w Mławie	Krasynskiego 7	Mława	mławski
724	7.00	0.30	0.39463	PHUP AUTOSERVIS Sp. z o.o.	Płocka 81	Mława	mławski
725	14.00	0.56	0.03600	PKP S.A. CENTRALA	Mława	Mława	mławski
726	10.00	0.30	0.01050	PKP S.A. CENTRALA	Mława	Mława	mławski
727	15.00	0.56	0.03395	PSS SPÓJNIA w Mławie	Stary Rynek 4	Mława	mławski
728	7.50	0.28	0.00809	PSS SPÓJNIA w Mławie	Słowackiego 6	Mława	mławski
729	10.00	0.31	0.00809	PSS SPÓJNIA w Mławie	Żwirki 33A	Mława	mławski
730	10.00	0.31	0.00809	PSS SPÓJNIA w Mławie	Kościelna 7	Mława	mławski
731	10.00	0.31	0.00809	PSS SPÓJNIA w Mławie	Olsztyńska 89	Mława	mławski
732	15.00	0.31	0.00809	PSS SPÓJNIA w Mławie	Stary Rynek 2	Mława	mławski
733	15.00	0.20	0.04939	PSS SPÓJNIA w Mławie	Żwirki 19	Mława	mławski
734	12.00	0.20	0.04939	PSS SPÓJNIA w Mławie	Chrobrego 7	Mława	mławski
735	13.00	0.25	0.22017	Produkcja Obuwia "EKSBUT" Bożena Mąka	Kościuszki 40	Mława	mławski
736	13.00	0.25	0.22017	Produkcja Obuwia "EKSBUT" Bożena Mąka	Kościuszki 40	Mława	mławski
737	10.00	0.20	0.02893	Produkcja Obuwia "EKSBUT" Bożena Mąka	Kościuszki 40	Mława	mławski
738	10.00	0.10	0.01746	ProMlekoSerwis Sp. z o.o.	Napoleońska 92	Mława	mławski
739	45.00	1.10	26.86000	PEC Sp. z o.o. w Mławie	Powstańców Styczniowych 3	Mława	mławski
740	20.00	0.40	0.00603	PEC Sp. z o.o. w Mławie	Osiedle Młodych 10	Mława	mławski
741	20.00	0.30	0.32313	PEC Sp. z o.o. w Mławie	Osiedle Młodych 10	Mława	mławski
742	20.00	0.40	0.32313	PEC Sp. z o.o. w Mławie	Osiedle Młodych 10	Mława	mławski
743	17.00	0.25	0.04821	PEC Sp. z o.o. w Mławie	Grzebskiego 1	Mława	mławski
744	12.00	0.13	0.01306	PEC Sp. z o.o. w Mławie	Warszawska 21	Mława	mławski

Nr	H [m]	D [m]	Emisja NO <sub>2</sub> [Mg/rok]	JEDNOSTKA	ADRES	MIEJSCOWOŚĆ	POWIAT
745	28.00	0.25	0.13128	PEC Sp. z o.o. w Mławie	3-go Maja 3A	Mława	mławski
746	18.00	0.25	0.13311	PEC Sp. z o.o. w Mławie	Narutowicza 19	Mława	mławski
747	18.00	0.20	0.13871	PEC Sp. z o.o. w Mławie	Napoleońska 21	Mława	mławski
748	12.00	0.20	0.13899	PEC Sp. z o.o. w Mławie	Broniewskiego 6	Mława	mławski
749	15.00	0.20	0.03438	PEC Sp. z o.o. w Mławie	Plac 3-go Maja 2	Mława	mławski
750	14.00	0.30	0.16384	PKS w Mławie	Skonieckiego 10	Mława	mławski
751	10.00	0.25	0.19750	PKS w Mławie	Skonieckiego 10	Mława	mławski
752	60.00	1.70	0.54696	Przedsiębiorstwo Produkcji Urządzeń Dźwigowych "DZWIĞPOL" S.A. w Mławie	Wojska Polskiego 3	Mława	mławski
753	12.00	0.35	1.51181	Przedsiębiorstwo Uboju i Przetwórstwa Drobiu ILCZAK Sp. z o.o.	Instalatorów 2	Mława	mławski
754	15.30	0.60	0.23655	Samodzielny Publiczny Zakład Opieki Zdrowotnej w Mławie	dr. Dobrskiej 1	Mława	mławski
755	16.50	0.20	0.02319	Samodzielny Publiczny Zakład Opieki Zdrowotnej w Mławie	dr. Dobrskiej 1	Mława	mławski
756	6.20	0.15	0.01443	Samodzielny Publiczny Zakład Opieki Zdrowotnej w Mławie	dr. Dobrskiej 1	Mława	mławski
757	16.00	0.44	0.07093	Spółdzielnia Inwalidów "WSPÓŁPRACA" w Mławie	Żwirki 18	Mława	mławski
758	13.00	0.15	0.03493	Szkoła Podstawowa nr 6 w Mławie	Żołnierzy 80 PP WP 4	Mława	mławski
759	18.00	0.50	0.02702	TBS Sp. z o.o. w Mławie	18-Stycznia 14	Mława	mławski
760	9.50	0.13	0.01732	TBS Sp. z o.o. w Mławie	Płocka 100	Mława	mławski
761	11.50	0.17	0.03593	TBS Sp. z o.o. w Mławie	Wójtowstwo 77	Mława	mławski
762	10.00	0.27	0.03471	TBS Sp. z o.o. w Mławie	Konopnickiej 3	Mława	mławski
763	15.00	0.15	0.02412	TBS Sp. z o.o. w Mławie	Grzebskiego 6	Mława	mławski
764	9.00	0.16	0.01736	TBS Sp. z o.o. w Mławie	Słowackiego 8	Mława	mławski
765	7.50	0.13	0.01139	TBS Sp. z o.o. w Mławie	Słowackiego 5	Mława	mławski
766	12.00	0.15	0.01644	TBS Sp. z o.o. w Mławie	Słowackiego 14	Mława	mławski
767	12.50	0.15	0.01164	TBS Sp. z o.o. w Mławie	Żwirki 26	Mława	mławski
768	7.30	0.15	0.01139	TBS Sp. z o.o. w Mławie	Warszawska 18A	Mława	mławski
769	13.00	0.23	0.02022	Urząd Miasta Mława	Stary Rynek 19	Mława	mławski
770	9.00	0.14	0.00983	Wojewódzki Zarząd Melioracji i Urządzeń Wodnych w Warszawie Oddział w Ciechanowie	Piłsudskiego 35	Mława	mławski
771	38.00	0.60	4.50060	Zakład Mleczarski POLMLEK Mława Sp. z o.o.	Graniczna 8	Mława	mławski
772	40.00	0.80	2.25030	Zakład Mleczarski POLMLEK Mława Sp. z o.o.	Graniczna 8	Mława	mławski
773	38.00	0.60	4.50060	Zakład Mleczarski POLMLEK Mława Sp. z o.o.	Graniczna 8	Mława	mławski
774	10.00	0.30	0.05215	Zakład Usług Komunalnych USKOM Sp. z o.o. w Mławie	Płocka 102	Mława	mławski
775	7.00	0.30	0.00240	ZUK USKOM Sp. z o.o. w Mławie	M. Kolbe	Mława	mławski
776	5.00	0.30	0.00200	ZUK USKOM Sp. z o.o. w Mławie	M. Kolbe	Mława	mławski
777	7.00	0.10	0.01353	Zakład Usług Wodnych dla Potrzeb Rolnictwa w Mławie	Nowa 40	Mława	mławski
778	9.00	0.35	0.02661	Zakład Wodociągów. Kanalizacji o Oczyszczalnia Ścieków "WOD-KAN" Sp. z o.o.	Płocka 106	Mława	mławski
779	13.00	0.15	0.04454	Zespół Placówek Oświatowych nr 1	Warszawska 52	Mława	mławski
780	13.00	0.15	0.08087	Zespół Placówek Oświatowych nr 2	Graniczna 39	Mława	mławski
781	26.00	0.65	0.06400	PW AMBA Sp. z o.o.	Radzanów	Radzanów	mławski
782	26.00	0.65	0.66727	PW AMBA Sp. z o.o.	Radzanów	Radzanów	mławski
783	15.00	0.35	0.37900	Krajowy Ośrodek Mieszkalno-Rehabilitacyjny dla Osób Chorych na SM	Stupsk	Dąbek	mławski
784	15.00	0.35	0.37900	Krajowy Ośrodek Mieszkalno-Rehabilitacyjny dla Osób Chorych na SM	Stupsk	Dąbek	mławski

Nr	H [m]	D [m]	Emisja NO <sub>2</sub> [Mg/rok]	JEDNOSTKA	ADRES	MIEJSCOWOŚĆ	POWIAT
785	28.00	0.80	0.71600	Zakład Przetwórstwa Rolnego DUNAJ Sp. z o.o. w Dunaju	Konopki	Konopki	mławski
786	7.00	0.40	0.02200	Koźlakiewicz Mirosław Gospodarstwo Specjalistyczne (Ferma drobiu)	Kunki	Kunki	mławski
787	7.00	0.40	0.01400	Koźlakiewicz Urszula Gospodarstwo Specjalistyczne (Ferma drobiu)	Kunki	Kunki	mławski
788	6.00	0.20	0.01550	Szkoła Podstawowa w Pruszkowie	Szreńsk	Proszkowo	mławski
789	6.00	0.25	0.37631	TECHNOKABEL S.A. Warszawa. Fabryka Kabli Szreńsk	Wiatraczna 28	Szreńsk	mławski
790	10.00	0.18	0.14517	Urząd Gminy w Szreńsku	Pl. Kanoniczny 13	Szreńsk	mławski
791	5.00	0.15	0.22029	Ciechanowskie Zakłady Drobiarskie CEDROB S.A. w Ciechanowie	Pawłowo	Pawłowo	mławski
792	7.50	0.40	0.93189	CURTIS DEVELOPMENT Sp. z o.o. w Warszawie Dział Przetwórstwa Tworzyw w Krzywoności	Szydłowo	Krzywonos	mławski
793	5.00	0.20	0.04505	TECHPOM Sp. z o.o. w Krzywoności	Krzywonos	Krzywonos	mławski
794	7.00	0.20	0.03937	Gimnazjum w Wieczfni Kościelnej	Wieczfna Kościelna	Wieczfna Kościelna	mławski
795	10.00	0.15	0.01790	HERMAR Sp. z o.o.	Uniszki Cegielnia	Mława	mławski
796	10.00	0.15	0.36150	HERMAR Sp. z o.o.	Uniszki Cegielnia	Mława	mławski
797	10.00	0.15	0.36150	HERMAR Sp. z o.o.	Uniszki Cegielnia	Mława	mławski
798	8.00	0.20	0.03934	Szkoła Podstawowa w Wieczfni Kościelnej	Grzebsk	Wieczfna Kościelna	mławski
799	11.00	0.20	0.02400	Szkoła Podstawowa w Windykach	Wieczfna Kościelna	Windyki	mławski
800	8.50	0.25	0.02830	Urząd Gminy w Wieczfni Kościelnej	Wieczfna Kościelna	Wieczfna Kościelna	mławski
801	12.00	0.16	0.06921	Zakład Przetwórczy Rolno-Spożywczy. Ubojnia Drobiu w Uniszkach Cegielni	Mława	Uniszki Cegielnia	mławski
802	12.00	0.24	0.06921	Zakład Przetwórczy Rolno-Spożywczy. Ubojnia Drobiu w Uniszkach Cegielni	Mława	Uniszki Cegielnia	mławski
803	16.00	0.35	0.01240	Gimnazjum w Wiśniewie	Wiśniewo	Wiśniewo	mławski
804	16.00	0.35	0.02545	Gimnazjum w Wiśniewie	Wiśniewo	Wiśniewo	mławski
805	8.00	0.20	0.00728	Szkoła Podstawowa w Bogurzynie	Wiśniewo	Bogurzyn	mławski
806	8.00	0.20	0.00432	Szkoła Podstawowa w Bogurzynie	Wiśniewo	Bogurzyn	mławski
807	20.00	0.30	0.01110	Szkoła Podstawowa w Głuzku	Wiśniewo	Głuzek 69	mławski
808	18.00	0.30	0.02872	Szkoła Podstawowa w Kosinach Starych	Wiśniewo	Kosiny Stare	mławski
809	14.00	0.38	0.02675	Urząd Gminy w Wiśniewie	Wiśniewo	Wiśniewo	mławski
810	8.00	0.20	0.14641	ADAL Sp. z o.o. Adamówek	Czosnów	Czosnów	nowodworski
811	8.20	0.12	0.14129	DORADON S.A.	PAN	Kazuń	nowodworski
812	10.00	0.20	0.09968	INTER CARS S.A. w Warszawie. Oddział : Częstków Mazowiecki	Gdańska 15	Częstków Mazowiecki	nowodworski
813	11.00	0.20	0.09833	INTER CARS S.A. w Warszawie. Oddział : Częstków Mazowiecki	Gdańska 15	Częstków Mazowiecki	nowodworski
814	11.00	0.20	0.09833	INTER CARS S.A. w Warszawie. Oddział : Częstków Mazowiecki	Gdańska 15	Częstków Mazowiecki	nowodworski
815	11.00	0.20	0.09833	INTER CARS S.A. w Warszawie. Oddział : Częstków Mazowiecki	Gdańska 15	Częstków Mazowiecki	nowodworski
816	11.00	0.20	0.09833	INTER CARS S.A. w Warszawie. Oddział : Częstków Mazowiecki	Gdańska 15	Częstków Mazowiecki	nowodworski
817	11.00	0.20	0.19664	INTER CARS S.A. w Warszawie. Oddział : Częstków Mazowiecki	Gdańska 15	Częstków Mazowiecki	nowodworski
818	14.00	0.30	0.01514	Komunalny Zakład Budżetowy	Gminna 6	Czosnów	nowodworski
819	11.50	0.20	0.30430	Laboratorium Farmaceutyczne ADAMED Zakład Produkcyjny Pieńków 149	Czosnów	Pieńków	nowodworski
820	11.50	0.20	0.25855	Laboratorium Farmaceutyczne ADAMED Zakład Produkcyjny Pieńków 149	Czosnów	Pieńków	nowodworski
821	8.00	0.15	0.06370	Laboratorium Farmaceutyczne ADAMED Zakład Produkcyjny Pieńków 149	Czosnów	Pieńków	nowodworski
822	7.00	0.20	0.07712	Laboratorium Farmaceutyczne ADAMED Zakład Produkcyjny Pieńków 149	Czosnów	Pieńków	nowodworski

Nr	H [m]	D [m]	Emisja NO <sub>2</sub> [Mg/rok]	JEDNOSTKA	ADRES	MIEJSCOWOŚĆ	POWIAT
823	6.00	0.25	0.07712	Laboratorium Farmaceutyczne ADAMED Zakład Produkcyjny Pieńków 149	Czosnów	Pieńków	nowodworski
824	6.00	0.25	0.14639	Laboratorium Farmaceutyczne ADAMED Zakład Produkcyjny Pieńków 149	Czosnów	Pieńków	nowodworski
825	11.50	0.20	0.85534	Laboratorium Farmaceutyczne ADAMED Zakład Produkcyjny Pieńków 149	Czosnów	Pieńków	nowodworski
826	11.50	0.20	0.25868	Laboratorium Farmaceutyczne ADAMED Zakład Produkcyjny Pieńków 149	Czosnów	Pieńków	nowodworski
827	11.80	0.20	2.32169	MODEL TekPak Sp. z o.o.	Czosnów	Czosnów	nowodworski
828	6.50	0.20	0.07088	POL-OIL-CO Sp. z o.o.	Czosnów	Czosnów	nowodworski
829	6.00	0.20	0.00306	PPH KRIX-POL Łomianki	Łomianki	Łomianki	nowodworski
830	11.00	0.30	3.26036	RUT-PASZ Sp. z o.o. Cybulice Małe	Cybulice Małe	Cybulice Małe	nowodworski
831	6.00	0.20	0.08032	STRAWA Sp. o.o. Sady	Czosnów	Czosnów	nowodworski
832	11.00	0.22	0.00817	TRANSCHEM Produkcja Chemii Gospodarczej Wrzosówka	Czosnów	Wrzosówka	nowodworski
833	17.00	0.35	0.21301	Wojskowa Agencja Mieszkaniowa Warszawa ZEC Warszawa ul. Elekoralna 24	Kazuń Nowy	Kazuń Nowy	nowodworski
834	17.00	0.35	0.21301	Wojskowa Agencja Mieszkaniowa Warszawa ZEC Warszawa ul. Elekoralna 24	Kazuń Nowy	Kazuń Nowy	nowodworski
835	14.00	0.30	0.01760	Zespół Szkół Publicznych w Cząstkowie Mazowieckim	Cząstków Mazowiecki	Cząstków Mazowiecki	nowodworski
836	10.00	0.15	0.02163	Zespół Szkół Publicznych w Kazuniu Nowym	37	Kazuń Nowy	nowodworski
837	5.00	0.15	0.05439	Zespół Szkół Publicznych w Kazuniu Polskim	Szkolna 2	Kazuń Polski	nowodworski
838	5.00	0.15	0.01400	Zespół Szkół Publicznych w Kazuniu Polskim	Szkolna 2	Kazuń Polski	nowodworski
839	12.00	0.15	0.02754	Zespół Szkół Publicznych w Łomnej	133	Łomna	nowodworski
840	12.00	0.25	0.02212	Zespół Szkół Publicznych w Małocicach	Małocice	Małocice	nowodworski
841	10.00	0.21	0.08621	Zespół Szkół Publicznych w Sowiej Woli	Sowia Wola	Sowia Wola	nowodworski
842	10.00	0.21	0.01352	Zespół Szkół Publicznych w Sowiej Woli	Sowia Wola	Sowia Wola	nowodworski
843	19.00	0.25	0.05632	ZZN WAM Sp. z o.o. O/Nowy Dwór Maz. Wspólnota Mieszkaniowa Nr 84 i 85	Osiedle 84	Kazuń Nowy Os. 84	nowodworski
844	20.00	0.50	0.06000	Hodowlano-Rolnicza Spółdzielnia Produkcyjna RYTM w Grochalach Starych	Grochale Stare	Leoncin	nowodworski
845	10.00	0.25	0.02712	Przetwórstwo Mięsne LUKULLUS W. Szymański w Nowym Dworze Mazowieckim. Zakład Produkcyjny MICHAŁÓW	Leoncin	Michałów	nowodworski
846	9.00	0.40	0.16272	Przetwórstwo Mięsne LUKULLUS W. Szymański w Nowym Dworze Mazowieckim. Zakład Produkcyjny MICHAŁÓW	Leoncin	Michałów	nowodworski
847	10.00	0.25	0.08136	Przetwórstwo Mięsne LUKULLUS W. Szymański w Nowym Dworze Mazowieckim. Zakład Produkcyjny MICHAŁÓW	Leoncin	Michałów	nowodworski
848	13.00	0.14	0.06510	Urząd Gminy Leoncin	Partyzantów 3	Leoncin	nowodworski
849	15.00	0.50	0.18745	Zespół Szkół w Głusku	Nowe Grochale	Nowe Grochale	nowodworski
850	11.00	0.20	0.12142	Zespół Szkół w Górkach	Górki	Górki	nowodworski
851	15.00	0.25	0.27482	Zespół Szkół w Leoncinie Szkoła Podstawowa	J.B. Singera 3	Leoncin	nowodworski
852	7.00	0.10	0.01228	ARCISZEWCY S.J.	Piłsudskiego 52	Nasielsk	nowodworski
853	6.50	0.13	0.03848	BINDER INTERNATIONAL Warszawa Sp. z o.o.	Słoneczna 1	Nasielsk	nowodworski
854	10.00	0.68	0.13200	Gminna Spółdzielnia "SAMOPOMOC CHŁOPSKA" w Nasielsku	Siennica	Siennica	nowodworski
855	44.00	0.90	8.04000	HYDROCHEM Sp. z o.o. Warszawa	Elektronowa 3	Nasielsk	nowodworski

Nr	H [m]	D [m]	Emisja NO <sub>2</sub> [Mg/rok]	JEDNOSTKA	ADRES	MIEJSCOWOŚĆ	POWIAT
856	7.00	0.18	0.03783	PPH "ELEKTRO-PLAST" w Nasielsku	Płońska 18	Nasielsk	nowodworski
857	7.00	0.18	0.03783	PPH "ELEKTRO-PLAST" w Nasielsku	Płońska 18	Nasielsk	nowodworski
858	6.00	0.18	0.03783	PPH "ELEKTRO-PLAST" w Nasielsku	Płońska 18	Nasielsk	nowodworski
859	12.00	0.40	0.09767	Publiczne Gimnazjum nr 1 w Nasielsku	Staszica 1	Nasielsk	nowodworski
860	10.00	0.20	0.01209	Szkoła Podstawowa w Budach Siennickich	Budy Siennickie	Budy Siennickie	nowodworski
861	10.00	0.20	0.01099	Szkoła Podstawowa w Budach Siennickich	Budy Siennickie	Budy Siennickie	nowodworski
862	11.00	0.80	0.00300	Szkoła Podstawowa w Nasielsku	Kościuszki 21	Nasielsk	nowodworski
863	10.00	0.25	0.03000	Urząd Miejski w Nasielsku	Kilińskiego 10	Nasielsk	nowodworski
864	15.00	0.30	0.02156	Zarząd Gospodarki Komunalnej i Mieszkaniowej w Nasielsku	Sobieskiego 13	Mogowo	nowodworski
865	13.00	0.21	0.03601	Zarząd Gospodarki Komunalnej i Mieszkaniowej w Nasielsku	Kilińskiego 1/3	Nasielsk	nowodworski
866	8.00	0.21	0.00878	Zarząd Gospodarki Komunalnej i Mieszkaniowej w Nasielsku	Płońska 43	Nasielsk	nowodworski
867	12.00	0.23	0.15668	Zespół Szkół nr 2 w Pieścirogach	Pieścirogi	Pieścirogi	nowodworski
868	13.50	0.60	0.05700	Zespół Szkół nr 3 w Ciekusynie	J. Piłsudskiego 43	Ciekusyn	nowodworski
869	18.50	0.35	0.03928	ZZN WAM sp. z o.o.	Staszica 7	Nasielsk	nowodworski
870	5.50	0.45	0.00769	Miejski Zakład Oczyszczania			nowodworski
871	10.00	0.25	0.04199	Quartz S.A.	Nowy Dwór Mazowiecki	Nowy Dwór Mazowiecki	nowodworski
872	15.00	0.60	0.00501	Reckitt Benckiser (Poland) S.A. w Nowym Dworze Mazowieckim	Okunin 1	Nowy Dwór Mazowiecki	nowodworski
873	15.00	0.60	0.00982	Reckitt Benckiser (Poland) S.A. w Nowym Dworze Mazowieckim	Okunin 1	Nowy Dwór Mazowiecki	nowodworski
874	15.00	0.60	0.25023	Reckitt Benckiser (Poland) S.A. w Nowym Dworze Mazowieckim	Okunin 1	Nowy Dwór Mazowiecki	nowodworski
875	15.00	0.60	1.23045	Reckitt Benckiser (Poland) S.A. w Nowym Dworze Mazowieckim	Okunin 1	Nowy Dwór Mazowiecki	nowodworski
876	15.00	0.60	0.91273	Reckitt Benckiser (Poland) S.A. w Nowym Dworze Mazowieckim	Okunin 1	Nowy Dwór Mazowiecki	nowodworski
877	15.00	0.60	2.07913	Reckitt Benckiser (Poland) S.A. w Nowym Dworze Mazowieckim	Okunin 1	Nowy Dwór Mazowiecki	nowodworski
878	120.00	4.37	54.02040	Zakład Energetyki Ciepłej Sp. z o.o. w Nowym Dworze Mazowieckim	Przemysłowa 1	Nowy Dwór Mazowiecki	nowodworski
879	45.00	1.40	8.94793	Zakład Energetyki Ciepłej Sp.z o.o. Przasnysz	Obwodowa 370	Nowy Dwór Mazowiecki	nowodworski
880	4.00	0.20	0.01026	Zakład Flexodruku DRUKPOL Zakład Pracy Chronionej	Leśna 2	Nowy Dwór Mazowiecki	nowodworski
881	12.00	0.60	0.58401	Zakład Pralniczy PIWOWAR Sp. z o.o. w Nowym Dworze Mazowieckim	Gen. Berlinga 90	Nowy Dwór Mazowiecki	nowodworski
882	12.00	0.40	1.05310	Farm Produkt B. Wysocki s.j. w Pomiechówku	Pomiechówek	Pomiechówek	nowodworski
883	20.00	0.30	0.10273	Ośrodek Szkoleniowy Najwyższej Izby Kontroli w Pomiechówku	Goławice II	Goławice II	nowodworski
884	20.00	0.15	0.09812	Ośrodek Szkoleniowy Najwyższej Izby Kontroli w Pomiechówku	Goławice II	Goławice II	nowodworski
885	16.00	0.30	0.01656	SOKÓŁ S.C. Pomiechówek	Modlińska 11	Pomiechówek	nowodworski
886	9.00	0.35	0.04540	Urząd Gminy w Pomiechówku	Szkolna 1a	Pomiechówek	nowodworski
887	18.00	0.35	0.27054	Wojskowa Agencja Mieszkaniowa Warszawa ZEC Warszawa ul. Elektoralna 24	Wojska Polskiego 72	Pomiechówek	nowodworski
888	18.00	0.35	0.14254	Wojskowa Agencja Mieszkaniowa Warszawa ZEC Warszawa ul. Elektoralna 24	Wojska Polskiego 72	Pomiechówek	nowodworski
889	15.00	0.25	0.17743	Spółdzielnia Mieszkaniowa Lokatorsko-Własnościowa "DAŻNOŚĆ" Nowy Dwór Mazowiecki	Tylna 14	Zakroczym	nowodworski
890	15.00	0.25	0.17743	Spółdzielnia Mieszkaniowa Lokatorsko-Własnościowa "DAŻNOŚĆ" Nowy Dwór	Tylna 14	Zakroczym	nowodworski

Nr	H [m]	D [m]	Emisja NO <sub>2</sub> [Mg/rok]	JEDNOSTKA	ADRES	MIEJSCOWOŚĆ	POWIAT
				Mazowiecki			
891	27.00	0.80	0.10484	ASTEX Sp. z o.o.	Sochocin	Sochocin	płoński
892	15.00	0.60	0.11701	EUROWIN Sp. z o.o. Zakład Produkcyjny w Baboszewie	Kubińskiego 1b	Baboszewo	płoński
893	16.00	0.25	0.07464	FABA Spółka Akcyjna	Przemysłowa 1	Baboszewo	płoński
894	16.00	0.25	0.03456	FABA Spółka Akcyjna	Przemysłowa 1	Baboszewo	płoński
895	12.00	0.20	0.06593	Szkoła Podstawowa w Baboszewie	Baboszewo	Baboszewo	płoński
896	12.00	0.20	0.01890	Szkoła Podstawowa w Mystkowie	Mystkowo	Mystkowo	płoński
897	12.00	0.20	0.14110	Urząd Gminy w Baboszewie	Mystkowo	Mystkowo	płoński
898	10.00	0.18	0.04175	Polskie Towarzystwo Zapobiegania Narkomanii OR-R dla Młodzieży w Wólce Przybojewskiej	Grodziec	Wólka Przybojewska	płoński
899	11.00	0.18	0.02800	Polskie Towarzystwo Zapobiegania Narkomanii OR-R dla Młodzieży w Wólce Przybojewskiej	Grodziec	Wólka Przybojewska	płoński
900	10.00	0.18	0.02800	Polskie Towarzystwo Zapobiegania Narkomanii OR-R dla Młodzieży w Wólce Przybojewskiej	Grodziec	Wólka Przybojewska	płoński
901	10.00	0.18	0.01330	Polskie Towarzystwo Zapobiegania Narkomanii OR-R dla Młodzieży w Wólce Przybojewskiej	Grodziec	Wólka Przybojewska	płoński
902	5.50	0.15	0.09337	TOREX Sp. z o.o. w Czerwińsku	Wl. Jagiełły 12	Czerwińsk	płoński
903	35.00	0.80	0.40960	Spółdzielnia Mieszkaniowa "Żurawianka" Nacpolsk	Nacpolsk	Nacpolsk	płoński
904	35.00	0.80	0.15511	Spółdzielnia Mieszkaniowa "Żurawianka" Nacpolsk	Wspólna 1	Nacpolsk	płoński
905	11.50	0.17	0.04236	Szkoła Podstawowa w Gościminie Wielkim	Gościmin Wielki	Gościmin Wielki	płoński
906	10.00	0.40	0.01200	Urząd Gminy w Nowym Mieście	Apteczna 8	Nowe Miasto	płoński
907	20.00	0.25	0.26832	Zespół Szkół w Nowym Mieście	Ciechanowska 17	Nowe Miasto	płoński
908	8.00	0.15	0.02572	PPHU BARLON 2 B i R Osińscy	Nowe Miasto Folwark 53	Nowe Miasto Folwark 53	płoński
909	5.00	0.14	0.00587	PPUH GOLDGRAF	Płońsk	Płońsk	płoński
910	20.00	0.81	1.11936	AGRICO S.A: Zakład Produkcyjny w Płońsku	Przemysłowa 13a	Płońsk	płoński
911	9.50	0.30	0.94720	APW Poland Sp. z o.o.	Henry Forda 1/8	Płońsk	płoński
912	17.00	0.35	0.04712	Areszt Śledczy w Płońsku	Warszawska 49	Płońsk	płoński
913	17.00	0.35	0.04712	Areszt Śledczy w Płońsku	Warszawska 49	Płońsk	płoński
914	13.00	0.60	0.46976	Elanders Polska Sp. z o.o. w Płońsku	Mazowiecka 2	Płońsk	płoński
915	6.00	0.20	0.04252	FARBY MAESTRIA POLSKA Sp. z o.o. w Płońsku	19-go Stycznia 80	Płońsk	płoński
916	15.00	0.18	0.06782	Gimnazjum w Lisewie (i Szkoła Podstawowa)	Lisewo	Lisewo	płoński
917	20.00	0.20	0.02582	GRYF Warszawa Sp. z o.o. Zakład Poligraficzny w Płońsku	Mazowiecka 11	Płońsk	płoński
918	20.00	0.20	0.02266	GRYF Warszawa Sp. z o.o. Zakład Poligraficzny w Płońsku	Płońsk	Płońsk	płoński
919	7.00	0.30	0.08171	HAKONA s.j. w Ćwiklinku	Cwiklinek	Cwiklinek	płoński
920	5.50	0.13	0.01306	Kasa Rolniczego Ubezpieczenia Społecznego O/R w Ciechanowie. Pl. Terenowa w Płońsku	Zajazd 4	Płońsk	płoński
921	15.00	0.52	0.40950	LAFARGE DACHY Sp. z o.o. Zakład Produkcyjny w Płońsku	Bydgoska	Płońsk	płoński
922	30.00	0.80	0.79584	LU POLSKA S.A. W Płońsku	Sienkiewicza 13	Płońsk	płoński
923	3.50	0.15	0.13525	Mazowiecki Ośrodek Doradztwa Rolniczego	Sienkiewicza 11	Płońsk	płoński
924	26.00	0.60	0.17250	PGK w Płońsku Sp. z o.o.	Mickiewicza 4	Płońsk	płoński
925	14.00	0.20	0.05027	PPU PAL-BUD	Ilinek	Ilinek	płoński
926	80.00	1.70	35.62400	Przedsiębiorstwo Energetyki Ciepłej Sp. z o.o. w Płońsku	Przemysłowa 2	Płońsk	płoński

Nr	H [m]	D [m]	Emisja NO <sub>2</sub> [Mg/rok]	JEDNOSTKA	ADRES	MIEJSCOWOŚĆ	POWIAT
927	25.00	0.60	0.10108	Przedsiębiorstwo Komunikacji Samochodowej w Ciechanowie S.A.	Płońsk	Płońsk	płoński
928	4.00	0.20	0.01417	Przedsiębiorstwo Prywatne KAJA R. Lendlewicz. J. Gołaszewski. J. Koska Spółka jawna	Wyszogrodzka 27	Bońki	płoński
929	6.00	0.20	0.03640	Przedsiębiorstwo Robót Drogowo-Mostowych Sp. z o.o. w Płońsku	Kwiatowa 28	Płońsk	płoński
930	12.00	0.30	0.04095	Szkoła Podstawowa w Arcelinie	Arcelin	Arcelin	płoński
931	10.50	0.25	0.03304	Szkoła Podstawowa w Siedlinie	Siedlin	Siedlin	płoński
932	15.00	0.30	0.00797	Urząd Gminy w Płońsku	19-go Stycznia 39	Płońsk	płoński
933	10.00	0.30	0.02038	Urząd Gminy w Płońsku	19-go Stycznia 39	Płońsk	płoński
934	20.00	0.50	0.02038	Urząd Gminy w Płońsku	19-go Stycznia 39	Płońsk	płoński
935	9.50	0.10	0.05609	Warszawskie Zakłady Zielarskie HERBAPOL o/Strachówko	Strachówko	Strachówko	płoński
936	13.00	0.35	0.46989	Wytwórnia Pasz PIAST II Sp. z o.o. Płońsk	Mazowiecka 4	Płońsk	płoński
937	13.00	0.20	0.01055	Zakład Linii Kolejowych w Toruniu	ob.. 33	Płońsk	płoński
938	13.00	0.20	0.01097	Zakład Linii Kolejowych w Toruniu	ob.. 34	Płońsk	płoński
939	30.00	0.80	0.68800	Zakład Mleczarski Sp. z o.o. w Płońsku z/s w Skarżynie	Skarżyn	Skarżyn	płoński
940	7.00	0.20	0.03372	Zakład Produkcji Cukierniczej KA-MAJ Sp. z o.o.	Spółdzielcza 4	Płońsk	płoński
941	7.00	0.20	0.03460	Zakład Produkcji Cukierniczej KA-MAJ Sp. z o.o.	Spółdzielcza 4	Płońsk	płoński
942	7.00	0.20	0.04695	Zakład Produkcji Cukierniczej KA-MAJ Sp. z o.o.	19 Stycznia 41C		płoński
943	15.00	0.30	0.09622	Zespół Szkół nr 1 w Płońsku	Sienkiewicza 8	Płońsk	płoński
944	15.00	0.30	0.09622	Zespół Szkół nr 1 w Płońsku	Sienkiewicza 8	Płońsk	płoński
945	11.00	0.30	0.09498	Gospodarstwo Pomocnicze Urzędu Miejskiego w Raciążu	Mickiewicza 17	Raciąż	płoński
946	20.00	0.55	0.52398	Gospodarstwo Pomocnicze Urzędu Miejskiego w Raciążu	Jana Pawła II	Raciąż	płoński
947	25.00	0.59	16.15525	POLMLEK Raciąż Sp. z o.o. Poznań Zakład Mleczarski w Raciążu	Zawoda 48	Raciąż	płoński
948	25.00	0.59	16.15525	POLMLEK Raciąż Sp. z o.o. Poznań Zakład Mleczarski w Raciążu	Zawoda 48	Raciąż	płoński
949	25.00	0.59	16.15525	POLMLEK Raciąż Sp. z o.o. Poznań Zakład Mleczarski w Raciążu	Zawoda 48	Raciąż	płoński
950	11.50	0.20	0.01115	Zakład Linii Kolejowych w Toruniu	ob. 32	Raciąż	płoński
951	24.00	0.80	0.04894	EKO-CHEMAL Jan Skibiński	Wrońska Nowe	Wrońska Nowe	płoński
952	12.00	0.40	0.02829	Szkoła Podstawowa w Kamienicy	Załuski	Załuski	płoński
953	10.00	0.35	0.04161	Szkoła Podstawowa w Karolinowie	Załuski	Załuski	płoński
954	14.00	0.70	0.03692	Urząd Gminy Załuski	Załuski	Załuski	płoński
955	12.00	0.40	0.04200	Zespół Szkół Ogólnokształcących nr 1 w Kroczewie	Załuski	Załuski	płoński
956	13.00	0.40	0.07855	Zespół Szkół Ogólnokształcących w Szczytnie	Szczytno	Szczytno	płoński
957	18.50	0.66	0.08433	Dom Pomocy Społecznej Ołdaki	Ołdaki	Ołdaki	pułtuski
958	15.00	0.30	0.27156	Dom Pomocy Społecznej Obryte	Obryte	Obryte	pułtuski
959	15.00	0.30	0.27156	Dom Pomocy Społecznej Obryte	Obryte	Obryte	pułtuski
960	15.00	0.25	0.67775	Dom Pomocy Społecznej Obryte	Obryte	Obryte	pułtuski
961	7.00	0.30	0.07971	Publiczna Szkoła Podstawowa w Gzowie	Dzierżenin	Dzierżenin	pułtuski
962	7.00	0.20	0.08455	Publiczna Szkoła Podstawowa w Niestępowie	Pokrzywnica	Pokrzywnica	pułtuski
963	5.00	0.25	0.06516	Publiczna Szkoła Podstawowa w Pobyłkowie Dużym	Dzierżenin	Dzierżenin	pułtuski
964	8.00	0.40	0.01524	Publiczne Gimnazjum w Dzierżeninie	Dzierżenin	Dzierżenin	pułtuski
965	15.00	0.30	0.06903	Urząd Gminy Pokrzywnica	Jana Pawła II 1	Pokrzywnica	pułtuski
966	7.00	0.15	0.02506	AGRA Sp. z o.o. w Pułtusk	Warszawska 27	Pułtusk	pułtuski



Nr	H [m]	D [m]	Emisja NO <sub>2</sub> [Mg/rok]	JEDNOSTKA	ADRES	MIEJSCOWOŚĆ	POWIAT
967	7.00	0.15	0.00804	AGRA Sp. z o.o. w Pułtusk	Warszawska 27	Pułtusk	pułtuski
968	6.50	0.10	0.01541	AGRAPLAST Sp. z o.o. w Pułtusk	Warszawska 27	Pułtusk	pułtuski
969	18.00	2.00	0.22673	Bursa Szkolna w Pułtusk	3-go Maja 20	Pułtusk	pułtuski
970	8.00	0.20	0.06241	IRMARK PPHU EXPORT-IMPORT	Wojska Polskiego 52	Pułtusk	pułtuski
971	12.00	0.40	0.03348	IRMARK PPHU EXPORT-IMPORT	Wojska Polskiego 52	Pułtusk	pułtuski
972	13.00	0.15	0.00673	Kasa Rolniczego Ubezpieczenia Społecznego O/R w Ciechanowie. Pl. Terenowa w Pułtusk	Reformacka 12	Pułtusk	pułtuski
973	10.00	0.30	0.05549	KAZEINA POLSKA Sp. z o.o.	Warszawska 27	Pułtusk	pułtuski
974	11.50	0.20	0.12231	Komenda Powiatowa Państwowej Straży Pożarnej	Daszyńskiego 19	Pułtusk	pułtuski
975	14.00	0.60	0.09300	PP MARDOM J. Walaszek	Lipniki Stare	Lipniki Stare	pułtuski
976	9.00	0.30	0.01000	PP MARDOM J. Walaszek	Lipniki Stare	Lipniki Stare	pułtuski
977	7.00	0.15	0.05012	PPHU ARTGUM sp.j. w Pułtusk	Mickiewicza 80	Pułtusk	pułtuski
978	18.00	0.30	0.28837	PEC Sp. z o.o. w Pułtusk	Pl. Teatralny	Pułtusk	pułtuski
979	18.00	0.35	0.28837	PEC Sp. z o.o. w Pułtusk	Pl. Teatralny	Pułtusk	pułtuski
980	18.00	0.40	0.28837	PEC Sp. z o.o. w Pułtusk	Pl. Teatralny	Pułtusk	pułtuski
981	17.00	0.23	0.33221	PEC Sp. z o.o. w Pułtusk	Wojska Polskiego 38	Pułtusk	pułtuski
982	20.00	0.60	0.41300	PEC Sp. z o.o. w Pułtusk	KEN	Pułtusk	pułtuski
983	45.00	1.20	33.00000	PEC Sp. z o.o. w Pułtusk	Kolejowa 8	Pułtusk	pułtuski
984	15.00	0.20	0.07185	PEC Sp. z o.o. w Pułtusk	Warszawska 29	Pułtusk	pułtuski
985	11.00	0.60	0.05000	PKS w Ciechanowie S.A.	Daszyńskiego	Pułtusk	pułtuski
986	14.00	0.40	0.04907	PKS w Ciechanowie S.A.	Traugutta	Pułtusk	pułtuski
987	6.00	0.30	0.08948	Przedsiębiorstwo Produkcyjno-Handlowe "OLIGOCEN"	Rybitew 1	Pułtusk	pułtuski
988	20.00	0.60	0.04001	PWiK Sp. z o.o. w Pułtusk	Kościuszki 34/38	Pułtusk	pułtuski
989	17.00	0.40	0.03587	PWiK Sp. z o.o. w Pułtusk	Wyszkowska 2	Pułtusk	pułtuski
990	25.00	0.25	0.14913	Publiczne Gimnazjum nr 1 w Pułtusk	M. Konopnickiej 5	Pułtusk	pułtuski
991	12.00	0.20	0.08152	Samodzielny Publiczny Zakład Opieki Zdrowotnej w Pułtusk	Daszyńskiego 2	Pułtusk	pułtuski
992	14.00	0.25	0.08122	Samodzielny Publiczny Zakład Opieki Zdrowotnej w Pułtusk	Kościuszki 183	Pułtusk	pułtuski
993	14.00	0.25	0.16335	Samodzielny Publiczny Zakład Opieki Zdrowotnej w Pułtusk	3 Maja 5	Pułtusk	pułtuski
994	12.00	0.20	0.05329	Samodzielny Publiczny Zakład Opieki Zdrowotnej w Pułtusk	Daszyńskiego 2	Pułtusk	pułtuski
995	12.00	0.20	0.05330	Samodzielny Publiczny Zakład Opieki Zdrowotnej w Pułtusk	Daszyńskiego 2	Pułtusk	pułtuski
996	13.00	0.20	0.10534	Starostwo Powiatowe w Pułtusk	Białowiejska 5	Pułtusk	pułtuski
997	5.00	0.20	0.03300	Wytwórnia Prefabrykatów Betonowych PREFABRUK w Pułtusk	Al. Wojska Polskiego 50	Pułtusk	pułtuski
998	8.00	0.23	0.18138	Zespół Szkół im. Bolesława Prusa	Konopnickiej 9	Pułtusk	pułtuski
999	8.00	0.23	0.05003	Zespół Szkół im. Bolesława Prusa	Konopnickiej 9	Pułtusk	pułtuski
1000	15.00	0.30	0.08960	Zespół Szkół Zawodowych w Pułtusk	Tysiąclecia 12	Pułtusk	pułtuski
1001	4.50	0.15	0.08353	AGA Sp. z o.o. w Ilinku	pow. pułtuski	Świerkowo	pułtuski
1002	8.00	0.01	0.07220	Publiczna Szkoła Podstawowa Strzegocin	Strzegocin	Strzegocin	pułtuski
1003	16.00	0.25	0.24159	Publiczna Szkoła Podstawowa Świercze	Pułtуска 26A	Świercze	pułtuski
1004	5.00	0.01	0.03580	Publiczna Szkoła Podstawowa Świeszewo	Świeszewo	Świeszewo	pułtuski
1005	7.00	0.06	0.02703	Urząd Gminy Świercze	Długa 6	Świercze	pułtuski
1006	7.00	0.20	1.08904	RED-POL	Błędostwo	Winnica	pułtuski
1007	12.00	0.20	0.73532	Zakład Mleczarski Winnica Sp. z o.o.	Szkolna 1a	Winnica	pułtuski
1008	8.80	0.20	0.46722	Zakład Przetwórstwa Mięsnego A.Szczerba i H. Szczerba w Winnicy	Przemysłowa 3	Winnica	pułtuski
1009	13.00	0.16	0.04714	Szkoła Podstawowa w Ciskach	Zatory	Zatory	pułtuski

Nr	H [m]	D [m]	Emisja NO <sub>2</sub> [Mg/rok]	JEDNOSTKA	ADRES	MIEJSCOWOŚĆ	POWIAT
1010	10.00	0.40	0.01970	Szkoła Podstawowa w Gładczynie Rządowym	Zatory	Zatory	pułtuski
1011	14.00	0.45	0.03826	Szkoła Podstawowa w Pniewie	Zatory	Zatory	pułtuski
1012	15.00	0.14	0.20406	Szkoła Podstawowa w Zatorach	Zatory	Zatory	pułtuski
1013	14.00	0.14	0.02494	Urząd Gminy Zatory	Zatory	Zatory	pułtuski
1014	9.00	0.30	0.02010	Urząd Gminy Zatory	Zatory	Zatory	pułtuski
1015	13.00	0.20	0.03443	Spółdzielnia Mieszkaniowa "Żurominiana"	Lidzbarska 46	Biezuń	żuromiński
1016	13.00	0.20	0.03449	Spółdzielnia Mieszkaniowa "Żurominiana"	Leśna 1	Biezuń	żuromiński
1017	24.00	0.70	0.05400	Gimnazjum w Bieżuniu	Biezuń	Biezuń	żuromiński
1018	14.00	0.35	0.05149	Urząd Miasta i Gminy w Bieżuniu	Biezuń	Biezuń	żuromiński
1019	14.00	0.50	0.16500	Zakład Rzeźniczo-Wędliniarski MASARNIA Sp.J. w Bieżuniu	Warszawska 1	Biezuń	żuromiński
1020	13.00	0.25	0.03255	Zespół Szkół Ponadgimnazjalnych w Bieżuniu	Biezuń	Biezuń	żuromiński
1021	6.00	0.35	0.06800	Złota Kurka Spółka z o.o.	Biezuń	Biezuń	żuromiński
1022	5.50	0.20	0.01200	PRI-D w Działdowie. Wytwórnia Mas Bitumicznych - kotłownia Gościszka	Gościszka	Gościszka	żuromiński
1023	6.00	0.35	0.00497	Przedszkole Samorządowe w Kuczborku	Kuczbork	Kuczbork	żuromiński
1024	9.00	0.30	0.00590	Przedszkole w Sarnowie	Sarnowo	Sarnowo	żuromiński
1025	8.00	0.40	0.03386	SPZZOZ w Żurominie	Kuczbork	Kuczbork	żuromiński
1026	6.00	0.35	0.00898	Szkoła Podstawowa w Chojnowie	Chojnowo	Chojnowo	żuromiński
1027	12.00	0.30	0.02016	Szkoła Podstawowa w Gościszce	Gościszka	Gościszka	żuromiński
1028	9.00	0.30	0.01283	Szkoła Podstawowa w Sarnowie	Sarnowo	Sarnowo	żuromiński
1029	9.00	0.32	0.08515	Urząd Gminy w Kuczborku	Mickiewicza 7	Kuczbork	żuromiński
1030	6.00	0.35	0.07393	Zespół Placówek Oświatowych w Kuczborku	Kuczbork	Kuczbork	żuromiński
1031	15.00	0.25	0.08858	Zespół Placówek Oświatowych w Zielonej	Zielona	Zielona	żuromiński
1032	38.00	1.20	0.10200	DEFOR Sp. z o.o.	Zielona	Zielona	żuromiński
1033	10.00	0.20	0.05012	Dom Pomocy Społecznej Bądryń	Bądryń	Bądryń	żuromiński
1034	10.00	0.20	0.05012	Dom Pomocy Społecznej Bądryń	Bądryń	Bądryń	żuromiński
1035	8.00	0.40	0.02411	SPZZOZ w Żurominie	Syberia	Syberia	żuromiński
1036	8.00	0.40	0.02200	SPZZOZ w Żurominie	Zieluń	Zieluń	żuromiński
1037	8.00	0.40	0.09043	SPZZOZ w Żurominie	Siemiątkowo	Siemiątkowo	żuromiński
1038	11.00	0.20	0.04642	LDM Electronic Sp. z o.o. w Żurominie	Żuromin	Żuromin	żuromiński
1039	15.00	0.35	0.06921	LDM Electronic Sp. z o.o. w Żurominie	Żuromin	Żuromin	żuromiński
1040	23.00	0.40	0.43200	MAX-PARKIET	Żuromin	Żuromin	żuromiński
1041	7.00	0.20	0.57900	PP-H K. Zieliński Sp.J. w Żurominie	Wyzwolenia 40	Żuromin	żuromiński
1042	7.00	0.20	0.57900	PP-H K. Zieliński Sp.J. w Żurominie	Wyzwolenia 40	Żuromin	żuromiński
1043	8.00	0.20	0.11557	PKS w Mławie S.A.	Żuromin	Żuromin	żuromiński
1044	8.00	0.20	0.11557	PKS w Mławie S.A.	Lidzbarska	Żuromin	żuromiński
1045	12.00	0.30	0.05548	REMEB Sp. z o.o. Reguły	Franciszkowo	Franciszkowo	żuromiński
1046	15.00	0.25	0.05864	REMEB Sp. z o.o. Reguły	Franciszkowo	Franciszkowo	żuromiński
1047	20.00	0.25	0.77465	SPZZOZ w Żurominie	Żuromin	Żuromin	żuromiński
1048	15.00	0.30	0.18055	SPZZOZ w Żurominie	Olszewska 11	Żuromin	żuromiński
1049	7.50	0.20	0.01860	Samorządowa Szkoła Podstawowa w Będzynie	Wiatraczna 16	Będzimin	żuromiński
1050	8.00	0.20	0.02816	Samorządowa Szkoła Podstawowa w Chamsku	Żuromin	Chamsk	żuromiński
1051	8.00	0.28	0.01708	Samorządowa Szkoła Podstawowa w Kliczewie	Żuromin	Kliczewo	żuromiński
1052	7.50	0.30	0.03900	Samorządowa Szkoła Podstawowa w Poniatowie	Żuromin	Poniatowo	żuromiński
1053	10.00	0.20	0.03266	Samorządowa Szkoła Podstawowa	Żuromin	Raczyny	żuromiński

Nr	H [m]	D [m]	Emisja NO <sub>2</sub> [Mg/rok]	JEDNOSTKA	ADRES	MIEJSCOWOŚĆ	POWIAT
				w Raczynach			
1054	10.00	0.27	0.03364	Samorządowe Przedszkole nr 1 w Żurominie	Żuromin	Żuromin	żuromiński
1055	7.50	0.20	0.02500	Samorządowe Przedszkole nr 2 w Żurominie	Wyzwolenia 14	Żuromin	żuromiński
1056	10.00	0.30	0.05072	Spółdzielnia Inwalidów "WSPÓŁPRACA"	Licealna 1	Żuromin	żuromiński
1057	40.00	1.25	0.78500	Spółdzielnia Mleczarska w Żurominie	Leśna 5	Żuromin	żuromiński
1058	25.00	0.90	0.00515	TERRABUT Sp. zoo w Żurominie	Lidzbarska 42	Żuromin	żuromiński
1059	45.00	0.75	4.21600	TOMIC S.A. Żuromin	Wierzbowa 10	Żuromin	żuromiński
1060	5.00	0.40	0.00240	Zakład Stolarski W. Stolarski	Krótką 2	Będzimin	żuromiński
1061	30.00	0.80	0.18142	Zespół Szkół Nr 2 w Żurominie	Wyzwolenia 16	Żuromin	żuromiński
1062	31.40	0.92	0.60700	Żuromińskie Zakłady Komunalne	Żuromin	Targowa 50/62B	żuromiński
1063	31.40	0.92	0.72755	Żuromińskie Zakłady Komunalne	Żuromin	Targowa 50/62B	żuromiński
1064	30.00	0.91	0.36500	Żuromińskie Zakłady Komunalne	Żuromin	Szpitalna 125	żuromiński
1065	32.00	1.00	0.87462	Żuromińskie Zakłady Komunalne	Żuromin	Wyzwolenia	żuromiński
1066	32.00	1.00	0.87462	Żuromińskie Zakłady Komunalne	Żuromin	Wyzwolenia 35/37	żuromiński
1067	9.00	0.20	0.01363	ROLSERWIS S.A. Przedsiębiorstwo Handlowo Produkcyjne	Sierpecka 10	Płock	Płock
1068	12.00	0.12	0.09022	Przedsiębiorstwo Usług Technicznych "IZOTECHNIK" S.J.	Zglenickiego 54	Płock	Płock
1069	8.00	0.20	0.01514	FOLAND Sp. z o.o.	Kostrogaj 10B	Płock	Płock
1070	5.30	0.20	0.04382	Auto Naprawa Andrzej Magierski	Jachowicza 7	Płock	Płock
1071	7.50	0.13	0.01229	Przedsiębiorstwo Remontowo-Budowlane "OMEGA" J. Klikowski Sp.J.	Otolińska 25	Płock	Płock
1072	5.00	0.15	0.10252	AUTO FORUM Sp. z o.o.	Wyszogrodzka 154	Płock	Płock
1073	16.00	0.30	0.29850	CENTROMOST Stocznia Rzeczna w Płocku Sp. z o.o.	Popcińska 42	Płock	Płock
1074	12.00	0.18	0.03600	Przedsiębiorstwo Produkcji Elementów Budowlanych KONTENER Sp. z o.o.	Kostrogaj 8	Płock	Płock
1075	12.00	0.30	0.07096	STALMECH Bogumił Księżakowski	Otolińska 25	Płock	Płock
1076	6.50	0.50	0.19445	Przedsiębiorstwo Produkcyjno-Handlowe AN MARKO Dąbrowscy S.J.	Portowa 6	Płock	Płock
1077	9.50	0.25	0.18278	Przedsiębiorstwo Produkcyjno-Handlowe GLER	Kostrogaj 5	Płock	Płock
1078	5.00	0.20	0.29820	Piekarnia Norbert Kierzkowski	Bielska 25	Płock	Płock
1079	4.00	0.20	0.01452	TRIDENT Stanisław Szmulowicz SJ	Gwardii Ludowej 5	Płock	Płock
1080	6.50	0.20	0.10839	POLKAR PŁOCK Bogdan Lewandowski SJ	Kostrogaj 2	Płock	Płock
1081	8.00	0.18	0.01747	PPHU SZKŁO-BUD Stanisław Pietrzak	Kostrogaj 5	Płock	Płock
1082	12.00	0.30	0.03680	Przedsiębiorstwo Przemysłu Metalowego	Sienkiewicza 22	Płock	Płock
1083	17.00	0.25	0.11428	Mazowiecka Spółdzielnia Mieszkaniowa	Otolińska 25	Płock	Płock
1084	20.00	0.25	0.09385	Powszechna Spółdzielnia Spożywców ZGODA - Piekarnia nr 1	Sienkiewicza 32	Płock	Płock
1085	6.00	0.13	0.01941	Powszechna Spółdzielnia Spożywców ZGODA - Sklep nr 102	Kościelna 13	Płock	Płock
1086	6.00	0.15	0.01461	Powszechna Spółdzielnia Spożywców ZGODA - Sklep nr 68	Stoneczna 58	Płock	Płock
1087	11.50	0.13	0.00132	Powszechna Spółdzielnia Spożywców ZGODA - Sklep nr 10	Narutowicza 2	Sierpc	Płock
1088	8.00	0.15	0.00908	Powszechna Spółdzielnia Spożywców ZGODA - Sklep nr 12	Wyszogrodzka 28	Płock	Płock
1089	5.50	0.20	0.01142	Powszechna Spółdzielnia Spożywców ZGODA - Drukarnia Agpress (podnajem)	Mickiewicza 1	Płock	Płock
1090	6.00	0.03	0.01700	Przedsiębiorstwo Produkcyjno-Usługowe KONKRET SJ	Kostrogaj 13	Płock	Płock
1091	8.20	0.20	0.04224	ZE Płock Centrum Wykonawstwa Specjalistycznego Sp. z o.o.	Otolińska 27c	Płock	Płock
1092	9.00	0.20	0.05781	WEKTRA Marek Brzozowski	Otolińska 25a	Płock	Płock
1093	6.50	0.30	0.01060	Blacharstwo i Lakiernictwo Pojazdowe	Obróńców Płocka	Płock	Płock

Nr	H [m]	D [m]	Emisja NO <sub>2</sub> [Mg/rok]	JEDNOSTKA	ADRES	MIEJSCOWOŚĆ	POWIAT
				Kędziński Piotr	1920r. 40		
1094	7.00	0.20	0.02689	AUTO-PORT Sp. z o.o.	Portowa 4	Płock	Płock
1095	7.50	0.18	0.00782	GIPEXIM sc	Targowa 40	Płock	Płock
1096	6.00	0.25	0.02851	NAFTOREMONT Sp. z o.o.	Portowa 2a	Płock	Płock
1097	4.00	0.25	0.03123	NAFTOREMONT Sp. z o.o.	Kazimierza Wielkiego	Płock	Płock
1098	8.00	0.15	0.00915	PPHU SZYK Export - Import Krystyna Gałka	Otolińska 35/3	Płock	Płock
1099	16.70	0.20	0.03109	ORLEN PetroCentrum Sp. z o.o.	Zglenickiego 44	Płock	Płock
1100	5.20	0.30	0.12511	Miejski Zespół Obiektów Sportowych - Hala ul. Sportowa	Sportowa 1	Płock	Płock
1101	11.00	0.18	0.11562	Miejski Zespół Obiektów Sportowych - Hala	Pl. Dąbrowskiego 4	Płock	Płock
1102	5.00	0.25	0.16018	BUDMAT AUTO Sp. z o.o.	Bielska 67	Płock	Płock
1103	32.00	0.20	0.09036	WEKTRA HOLDING Sp. z o.o.	Otolińska 21	Płock	Płock
1104	13.00	0.25	0.02123	Przedsiębiorstwo MEGA TECH Sp. z o.o.	Sierpecka 1	Płock	Płock
1105	9.00	0.18	0.01360	Przedsiębiorstwo MEGA TECH Sp. z o.o.	Sierpecka 1	Płock	Płock
1106	13.00	0.25	0.32861	Miejski Ogród Zoologiczny - Pawilon Dydaktyczno-Naukowy	Norbertańska 2	Płock	Płock
1107	10.00	0.25	0.10225	Miejski Ogród Zoologiczny - zaplecze techniczne	Norbertańska 2	Płock	Płock
1108	11.50	0.13	0.02613	Miejski Ogród Zoologiczny - pawilon Drapieżnych	Norbertańska 2	Płock	Płock
1109	8.50	0.15	0.02713	Miejski Ogród Zoologiczny - socjalno-gastronomiczne	Norbertańska 2	Płock	Płock
1110	6.00	0.13	0.02543	Miejski Ogród Zoologiczny - żyrafiarnia	Norbertańska 2	Płock	Płock
1111	14.00	0.18	0.03787	Agencja Rewitalizacji Starówki ARS Sp. z o.o.	Kwiatka 51a	Płock	Płock
1112	12.00	0.25	0.05336	Płockie Towarzystwo Wioślarskie	Kawieckiego 1a	Płock	Płock
1113	8.00	0.25	0.21092	Zakład Produkcyjno-Usługowy "MiM" E. R. Maćkowiak	Wyspańskiego 3	Płock	Płock
1114	6.00	0.20	0.23380	BILDAU&BUSSMANN Polska Sp. z o.o.	Otolińska 25	Płock	Płock
1115	7.00	0.20	0.03167	Zakład Usług Miejskich MUNISERWIS	Przemysłowa 33	Płock	Płock
1116	15.00	0.30	0.02460	Przedsiębiorstwo Produkcyjno-Handlowe BEKO Sp. z o.o. - Chłodnia w Płocku	Gwardii Ludowej 2	Płock	Płock
1117	11.00	0.25	0.21951	GALWA-KOR Sp. z o.o.	Otolińska 25	Płock	Płock
1118	7.00	0.20	0.02695	EUROCASH S.A.	Targowa 20a	Płock	Płock
1119	15.00	0.30	0.10699	Ośrodek Badawczo-Rozwojowy Przemysłu Rafineryjnego	Chemików 5	Płock	Płock
1120	8.00	0.20	0.02218	PARTNER PREMIUM Salata Sawczyk i S-ka	Kilińskiego 12/31	Płock	Płock
1121	7.00	0.25	0.08233	EKO-OPEN Sp. z o.o.	Swojska 24b	Płock	Płock
1122	20.00	0.30	0.26770	Zespół Szkół im. Leokadii Bergerowej	Kutnowska 30	Płock	Płock
1123	10.00	0.25	0.05166	Krajowa Spółka Cukrowa SA Cukrownia Borowiczki - kotłownia warsztaty	Pl. Witsona 1	Płock	Płock
1124	15.00	0.20	0.06847	REC-POL Sp. z o.o.	Otolińska 25	Płock	Płock
1125	10.00	0.20	0.02933	Bank Pekao SA II o/Płock	Kwiatka 6	Płock	Płock
1126	6.00	0.20	0.01047	Autoryzowana Stacja Obsługi TOYOTA A. Kompiński	Kutnowska 20	Płock	Płock
1127	7.00	0.20	0.01403	ZEP-MOT Sp. z o.o.	Graniczna 57	Płock	Płock
1128	10.00	0.30	0.00622	Samodzielny Zespół Publicznych Zakładów Opieki Zdrowotnej	Kościuszki 28	Płock	Płock
1129	8.00	0.20	1.17381	PAPERTECH Sp. z o.o.	Przemysłowa 36	Płock	Płock
1130	8.00	0.30	0.08805	Zarząd Wspólnot Mieszkaniowych przy ul. Borowickiej	Zapłotek	Płock	Płock
1131	6.00	0.20	0.01445	Agencja Handlowo-Usługowa DIMEX A. Mrówczyński. J. Mrówczyńska SJ	Bielska 61	Płock	Płock
1132	6.00	0.20	0.00238	MERKAL PW - Wojciech Kalinowski	Bielska 58	Płock	Płock

Nr	H [m]	D [m]	Emisja NO <sub>2</sub> [Mg/rok]	JEDNOSTKA	ADRES	MIEJSCOWOŚĆ	POWIAT
1133	5.00	0.20	0.07934	Biuro Maklerskie i Handlowe BJ Bolesław Jeziorowski	Paśniki 4/2	Płock	Płock
1134	5.00	0.20	0.02105	POLI-MAX SJ P. Flak. E. Michalska	Kolejowa 5	Płock	Płock
1135	5.00	0.15	0.02164	Przedsiębiorstwo Remontowo-Budowlane PROGRESS-BUD	Popłacińska 42	Płock	Płock
1136	6.00	0.15	0.01276	AJMEKS-BIS Marek Wiśniewski Serwis Blacharsko-Lakierniczy	Przemysłowa 20	Płock	Płock
1137	5.00	0.20	0.03835	PPHU "JASF" Eksport - Import Stanisława Makaruk	Zglenickiego 42	Płock	Płock
1138	10.00	0.18	0.18156	SERWKOMB MYJNIA s.c.	Otołińska 25	Płock	Płock
1139	8.00	0.15	0.01860	Przedsiębiorstwo Pogrzebowe St. Frydrysiak	Ostatnia 7	Płock	Płock
1140	6.00	0.15	0.01680	Przedsiębiorstwo Pogrzebowe St. Frydrysiak	Ostatnia 7	Trzepowo	płocki
1141	5.00	0.15	0.01632	Wykonawstwo Robót Wodno-Sanitarnych BANGO SJ	Brochocinek 11	Brochocinek 11	płocki
1142	15.00	0.30	0.02011	Państwowa Wyższa Szkoła Zawodowa - obiekt w Trzepowie Nowym	Pl. Dąbrowskiego 2	Trzepowo	płocki
1143	15.00	0.30	0.02513	BRENNTAG Polska Sp. z o.o.	Nowa Biała 38	Nowa Biała 38	płocki
1144	10.00	0.20	0.01959	AUTOSERWIS MAZOWSZE Sp. z o.o.	Skrzetuskiego	Gulczewo Nowe	płocki
1145	11.00	0.11	0.00772	Zakłady Piekarniczo-Cukiernicze AGA-JAN s.c.	Maszewo Duże 105B	Płock	płocki
1146	10.00	0.20	0.06563	PKN ORLEN SA Pałac Srebrna	Srebrna	Stara Biała	płocki
1147	4.00	0.14	0.01555	DIAGMER Jerzy Pietrzak	Niesłuchowo	Niesłuchowo	płocki
1148	8.00	0.25	0.38628	PONZIO POLSKA Sp. z o.o	Płocka 22	Cekanowo	płocki
1149	4.00	0.20	0.04068	IZOLBET Sp. z o.o.	Golanki Górne 12a	Golanki Górne 12a	płocki
1150	8.50	0.20	0.17457	Dom Pomocy Społecznej	Koszelew	Koszelew	płocki
1151	11.00	0.30	0.10293	KONGRES Sp. z o.o. Hotel Dębowa Góra	Dębowa Góra	Dębowa Góra	płocki
1152	8.80	0.20	0.05023	KONGRES Sp. z o.o. Hotel Rusalka	Grabina	Grabina	płocki
1153	7.50	0.30	0.04580	Zakład Masarski DANKO	Wspólna 12a	Gąbin	płocki
1154	13.00	0.35	0.18636	Dom Pomocy Społecznej	Goślice	Goślice	płocki
1155	9.20	0.25	0.10422	Dom Pomocy Społecznej	Goślice	Goślice	płocki
1156	7.30	0.35	1.57279	Zakład Przetwórstwa Mięsnego OLEWNIK-BIS Anna Olewnik-Mikołajewska	Świerczynek	Świerczynek	płocki
1157	15.00	0.25	0.04236	Zespół Szkół	Szkolna	Drobin	płocki
1158	12.00	0.15	0.01369	Zespół Szkół	Łęg Probstwo	Łęg Probstwo	płocki
1159	9.00	0.18	0.01324	Szkoła Podstawowa	Rogotwórk	Rogotwórk	płocki
1160	7.00	0.15	0.01372	Miejsko Gminne Przedszkole	Przyszłość	Drobin	płocki
1161	11.00	0.20	0.01610	Urząd Miasta i Gminy	Piłsudskiego 12	Drobin	płocki
1162	15.00	0.15	0.02028	Zakład Produkcyjno-Handlowy Usługi Transportowe ŻAWAKOL Andrzej Żabka	Wspólna 12	Gąbin	płocki
1163	7.00	0.15	0.05774	PHU GRAKO Produkcja Zniczy T. Kowalski. H. Litwicki. SJ	Koszelew	Koszelew	płocki
1164	6.00	0.15	0.02670	Szkoła Podstawowa	Białkowo	Białkowo	płocki
1165	11.00	0.18	0.24383	Dom Pomocy Społecznej "Nad Jarem"	Miszewo Murowane	Miszewo Murowane	płocki
1166	12.00	0.16	0.02193	Szkoła Podstawowa	Świniary	Świniary	płocki
1167	8.00	0.20	0.03424	Szkoła Podstawowa	Piotrkówek	Piotrkówek	płocki
1168	25.00	0.20	0.14880	Szkoła Podstawowa i Publiczna Gimnazjum	Płocka 28	Słubice	płocki
1169	9.00	0.16	0.02906	Urząd Gminy	Płocka 32	Słubice	płocki
1170	8.30	0.18	0.02806	Dom Nauczyciela	Szkolna 1	Słubice	płocki
1171	11.00	0.30	0.06194	Szkoła Podstawowa	Nowa Góra	Nowa Góra	płocki
1172	13.00	0.18	0.15302	Urząd Gminy	Stoneczna	Nowy Duninów	płocki
1173	10.50	0.25	0.55683	Zakład Przetwórstwa Mięsa PEKLIMAR Bogusław Strześniewski	Umienino 5	Umienino 5	płocki
1174	6.50	0.15	0.03899	Stacja Sprzedaży Paliw ANIRAM Aneta	Płocka 42	Cekanowo	płocki

Nr	H [m]	D [m]	Emisja NO <sub>2</sub> [Mg/rok]	JEDNOSTKA	ADRES	MIEJSCOWOŚĆ	POWIAT
				Tomczyk			
1175	5.00	0.15	0.02826	Stacja Sprzedaży Paliw ANIRAM Aneta Tomczyk	Płocka 24	Nowy Ręczyn 16	płocki
1176	4.40	0.15	0.01399	Stacja Paliw DOM-KAL SJ	Płocka 83	Słubice	płocki
1177	9.60	0.13	0.01626	Zakład Obsługi technicznej Przemysłu Rolno-Spożywczego PEK-MONT T. Peciakowski SJ	Spółdzielcza 30	Bielsk	płocki
1178	6.50	0.20	0.05432	Urząd Gminy w Starej Białej	Biała	Biała	płocki
1179	19.00	0.20	0.09885	Szkoła Podstawowa	Maszewo Duże 151	Maszewo Duże 151	płocki
1180	12.00	0.16	0.01809	Bank Spółdzielczy	Płońska 7	Mała Wieś	płocki
1181	10.00	0.20	0.00368	Bank Spółdzielczy Filia Miszewo Murowane	Miszewo Murowane	Miszewo Murowane	płocki
1182	13.00	0.45	0.04867	Szkoła Podstawowa	Drobińska 17	Bielsk	płocki
1183	15.00	0.45	0.06637	Gimnazjum nr 1	Sierpecka 42	Bielsk	płocki
1184	15.00	0.20	0.03199	Urząd Gminy	Plac Wolności 3a	Bielsk	płocki
1185	15.00	0.20	0.32439	Katolickie Centrum Formacji	Sikórz	Sikórz	płocki
1186	9.00	0.20	0.42660	Piekarnia Mechaniczna Albrechczyńscy	Kolonowa 1	Bielsk	płocki
1187	10.00	0.30	0.10922	PHU COPI-FLEX Janusz Szczygieliński	Padlewskiego 5	Wola Łącka	płocki
1188	7.00	0.20	0.00868	ZPR FILERYB B. Kania, A. Hałwicz	Popłacin 3a	Popłacin 3a	płocki
1189	9.00	0.20	0.01098	Gminny Ośrodek Kultury	Warszawska	Łąck	płocki
1190	8.50	0.13	0.00594	Urząd Gminy	Gostynińska 2	Łąck	płocki
1191	10.00	0.20	0.02208	Szkoła Podstawowa	Mazowiecka 25	Rogozino	płocki
1192	8.00	0.30	0.58934	Przedsiębiorstwo Produkcyjno-Handlowe OKRUSZEK	Wspólna 18	Rogozino	płocki
1193	7.00	0.20	0.18672	PPH ARTLEX Grażyna i Andrzej Jagielscy	Spokojna 3	Rogozino	płocki
1194	14.00	0.30	0.04074	Zarząd Właścicieli Bloku nr 46	Srebrna	Srebrna	płocki
1195	10.00	0.30	0.12400	Piekarnia Tadeusz Guzowski	Komisji Edukacji Narodowej 5	Drobin	płocki
1196	8.00	0.20	0.03050	Dom Pomocy Społecznej	Niepodległości 5a	Wyszogród	płocki
1197	6.00	0.20	0.08541	Nadleśnictwo	Lipowa 4	Łąck	płocki
1198	7.00	0.20	0.04462	Publiczne Gimnazjum	Gostynińska 1	Nowy Duninów	płocki
1199	6.00	0.20	0.01780	PPHU DROBINEX Sp. z o.o.	Boryszewo Nowe	Boryszewo Nowe	płocki
1200	7.00	0.20	0.30044	Piekarnia Słomkowski Zbigniew	Blichowo	Blichowo	płocki
1201	5.00	0.15	0.01012	VELA s.c. Łukawski Sikorski	Warszawska 2	Łąck	płocki
1202	6.00	0.20	0.23204	Dom Pomocy Społecznej	Brwilno	Brwilno	płocki
1203	5.00	0.15	0.07513	PPHU MANTA Zakład Przetwórstwa Ryb Mirosław Zarębski	Niszczyce 10	Niszczyce 10	płocki
1204	5.00	0.15	0.00760	PHUT "Skup złomu" Jacek Budnicki	Żwirki i Wigury 3/37	Dziarnowo 39	płocki
1205	6.00	0.20	0.07162	Szkoła Podstawowa	Liszyno	Liszyno	płocki
1206	5.00	0.15	0.03017	SPEC-KOP Roboty Ziemi Specjalistyczne Ryszard Bednarski			płocki
1207	5.00	0.15	0.01037	Transport krajowy i zagraniczny Stanisław Bogucki	Sikórz	Sikórz	płocki
1208	6.00	0.20	0.01054	Zakład Utylizacji Odpadów Komunalnych	Kobierniki 42	Kobierniki 42	płocki
1209	5.00	0.20	0.02671	Zakład Ślusarski Produkcyjno-Usługowy Krzysztof Zieliński	1-go Maja 57	Bielsk	płocki
1210	7.00	0.30	0.02534	ELEWARR Sp. z o.o.	Proboszczewice	Proboszczewice	płocki
1211	8.00	0.30	0.22411	Zakład Piekarniczo-Cukierniczy Wiesław Jasiński	Kilińskiego 50	Gąbin	płocki
1212	6.00	0.20	0.01314	Bank Spółdzielczy "Mazowsze" Oddział Bielsk	1 Maja 2	Bielsk	płocki
1213	5.00	0.15	0.02376	Bank Spółdzielczy "Mazowsze" Oddział Brudzeń	Warmińska 12	Brudzeń Duży	płocki
1214	6.00	0.20	0.01354	Bank Spółdzielczy "Mazowsze" Oddział Drobin	Spółdzielcza 1/7-8	Drobin	płocki
1215	6.00	0.20	0.02096	Bank Spółdzielczy "Mazowsze" Oddział Radzanowo	Kredytowa 2	Radzanowo	płocki

Nr	H [m]	D [m]	Emisja NO <sub>2</sub> [Mg/rok]	JEDNOSTKA	ADRES	MIEJSCOWOŚĆ	POWIAT
1216	5.00	0.15	0.02094	Bank Spółdzielczy "Mazowsze" Oddział Sanniki	Warszawska 144	Sanniki	płocki
1217	6.00	0.18	0.00766	Bank Spółdzielczy "Mazowsze" Oddział Słubice	Płocka 36	Słubice	płocki
1218	5.00	0.15	0.01019	Bank Spółdzielczy "Mazowsze" Oddział Zawidz	Mazowiecka 28	Zawidz	płocki
1219	5.00	0.15	0.00952	Bank Spółdzielczy "Mazowsze" Oddział Pacyna	Wyzwolenia 9	Pacyna	gostyniński
1220	7.50	0.13	0.02858	Zakład Ubezpieczeń Społecznych Oddział w Płocku	Płocka 37a	Gostynin	gostyniński
1221	8.00	0.20	0.63886	DUBIMEX Zakład Przetwórstwa Mięsa SJ	Bierzewicka 41b	Gostynin	gostyniński
1222	5.00	0.15	0.00474	Przedsiębiorstwo Produkcyjno-Usługowe GOSPIN Sp. z o.o.	Płocka 46	Gostynin	gostyniński
1223	7.70	0.20	0.12106	Dom Pomocy Społecznej	Zakrzewo	Zakrzewo	płocki
1224	11.00	0.25	0.07606	Powiatowy Dom Pomocy Społecznej	Czarnów	Czarnów	gostyniński
1225	9.00	0.20	0.17894	Przedsiębiorstwo Robót Drogowo-Budowlanych S.A.	Krośniewicka 5	Gostynin	gostyniński
1226	9.00	0.20	0.02948	Przedsiębiorstwo Robót Drogowo-Budowlanych S.A. - Wytwórnia Mas Bitumicznych w Skrzanych	Krośniewicka 5	Skrzany	gostyniński
1227	10.00	0.15	0.19856	Przedsiębiorstwo Państwowej Komunikacji Samochodowej	18-go Stycznia 36	Gostynin	gostyniński
1228	7.00	0.15	0.01773	Przedsiębiorstwo Państwowej Komunikacji Samochodowej	Zamkowa 17a	Gostynin	gostyniński
1229	7.00	0.13	0.02974	Zakład Handlowo Usługowy Kazimierz Majchrzak	Krośniewicka 3	Gostynin	gostyniński
1230	9.00	0.15	0.19836	Zakład Opiekuńczo Lecznicy Zgromadzenia Sióstr Franciszkanek Rodziny Maryi	Skrzeszewy 26	Skrzeszewy 26	gostyniński
1231	16.00	0.18	0.03678	Powiatowy Zespół Placówek Opiekuńczo-Wychowawczych	Ozdowskiego 1a	Gostynin	gostyniński
1232	7.00	0.15	1.67407	IZOLBET Sp. Jawna	Kowalska 9	Gostynin	gostyniński
1233	7.00	0.20	0.03769	PUH INST-BUD Teodor Kieszkowski	Zamkowa 5	Gostynin	gostyniński
1234	8.00	0.30	1.13320	Przedsiębiorstwo Rolno-Spożywcze DUBIELAK Dariusz Dubielak	Płocka 8	Gostynin	gostyniński
1235	6.00	0.20	0.01087	JANLUX Sp. z o.o.	Rogożewek 39a	Rogożewek 39a	gostyniński
1236	7.00	0.20	0.03040	Urząd Gminy	Pl. Wolności 26	Gostynin	gostyniński
1237	6.00	0.15	0.09173	Przedsiębiorstwo MADDALENA Export-Import Sobierajska Małgorzata	Wspólna 10	Gostynin	gostyniński
1238	8.00	0.20	0.08070	Wspólnota Mieszkaniowa "Dom Nauczyciela"	Szczawin Kościelny	Szczawin Kościelny	gostyniński
1239	7.00	0.20	0.08596	Telekomunikacja Polska SA - Region Centralny	Armii Ludowej 28	Gostynin	gostyniński
1240	7.00	0.20	0.03691	Telekomunikacja Polska SA - Region Centralny	Armii Ludowej 28	Sanniki	gostyniński
1241	3.50	0.12	0.01031	Dystrybucja Paliw Dariusz Mirecki	Płocka 5	Lelice	sierpecki
1242	8.00	0.65	0.04139	PHU Wojciech Górecki	Paderewskiego 3	Sierpc	sierpecki
1243	9.70	0.15	0.02118	Zakład Gospodarki Mieszkaniowej	Wyszyńskiego 16	Sierpc	sierpecki
1244	10.00	0.25	0.44050	Zakład Przetwórstwa Mięsa OLEWNIK SJ	Trauguta 24	Sierpc	sierpecki
1245	6.00	0.14	0.00956	PPHUiT MARTER Sp. z o.o.	Trauguta 35	Sierpc	sierpecki
1246	7.00	0.18	0.14779	Szkoła Podstawowa	Szczutowo	Szczutowo	sierpecki
1247	7.00	0.18	0.04111	Szkoła Podstawowa	Gójsk	Gójsk	sierpecki
1248	10.00	0.18	0.05747	Zespół Szkół Ogólnokształcących	Lipnowska 3B	Gójsk	sierpecki
1249	7.00	0.50	0.01581	Urząd Gminy	Szczutowo	Szczutowo	sierpecki
1250	10.00	0.15	0.85289	Piekarnia Rękawczyn Jan Dąbkowski	Rękawczyn 22	Rękawczyn 22	sierpecki
1251	18.00	0.42	0.78022	CARGILL Polska Sp. z o.o. Oddział w Sierpcu	Browarna 3	Sierpc	sierpecki
1252	10.00	0.20	0.17120	ZPC Mochowo - Agnieszka Gogół	Mochowo	Mochowo	sierpecki
1253	3.00	0.35	0.48320	PPH ELMAR Sp.J Będzikowski	Świętokrzyska 11	Sierpc	sierpecki
1254	8.00	0.20	0.10160	Szkoła Podstawowa	Szkolna 1	Lelice	sierpecki

Nr	H [m]	D [m]	Emisja NO <sub>2</sub> [Mg/rok]	JEDNOSTKA	ADRES	MIEJSCOWOŚĆ	POWIAT
1255	8.00	0.30	0.09187	PHU HOLLYWOOD sc	Bojanowska 2a	Sierpc	sierpecki
1256	7.00	0.20	0.06201	Szkoła Podstawowa	Bożewo	Bożewo	sierpecki
1257	7.00	0.15	0.11726	Dom Pomocy Społecznej	3 Maja 116	Szczutowo	sierpecki
1258	8.00	0.20	0.20203	Zakład Przetwórstwa Zbożowego MŁYNPASZ Marek Sibilski	Młyńska 2	Gozdowo	sierpecki
1259	5.00	0.15	0.17181	PPHU Ceglutex Jan Kuźniewski	Babiec Piaseczny	Babiec Piaseczny	sierpecki
1260	11.00	0.15	0.01820	Urząd Gminy - Ośrodek Zdrowia	Parkowa 1	Rybno	sochaczewski
1261	6.00	0.13	0.00584	Chłodnictwo i Klimatyzacja Marcin Wrzesiński	Trojanowska 92	Sochaczew	sochaczewski
1262	7.00	0.20	0.30872	Piekarnstwo A. Wawrzyn. M. Wawrzyn	Karolków	Karolków	sochaczewski
1263	7.00	0.20	0.02882	Zakład Komunikacji Miejskiej	Al. 600-lecia 90	Sochaczew	sochaczewski
1264	12.00	0.20	0.04583	Sąd Rejonowy	1-go Maja 7	Sochaczew	sochaczewski
1265	12.00	0.25	0.07206	Wavin Metalplast-Buk Sp. z o.o.	Kościńskiego 23	Sochaczew	sochaczewski
1266	22.00	0.70	2.64206	Przedsiębiorstwo Energetyki Ciepłej Sp. z o.o.	ul. Żeromskiego 23	Sochaczew	sochaczewski
1267	21.00	0.50	2.80278	Przedsiębiorstwo Energetyki Ciepłej Sp. z o.o.	ul. 600 Lecia 25	Sochaczew	sochaczewski
1268	20.00	0.60	2.36783	Przedsiębiorstwo Energetyki Ciepłej Sp. z o.o.	ul. 600-Lecia 70	Sochaczew	sochaczewski
1269	20.00	0.60	1.46452	Przedsiębiorstwo Energetyki Ciepłej Sp. z o.o.	ul. 1 Maja 3	Sochaczew	sochaczewski
1270	18.00	0.45	1.09103	Przedsiębiorstwo Energetyki Ciepłej Sp. z o.o.	ul. 1 Maja 96	Sochaczew	sochaczewski
1271	21.00	0.35	1.22736	Przedsiębiorstwo Energetyki Ciepłej Sp. z o.o.	ul. Reymonta 36	Sochaczew	sochaczewski
1272	20.00	0.30	0.59096	Przedsiębiorstwo Energetyki Ciepłej Sp. z o.o.	ul. 15 Sierpnia 51	Sochaczew	sochaczewski
1273	19.00	0.45	0.84317	Przedsiębiorstwo Energetyki Ciepłej Sp. z o.o.	ul. Żwirki i Wigury 24	Sochaczew	sochaczewski
1274	21.00	0.45	0.21589	Przedsiębiorstwo Energetyki Ciepłej Sp. z o.o.	ul. Targowa 1	Sochaczew	sochaczewski
1275	21.00	0.50	1.43806	Przedsiębiorstwo Energetyki Ciepłej Sp. z o.o.	ul. Konstytucji 3 Maja 9	Sochaczew	sochaczewski
1276	20.00	0.50	0.10912	Przedsiębiorstwo Ceramiki Budowlanej SA	Plecewice	Plecewice	sochaczewski
1277	10.00	0.30	0.02039	Przedsiębiorstwo Produkcyjno-Handlowe BEST-CHEM Jerzy Jacek Apka	Kusocińskiego 5	Sochaczew	sochaczewski
1278	7.00	0.20	0.02133	Bank Pekao SA I Oddział Sochaczew	1 Maja 19	Sochaczew	sochaczewski
1279	12.00	0.20	0.63694	"OJC" Sp. z o.o.	Wisowa 1	Wisowa 1	sochaczewski
1280	8.00	0.20	1.71705	Zespół Opieki Zdrowotnej "Szpitala Powiatowego"	Batalionów Chłopskich 3/7	Sochaczew	sochaczewski
1281	7.00	0.15	0.14462	Energomontaż Nieruchomości Sp. z o.o.	Inżynierska 32	Sochaczew	sochaczewski
1282	6.00	0.15	0.01016	Przedsiębiorstwo TYMWOD	Gwardyjska 11	Sochaczew	sochaczewski
1283	6.00	0.15	0.05911	PPH "KUZNOCIN" ZPM Marek Kłoszewski	Kuznocin 75C	Kuznocin 75C	sochaczewski
1284	5.00	0.15	0.01549	PHU BONDAR s.c.	Seroki Parcela	Seroki Parcela	sochaczewski
1285	4.00	0.15	0.07260	ZIBI Sp. z o.o.	Wirazowa 119	Sochaczew	sochaczewski
1286	6.00	0.15	0.05330	Chłodnia Mazowsze	Spartańska 12/14	Sochaczew	sochaczewski
1287	6.00	0.20	0.04760	Piekarnia 1919 r. W i S Kaczmarek	Tartaczna 12	Sochaczew	sochaczewski
1288	7.00	0.15	0.05831	Dom Pomocy Społecznej	Gawłowska 148	Sochaczew	sochaczewski
1289	6.00	0.15	0.08335	PPHU Gracja s.j.	al. 600-lecia 45	Sochaczew	sochaczewski
1290	8.00	0.20	0.07929	Urząd Gminy	Warszawska 115	Sochaczew	sochaczewski
1291	8.00	0.15	0.11395	Szkoła Podstawowa	Długa 11	Rybno	sochaczewski
1292	6.00	0.22	0.02709	Complex-Car s.c.	Jaktorowska 17	Żyrardów	żyrardowski
1293	5.60	0.24	0.00764	Stacja ESSO	Czysta 1A	Żyrardów	żyrardowski
1294	11.00	0.15	0.03722	Centrum Pomp i Armatury ARPEX Sp. z o.o.	Mickiewicza 45	Żyrardów	żyrardowski



Nr	H [m]	D [m]	Emisja NO <sub>2</sub> [Mg/rok]	JEDNOSTKA	ADRES	MIEJSCOWOŚĆ	POWIAT
1295	10.50	0.25	0.28968	Przedsiębiorstwo Gospodarki Komunalnej "Żyrardów" Sp. z o.o.	Czysta 5	Żyrardów	żyrardowski
1296	10.00	0.18	0.04092	Budynek Komunalny w Osuchowie	Piekarska 2	Osuchów	żyrardowski
1297	10.00	0.18	0.03376	Budynek Komunalny w Osuchowie	Piekarska 4	Osuchów	żyrardowski
1298	7.00	0.11	0.02710	Jeronimo Martins Dystrybucja Sp. z o.o.	Kapitana Pałaca 37	Żyrardów	żyrardowski
1299	6.00	0.20	0.00721	Rekord Polska Sp. z o.o. - Stacja Paliw	Pruszkowska 17	Słabomierz	żyrardowski
1300	6.00	0.30	0.08277	Elagro-Eksport Sp. z o.o.	Łubieńskich 11	Guzów	żyrardowski
1301	16.00	0.85	4.51264	KNAUF Pack Sp. z o.o.	Styropianowa 1	Adamowice	żyrardowski
1302	7.00	0.20	0.18084	MOSTVA Sp. z o.o.	Ciemno Gnojna 25	Ciemno Gnojna 25	żyrardowski
1303	16.00	0.25	2.33429	Mondi Packaging Warszawa Sp. z o.o.	Tarczyńska 98	Mszczonów	żyrardowski
1304	17.00	0.30	5.01598	POLMOS Żyrardów Sp. z o.o.	Mickiewicza 1 - 3	Żyrardów	żyrardowski
1305	16.00	0.25	0.43623	PEC Żyrardów Sp. z o.o.	1-go Maja 82	Żyrardów	żyrardowski
1306	7.00	0.20	0.70131	EMKA Handel Usługi Krzysztof Rdest	Grota-Roweckiego 6	Żyrardów	żyrardowski
1307	6.00	0.32	0.10292	Zakład Garbarski RYBKOWSKI Krzysztof Rybkowski	Korytów	Korytów	żyrardowski
1308	23.00	0.50	0.00036	Zakład Opieki Zdrowotnej	Limanowskiego 30	Żyrardów	żyrardowski
1309	14.00	0.40	0.26764	Mearsk Polska Sp. z o.o.	Logistyki 3	Mszczonów	żyrardowski
1310	25.00	0.50	0.08937	TCL Operations Polska Sp. z o.o.	Mickiewicza 31/41	Żyrardów	żyrardowski
1311	8.00	0.20	0.06279	PUH L.K.R. Nowakowscy s.j.	Glebova 3	Żyrardów	żyrardowski
1312	10.00	0.20	0.06346	STABAR Sp. z o.o.	Jaktorowska 21	Żyrardów	żyrardowski
1313	10.00	0.20	0.09400	Sąd Rejonowy	Partyzantów 3	Żyrardów	żyrardowski
1314	8.00	0.20	0.05624	Urząd Gminy	Puszcza Mariańska	Puszcza Mariańska	żyrardowski
1315	6.00	0.15	0.04825	Urząd Gminy - sala sportowa	Puszcza Mariańska	Puszcza Mariańska	żyrardowski
1316	6.00	0.15	0.05467	Urząd Gminy - Gminny Ośrodek Kultury	Puszcza Mariańska	Puszcza Mariańska	żyrardowski
1317	5.00	0.15	0.03271	Urząd Gminy - Ośrodek Zdrowia	Puszcza Mariańska	Puszcza Mariańska	żyrardowski
1318	5.00	0.15	0.00598	Urząd Gminy - Ośrodek Zdrowia	Radziejowice	Radziejowice	żyrardowski
1319	5.00	0.15	0.01359	Biuro Usług Finansowo-Księgowych CEDAN	Traugutta 7	Żyrardów	żyrardowski
1320	8.00	0.20	0.06340	STRATIFORME POLSKA Sp. z o.o.	Królewska 125	Milanówek	grodziski
1321	8.00	0.20	0.50996	TARET Sp. z o.o. Spółka Komandytowa	Kościuszki 112	Milanówek	grodziski
1322	8.00	0.20	0.03393	Drukarnia Sieradzki	Gen.Orlicz-Dreszera 98	Kozerki	grodziski
1323	8.00	0.20	1.43802	Swedeponic Polska Sp. z o.o.	Krańnicza Wola 41	Krańnicza Wola 41	grodziski
1324	8.00	0.20	0.20956	Zakład Produkcyjno-Handlowy Przetwórstwo Mięsne Z. Pniewski. M. Pniewska	Tłuste 14	Tłuste 14	grodziski
1325	8.00	0.20	0.03464	Przedsiębiorstwo Produkcyjno-Handlowe "JARO" Jarosław Kopec	Żydowska 2	Grodzisk Maz.	grodziski
1326	8.00	0.20	0.04633	FINCO-STAL SERWIS Sp. z o.o.	Skulska 7	Nowa Bukówka	grodziski
1327	8.00	0.20	0.03024	Przedsiębiorstwo Produkcyjno-Handlowe "BIM"	Parkowa 2	Osowiec	grodziski
1328	8.00	0.20	0.13102	PKP SA Oddział Dworce Kolejowe w Warszawie	Hoża 63/67	Grodzisk Maz.	grodziski
1329	8.00	0.20	0.03316	Zakład Pracy Chronionej MATTI Beata Skonieczna	Słowackiego 42	Grodzisk Maz.	grodziski
1330	8.00	0.20	0.01770	Zakład Przetwórstwa Tworzyw Sztucznych Remigiusz Chełstowski	Parkowa 10	Osowiec	grodziski
1331	8.00	0.20	0.02017	ASO MIKRUS Filutowscy SJ	Chełmońskiego 12a	Międzyborów	grodziski
1332	10.00	0.20	0.04148	Szkoła Podstawowa	Mszczonowska 3	Skuły	grodziski
1333	8.00	0.20	0.01451	Ar-Stan Kowalski. Ćwikliński SJ	Tarugutta 40	Grodzisk Maz.	grodziski
1334	10.00	0.20	0.11583	Zakład Gospodarki Komunalnej i Mieszkaniowej	Sportowa 29	Grodzisk Maz.	grodziski
1335	10.00	0.20	0.04929	Zakład Gospodarki Komunalnej i	Kościuszki 21	Grodzisk Maz.	grodziski

Nr	H [m]	D [m]	Emisja NO <sub>2</sub> [Mg/rok]	JEDNOSTKA	ADRES	MIEJSCOWOŚĆ	POWIAT
				Mieszkańciewej			
1336	10.00	0.20	0.02140	VITAPOL SJ Maria Maćkowiak. Maciej Cieszkiewicz	Myśliwska 17	Podkowa Leśna	grodziski
1337	10.00	0.20	0.05686	MPM Product Sp z o.o.	Brzozowa 3	Milanówek	grodziski
1338	10.00	0.20	0.00464	TROUW Nutron Polska Sp. z o.o.	Chrzanowska 21/25	Grodzisk Maz.	grodziski
1339	20.00	0.66	0.31529	Zakład Karny	Sienkiewicza 22	Płock	Płock
1340	25.00	0.80	0.01146	Przedsiębiorstwo Przemysłu Metalowego	Sienkiewicza 22	Płock	Płock
1341	10.00	0.30	0.07240	Płockie Zakłady Drobiarskie SADROB SA	Otolińska 25	Płock	Płock
1342	15.00	0.20	0.00809	SABA Sp. z o.o.	Kostrogaj 14a	Płock	Płock
1343	8.50	0.20	0.00400	Zarząd Dróg Powiatowych	Bodzanów	Bodzanów	płocki
1344	4.00	0.20	0.00500	Szklarnia Krzysztof Kowalak	Kościelna 47	Staroźreby	płocki
1345	10.00	0.25	0.00480	Towarzystwo Inicjatyw Lokalnych	Łęg Kościelny	Łęg Kościelny	płocki
1346	12.00	0.14	0.01450	Zakład Gospodarki Komunalnej i Mieszkańciewej	Płocka	Wyszogród	płocki
1347	10.00	0.16	0.00405	Zakład Gospodarki Komunalnej i Mieszkańciewej	Rębowska 57	Wyszogród	płocki
1348	9.50	0.14	0.01039	Dom Pomocy Społecznej	Koszelew	Koszelew	płocki
1349	11.00	0.35	0.01450	Urząd Gminy	Brudzeń Duży	Brudzeń Duży	płocki
1350	10.00	0.40	0.01800	Bank Spółdzielczy	Dobrzykowska 1	Gąbin	płocki
1351	10.00	0.40	0.01800	Bank Spółdzielczy w Gąbinie	Warszawska 4	Szczawin Kościelny	płocki
1352	14.00	0.56	0.14192	Zakład Masarski DANKO	Wspólna 12a	Gąbin	płocki
1353	8.00	0.30	0.01654	Szkoła Podstawowa w Nowej Wsi	Nowa Wieś	Nowa Wieś	płocki
1354	7.00	0.20	0.00410	Szkoła Filialna w Wincentowie	Wincentów	Wincentów	płocki
1355	6.00	0.20	0.12500	"Zielona Szkoła"	Sendeń Mały	Sendeń Mały	płocki
1356	20.00	0.35	0.03000	Urząd Gminy i Miasta	Rębowska 37	Wyszogród	płocki
1357	10.00	0.18	0.00716	Rolnicza Spółdzielnia Handlowo-Produkcyjna	Rębowska 51/51	Wyszogród	płocki
1358	10.00	0.18	0.00716	Rolnicza Spółdzielnia Handlowo-Produkcyjna	Rębowska 45	Wyszogród	płocki
1359	8.00	0.40	0.01040	Urząd Gminy	Płocka 18	Staroźreby	płocki
1360	8.00	0.25	0.01000	Szkoła Podstawowa	Cieszewo	Cieszewo	płocki
1361	7.00	0.15	0.00100	Miejsko-Gminne Przedszkole	Przyszłość	Drobin	płocki
1362	7.00	0.42	0.01530	Szkoła Podstawowa	Przeciszewo	Przeciszewo	płocki
1363	6.85	0.48	0.01414	Szkoła Podstawowa	Smardzewo	Smardzewo	płocki
1364	9.00	0.43	0.01460	Szkoła Podstawowa	Żdziar Wielki	Żdziar Wielki	płocki
1365	12.00	0.45	0.14551	Szkoła Podstawowa+Gimnazjum+Zespół Szkół	Staroźreby	Staroźreby	płocki
1366	9.00	0.40	0.01342	Szkoła Podstawowa	Bromierzyk	Bromierzyk	płocki
1367	10.00	0.20	0.03122	Ośrodek Zdrowia	Płocka 46	Słubice	płocki
1368	15.00	0.20	0.01476	Punkt Lekarski	Wiączemin Polski	Wiączemin Polski	płocki
1369	10.00	0.20	0.00273	Stacja Wodociągowa	Łaziska	Łaziska	płocki
1370	4.00	0.15	0.00114	Składowisko Odpadów - budynek socjalny	Grabowiec	Grabowiec	płocki
1371	5.00	0.30	0.00500	Spółdzielnia Usługowo-Handlowa	Stare Proboszczewice	Stare Proboszczewice	płocki
1372	32.00	0.65	0.08760	Przedsiębiorstwo Usługowo-Produkcyjne "KÓW-ROL" Kowalski Tadeusz	Srebrna	Srebrna	płocki
1373	22.00	0.75	0.29300	Przedsiębiorstwo Usługowo-Produkcyjne "KÓW-ROL" Kowalski Tadeusz	Siecień	Siecień	płocki
1374	8.00	0.30	0.01690	ELEWARR Sp. z o.o. w Warszawie Oddział Proboszczewice - Zakład w Drobinie	Drobin	Drobin	płocki
1375	20.00	0.50	0.09167	Szkoła Podstawowa	Floriańska 4	Stare Proboszczewice	płocki
1376	7.40	0.70	0.02585	Szkoła Podstawowa	Wyszyna	Wyszyna	płocki
1377	13.50	0.45	0.04355	Zespół Szkół nr 2	Ciachcin	Ciachcin	płocki
1378	13.00	0.40	0.06882	Zespół Szkół nr 4	Zągoty	Zągoty	płocki

Nr	H [m]	D [m]	Emisja NO <sub>2</sub> [Mg/rok]	JEDNOSTKA	ADRES	MIEJSCOWOŚĆ	POWIAT
1379	11.00	0.40	0.04378	Szkoła Podstawowa	Leszczyn Szlachecki	Leszczyn Szlachecki	płocki
1380	8.50	0.40	0.01384	Zespół Szkół	Zagroba	Zagroba	płocki
1381	8.00	0.40	0.01951	Szkoła Podstawowa	Śmiłowo	Śmiłowo	płocki
1382	10.00	0.40	0.03317	Szkoła Podstawowa	Machcino	Machcino	płocki
1383	8.00	0.20	0.02214	Szkoła Podstawowa	Męczenino	Męczenino	płocki
1384	15.00	0.60	0.15995	Wspólnota Mieszkaniowa	Ogorzelice	Ogorzelice	płocki
1385	15.00	0.60	0.08000	Wspólnota Mieszkaniowa	Grodkowo	Grodkowo	płocki
1386	6.00	0.50	0.00650	Ferma Drobiu Waldemar Malarski	Góra Wieś	Góra Wieś	płocki
1387	5.00	0.50	0.04601	Spółdzielnia Techniczno-Usługowa	Radzanowo	Radzanowo	płocki
1388	6.00	0.60	0.05220	Piekarnia Sklep Wielobranżowy Henryk Kraśniewski	Brudzeń Duży	Brudzeń Duży	płocki
1389	4.00	0.50	0.00718	Zakład Ślusarski Produkcyjno-Usługowy Krzysztof Zieliński	1-go Maja 57	Bielsk	płocki
1390	5.00	0.50	0.00700	PUH TARWIN Mirosław Tarka	Koszelew 23a	Koszelew 23a	płocki
1391	5.00	0.50	0.01360	Przedszkole Samorządowe	Niepodległości 7a	Wyszogród	płocki
1392	6.00	0.50	0.01026	Gminna Biblioteka Publiczna	Głowackiego 2	Starożreby	płocki
1393	7.00	0.60	0.10400	Piekarnia Tadeusz Guzowski	Komisji Edukacji Narodowej 5	Drobin	płocki
1394	5.00	0.50	0.01300	Gospodarstwo Ogrodnicze	Sarzyn	Sarzyn	płocki
1395	5.00	0.50	0.25361	Zakład Energetyczny Płock Multienergetyczne Przedsiębiorstwo Sieciowe Sp. z o.o.	Niepodległości 22	Wyszogród	płocki
1396	10.00	0.70	0.04800	Wspólnota Mieszkaniowa	Rokicie	Rokicie	płocki
1397	7.00	0.14	0.00685	Produkcja Artykułów z Tworzyw Sztucznych Usługi i Handel - Lisiecki Ryszard	Przemysłowa 3	Gostynin	gostyniński
1398	20.00	0.60	0.08000	Przedsiębiorstwo Komunalne Sp. z o.o.	Bagnista 6	Gostynin	gostyniński
1399	9.00	0.55	0.01380	Ferma Drobiu Dariusz Balcerzak	Helenów	Helenów	gostyniński
1400	6.00	0.20	0.02903	Gminna Spółdzielnia SCh	Krośniewicka 5	Gostynin	gostyniński
1401	9.50	0.20	0.00100	Zakład Opiekuńczo Lecznicy Zgromadzenia Sióstr Franciszkanek Rodziny Maryi	Skrzeszewy 26	Skrzeszewy 26	gostyniński
1402	11.00	0.50	0.00534	Powiatowy Dom Pomocy Społecznej	Czarnów	Czarnów	gostyniński
1403	9.00	0.12	0.02027	Urząd Gminy	Warszawska 169	Sanniki	gostyniński
1404	8.00	0.25	0.02350	Urząd Gminy - Pałac	Warszawska 142	Sanniki	gostyniński
1405	9.00	0.35	0.01900	Przedszkole Samorządowe	Warszawska 142	Sanniki	gostyniński
1406	13.82	0.50	0.05823	Szkoła Podstawowa	Warszawska 183	Sanniki	gostyniński
1407	9.00	0.35	0.02550	Szkoła Podstawowa	Brzezia	Brzezia	gostyniński
1408	9.00	0.30	0.01600	Szkoła Podstawowa	Osmolin	Osmolin	gostyniński
1409	6.00	0.50	0.00820	Gminna Biblioteka Publiczna	Warszawska 142	Sanniki	gostyniński
1410	6.00	0.50	0.03000	Gminny Ośrodek Kultury	Warszawska 119	Sanniki	gostyniński
1411	12.40	0.30	0.04769	Ośrodek Zdrowia	Jana Pawła II 7	Szczawin Kościelny	gostyniński
1412	7.30	0.20	0.00986	Ośrodek Zdrowia			gostyniński
1413	7.00	0.30	0.02168	Urząd Gminy	Wyzwolenia 7	Pacyna	gostyniński
1414	4.40	0.22	0.00789	Gminny Ośrodek Pomocy Społecznej	Jana Pawła II 3	Szczawin Kościelny	gostyniński
1415	20.00	1.00	0.14640	Gospodarstwo Rolne Luszyń Z.P.Ch. Krzysztof Zembki	Luszyń	Luszyń	gostyniński
1416	15.00	1.00	0.20120	Okręgowa Spółdzielnia Mleczarska	Warszawska 152	Sanniki	gostyniński
1417	16.00	1.00	0.14535	Własnościowa Spółdzielnia Mieszkaniowa	Trębki	Trębki	gostyniński
1418	10.00	0.60	0.00800	Urząd Gminy	Pl. Wolności 26	Gostynin	gostyniński
1419	6.00	0.50	0.04150	Gminna Spółdzielnia SCh	Szczawin Kościelny	Szczawin Kościelny	gostyniński
1420	6.00	0.50	0.10050	Zakład Masarski EDLAS Głębocki Edward	Brzozowa 1	Gostynin	gostyniński
1421	5.00	0.50	0.02838	Przedsiębiorstwo MADDALENA Export-Import Sobierajska Małgorzata	Wspólna 10	Gostynin	gostyniński

Nr	H [m]	D [m]	Emisja NO <sub>2</sub> [Mg/rok]	JEDNOSTKA	ADRES	MIEJSCOWOŚĆ	POWIAT
1422	8.00	0.50	0.01500	Mazowiecki Zarząd Nieruchomościami	Dybanka 4	Gostynin	gostyniński
1423	6.00	0.50	0.08470	Szkoła Podstawowa	Szczawin Kościelny	Szczawin Kościelny	gostyniński
1424	20.00	1.00	0.47802	Przedsiębiorstwo Wytobów Ceramicznych Cegielnia "LISICA"	Kutnowska 105	Gostynin	gostyniński
1425	5.00	0.40	0.02101	PPH EXPORT-IMPORT "ZOMAR" Marek Róg	Lwówek	Lwówek	gostyniński
1426	24.00	0.70	0.12000	Wspólnota Mieszkaniowa	Majki Małe	Majki Małe	sierpecki
1427	24.00	0.70	0.14700	Wspólnota Mieszkaniowa	Dziembakowo	Dziembakowo	sierpecki
1428	26.00	0.70	0.13800	Wspólnota Mieszkaniowa	Dziembakowo	Dziembakowo	sierpecki
1429	32.00	0.80	0.21657	Wspólnota Mieszkaniowa	Rempin	Rempin	sierpecki
1430	24.00	0.50	0.12500	Wspólnota Mieszkaniowa	Miłobędzyn	Miłobędzyn	sierpecki
1431	25.00	0.80	0.38038	Wspólnota Mieszkaniowa	Cieślin	Cieślin	sierpecki
1432	8.50	0.24	0.01470	PKP Zakład Linii Kolejowych - nastawnia dysponująca obiekt nr 28	Sierpc	Sierpc	sierpecki
1433	8.20	0.24	0.01431	PKP Zakład Linii Kolejowych - nastawnia dysponująca obiekt nr 29	Sierpc	Sierpc	sierpecki
1434	8.80	0.24	0.01550	PKP Zakład Linii Kolejowych - nastawnia dysponująca obiekt nr 30	Sierpc	Sierpc	sierpecki
1435	5.00	0.20	0.01100	Zakład Usługowo Handlowy "Koczewski"	Głowackiego 18	Sierpc	sierpecki
1436	15.00	0.20	0.00200	Punkt Masarni z Ubojnią Tadeusz Kowalski sc	Ligowo	Ligowo	sierpecki
1437	8.40	0.27	0.00600	Bank Spółdzielczy w Sierpcu - Filia Rościszewo	Jana Pawła II 2	Rościszewo	sierpecki
1438	10.60	0.25	0.00750	Bank Spółdzielczy w Sierpcu - Filia Szczutowo	Szczutowo	Szczutowo	sierpecki
1439	7.00	0.55	0.04155	Zakład Gospodarki Mieszkaniowej	Traugutta 33	Sierpc	sierpecki
1440	10.00	0.40	0.01582	Spółdzielnia Usług Rolniczych	Mochowo	Mochowo	sierpecki
1441	12.00	0.42	0.11813	Piekarnia Rękawczyn Jan Dąbkowski	Rękawczyn	Rękawczyn	sierpecki
1442	3.00	0.35	0.02000	Firma Cukiernicza Tomasz Bieńkowski	Płocka 2	Sierpc	sierpecki
1443	11.00	0.25	0.01020	Urząd Gminy	Rościszewo	Rościszewo	sierpecki
1444	7.00	0.25	0.01467	Spółdzielcze Gospodarstwo Rolne	Spółdzielcza 2	Lelice	sierpecki
1445	11.00	0.60	0.01900	Szkoła Podstawowa	Ostrowy	Ostrowy	sierpecki
1446	10.00	0.50	0.10830	Szkoła Podstawowa	Gozdawy 21	Gozdowo	sierpecki
1447	7.00	0.50	0.00195	Urząd Gminy	Szczutowo	Szczutowo	sierpecki
1448	7.00	0.50	0.03530	PHU JOLMAR Maria Górecka	Traugutta 24	Sierpc	sierpecki
1449	7.00	0.50	0.06945	Miejskie Przedsiębiorstwo Gospodarki Komunalnej EMPEGEK	Konstytucji 3-go Maja 48	Sierpc	sierpecki
1450	11.00	0.40	0.02214	Urząd Gminy	Długa 20	Rybno	sochaczewski
1451	4.00	0.12	0.00105	Ochotnicza Straż Pożarna	Długa 4	Rybno	sochaczewski
1452	17.00	0.50	0.03188	Zakład Usług Pogrzebowych	Trojanowska 89	Sochaczew	sochaczewski
1453	20.00	0.70	0.05200	Wspólnota Mieszkaniowa	Witkowice	Witkowice	sochaczewski
1454	20.00	0.80	0.15400	Wspólnota Mieszkaniowa	Bielice	Bielice	sochaczewski
1455	6.00	0.40	0.00750	ARDEX Wytwórnia Pasz Tadeusz Chojnacki Marek Chojnacki s.j	Dachowa 35	Dachowa 35	sochaczewski
1456	6.00	0.50	0.31790	Rolnicza Spółdzielnia Produkcyjna	Kozłów Biskupi	Kozłów Biskupi	sochaczewski
1457	6.00	0.12	0.02500	SCHEER	Sobieskiego 6	Sochaczew	sochaczewski
1458	7.00	0.30	0.04604	Spółdzielnia Ogrodniczo-Pszczelarska	Kusocińskiego 5	Sochaczew	sochaczewski
1459	6.00	0.30	0.01605	Gminna Spółdzielnia SCh	Kochanowskiego 60	Sochaczew	sochaczewski
1460	6.00	0.40	0.03487	Szkoła Podstawowa	Nowa Sucha	Nowa Sucha	sochaczewski
1461	6.00	0.40	0.05316	Szkoła Podstawowa	Kurdań	Kurdań	sochaczewski
1462	8.00	0.50	0.06576	Szkoła Podstawowa	Kozłów Biskupi	Kozłów Biskupi	sochaczewski
1463	8.00	0.50	0.10025	Zespół Szkół	Kozłów Biskupi	Kozłów Biskupi	sochaczewski
1464	6.00	0.40	0.06903	Gminny Ośrodek Pomocy Społecznej	Nowa Sucha	Nowa Sucha	sochaczewski
1465	7.00	0.50	0.03000	Piekarnia 1919 r. W. i S. Kaczmarek	Tartaczna 12	Sochaczew	sochaczewski
1466	8.00	0.60	0.01251	Urząd Gminy	Zielona 20	Teresin	sochaczewski
1467	8.00	0.60	0.07100	Gminny Ośrodek Sportu i Rekreacji	Al..XX-lecia 32	Teresin	sochaczewski

Nr	H [m]	D [m]	Emisja NO <sub>2</sub> [Mg/rok]	JEDNOSTKA	ADRES	MIEJSCOWOŚĆ	POWIAT
1468	6.00	0.50	0.00447	Spółdzielnia Inwalidów JUTRZENKA	Reymonta 28	Sochaczew	sochaczewski
1469	8.00	0.50	0.02168	Urząd Gminy	Wyszogrodzka 25	Młodzieszyn	sochaczewski
1470	7.80	0.40	0.02972	Zakład Gospodarki Komunalnej i Mieszkanbiowej Gminy Mszczonów	Spółdzielcza 105	Mszczonów	żyrardowski
1471	8.80	0.25	0.00460	PKP Polskie Linie Kolejowe SA Zakład Linii Kolejowych w Siedlcach - Nastawnia Wykonawcza Mszczonów	Mszczonów	Mszczonów	żyrardowski
1472	11.30	0.50	0.09734	Przedsiębiorstwo Kruszyw Lekkich KERAMZYT Sp. z o.o.	Warszwska 43	Mszczonów	żyrardowski
1473	8.00	0.30	0.01597	PKP PKL Zakład Linii Kolejowych w Warszawie - Nastawnia Radziwiłów	Radziwiłów	Radziwiłów	żyrardowski
1474	12.00	0.50	0.03443	Elagro-Eksport Sp. z o.o.	Łubieńskich 11	Guzów	żyrardowski
1475	16.00	0.70	0.06745	Przedsiębiorstwo Komunikacji Samochodowej	1-go Maja 65	Żyrardów	żyrardowski
1476	10.00	0.80	0.25500	Spółdzielnia Rolniczo-Przemysłowo-Uslugowa	Osuchów	Osuchów	żyrardowski
1477	5.50	0.19	0.00300	Przdsiębiorstwo Produkcyjno-Handlowo-Uslugowe "GRACJA" Grażyna Kudaj	Akacyjowa 7	Radziejowice	żyrardowski
1478	10.00	0.50	0.04100	Urząd Gminy	Kościuszki 1	Wiskitki	żyrardowski
1479	45.00	0.80	0.21340	Fabryka Ceramiki Budowlanej WACŁAW JOPEK Sp. z o.o. Cegielnia Radziejowice	Przemysłowa 2	Radziejowice	żyrardowski
1480	33.00	0.80	0.61700	Fabryka Tarcz Ściemnych	1 Maja 22	Grodzisk Mazowiecki	grodziski
1481	8.00	0.40	0.00807	ZEKAR Sp. z o.o.	Żyrardowska 59	Stare Budy	grodziski
1482	8.00	0.40	0.02078	ASO MIKRUS Filutowscy SJ	Chełmońskiego 12a	Międzyborów	grodziski
1483	8.00	0.40	0.42550	Trouw Nutrion Polska Sp. z o.o.	Chrzanowska 21/25	Grodzisk Mazowiecki	grodziski
1484	8.00	0.40	0.03350	Zespół Szkół im. Jana Pawła II	Armii Krajowej 49	Baranów	grodziski
1485	8.00	0.40	0.02238	Publiczna Szkoła Podstawowa im. Marii Konopnickiej	Gole	Gole	grodziski
1486	8.00	0.40	0.00850	VITAPOL SJ Maria Maćkowiak. Maciej Cieszkowski	Myśliwska 17	Podkowa leśna	grodziski
1487	10.00	0.35	1.79405	Wodociągi Płockie Sp. z o.o. - Oczyszczalnia Ścieków Maszewo	Maszewo	Maszewo	płocki
1488	17.00	0.30	0.24783	Międzyzakładowa Spółdzielnia Mieszkaniowa "Chemik"	ul. Jana Pawła II 74	Płock	Płock
1489	15.00	0.25	0.07901	Międzyzakładowa Spółdzielnia Mieszkaniowa "Chemik"	ul. Jana Pawła II 29	Płock	Płock
1490	15.00	0.25	0.16921	Międzyzakładowa Spółdzielnia Mieszkaniowa "Chemik"	ul. Jana Pawła II 27	Płock	Płock
1491	15.00	0.25	0.10336	Międzyzakładowa Spółdzielnia Mieszkaniowa "Chemik"	ul. Jana Pawła II 31	Płock	Płock
1492	10.00	0.13	0.00505	PH SEA	Norbertańska 3	Płock	Płock
1493	6.20	0.15	0.01116	McDonald's Sp. z o.o.	Piłsudskiego 2a	Płock	Płock
1494	6.20	0.15	0.01095	McDonald's Sp. z o.o.	Wyszogrodzka 156	Płock	Płock
1495	20.50	0.20	0.02889	Płocka Spółdzielnia Mieszkaniowa Lokatorsko-Własnościowa -Budynek Kolejalna 30	Kolejalna 30	Płock	Płock
1496	23.50	0.20	0.08118	Płocka Spółdzielnia Mieszkaniowa Lokatorsko-Własnościowa -Budynek Kolejalna 38	Kolejalna 38	Płock	Płock
1497	11.00	0.20	0.02995	Miejski Zespół Obiektów Sportowych - Hala Borowiczki	Korcza 10	Płock	Płock
1498	10.00	0.25	0.01286	Zakład Piekarniczo-Cukierniczy Hubert Abramowski	Kacza 4	Płock	Płock
1499	14.00	0.18	0.00996	Agencja Rewitalizacji Starówki ARS Sp. z o.o.	Stary Rynek 17	Płock	Płock
1500	14.00	0.13	0.00750	Agencja Rewitalizacji Starówki ARS Sp. z o.o.	Stary Rynek 19	Płock	Płock
1501	16.00	0.30	0.06655	Agencja Rewitalizacji Starówki ARS Sp. z o.o.	Staromiejska 2 i Synagonalna 2	Płock	Płock
1502	12.00	0.20	0.01140	Agencja Rewitalizacji Starówki ARS Sp. z	Synagonalna 9/11	Płock	Płock

Nr	H [m]	D [m]	Emisja NO <sub>2</sub> [Mg/rok]	JEDNOSTKA	ADRES	MIEJSCOWOŚĆ	POWIAT
				o.o.			
1503	11.00	0.52	0.66001	ADLER POLSKA Sp. z o.o. Oddział Płock	Długa 12	Płock	Płock
1504	25.00	0.50	4.07807	CNH Polska Sp z o.o.	Otolińska 25	Płock	Płock
1505	8.00	0.30	0.17835	Hipermarket Auchan	Wyszogrodzka 140	Płock	Płock
1506	16.00	0.30	0.15531	Wodociągi Płockie Sp. z o.o. - Obiekt Górna	Górna 56	Płock	Płock
1507	10.00	0.30	0.00903	Zakład Cukierniczy Firma BROMKE	Ośnicka 1/1	Płock	Płock
1508	12.00	0.25	0.00470	Samodzielny Zespół Publicznych Zakładów Opieki Zdrowotnej	Kościuszki 28	Płock	Płock
1509	7.00	0.20	0.00722	Bank Spółdzielczy "Mazowsze"	Warmińska 12	Płock	Płock
1510	6.00	0.20	0.00899	PARTNER PREMIUM Salata Sawczak i S-ka s.j.	Graniczna 46	Płock	Płock
1511	25.00	0.39	0.81342	Levi Strauss Sp. z o.o.	Otolińska 8	Płock	Płock
1512	12.00	0.30	0.02059	Komenda Miejska Państwowej Straży Pożarnej	Wyszogrodzka 1a	Płock	Płock
1513	15.00	0.50	0.18909	Wojewódzki Szpital Zespolony	Medyczna 19	Płock	Płock
1514	8.00	0.30	0.16716	BEM Brudnicy SJ	Mirostów	Mirostów	płocki
1515	4.00	0.15	0.00154	Firma Handlowo-Usługowa "ELJOT" Jacek Zieliński	Srebrna 30	Srebrna	płocki
1516	10.00	0.15	0.02419	Urząd Gminy	Miszewska 8a	Słupno	płocki
1517	11.00	0.11	0.02765	Zakłady Piekarniczo-Cukiernicze AGA-JAN s.c.	Maszewo Duże 105B	Płock	płocki
1518	5.00	0.20	0.02175	Gminny Ośrodek Pomocy Społecznej	Warszawska 26a	Słupno	płocki
1519	10.00	0.20	0.03581	Szkoła Podstawowa	Stara Biała 53	Stara Biała 53	płocki
1520	7.00	0.25	0.07847	Zakład Wylęgu Drobiu	Bierzewicka	Gostynin	gostyniński
1521	8.00	0.30	0.01547	Przedsiębiorstwo Rolno-Spożywcze DUBIELAK Dariusz Dubielak	Płocka 8	Gostynin	gostyniński
1522	14.00	0.13	0.00909	Punkt Masarni z Ubojnią Tadeusz Kowalski sc	Ligowo	Ligowo	sierpecki
1523	10.00	0.13	0.01591	Urząd Gminy	Gozdawy 19	Gozdowo	sierpecki
1524	7.50	0.13	0.01024	Zakład Ubezpieczeń Społecznych Oddział w Płocku	Okulickiego 8	Sierpc	gostyniński
1525	7.00	0.20	0.97087	PHU HOLLYWOOD sc	Bojanowska 2a	Sierpc	sierpecki
1526	15.00	0.60	1.83424	Okręgowa Spółdzielnia Mleczarska	Żeromskiego 2a	Sierpc	sierpecki
1527	8.00	0.20	0.01152	Urząd Gminy	Mochowo	Mochowo	sierpecki
1528	10.00	0.20	0.02432	Szkoła Podstawowa	Ligowo	Ligowo	sierpecki
1529	10.00	0.20	0.02048	Szkoła Podstawowa	Mochowo	Mochowo	sierpecki
1530	10.00	0.14	0.00602	Centrum Pomp i Armatury ARPEX Sp. z o.o	Mickiewicza 45	Żyrardów	żyrardowski
1531	10.00	0.25	0.03612	Kaufland Polska Sp. z o.o.	Skrowaczewskiego 27	Żyrardów	żyrardowski
1532	10.00	0.25	0.02424	DSM Nutritional Products Sp. z o.o.	Tarczyńska 113	Mszczonów	żyrardowski
1533	12.00	0.18	0.01367	Urząd Miasta	Grójecka 45	Mszczonów	żyrardowski
1534	12.00	0.60	0.02304	Ochotnicza Straż Pożarna	Piłsudskiego	Mszczonów	żyrardowski
1535	6.00	0.20	0.01518	McDonald's Polska Sp. z o.o.	Reymonta 2	Żyrardów	żyrardowski
1536	10.50	0.25	0.54419	Przedsiębiorstwo Gospodarki Komunalnej "Żyrardów" Sp. z o.o.	Czysta 5	Żyrardów	żyrardowski
1537	7.00	0.20	0.09101	Dom Pracy Twórczej	Sienkiewicza 4	Radziejowice	żyrardowski
1538	6.00	0.20	0.01381	Urząd Gminy	Kubickiego 8	Radziejowice	żyrardowski
1539	6.00	0.20	0.02288	Telekomunikacja Polska SA - Region Centralny	Żyrardów	Żyrardów	żyrardowski
1540	23.00	0.50	0.08100	Zakład Opieki Zdrowotnej	Limanowskiego 30	Żyrardów	żyrardowski
1541	8.00	0.15	0.03213	Areszt Śledczy w Warszawie	3 Maja 27	Grodzisk Mazowiecki	grodziski
1542	8.00	0.15	0.69195	MIFAM SA	Królewska 125	Milanówek	grodziski
1543	10.00	0.20	0.05084	Zespół Szkół nr 1	Piasta 14	Milanówek	grodziski
1544	8.00	0.15	0.28015	Suominen-Polska Sp. z o.o.	Graniczna 57	Grodzisk Mazowiecki	grodziski
1545	33.00	0.60	0.50688	Fabryka Tarcz Ściernych	1 Maja 22	Grodzisk	grodziski

Nr	H [m]	D [m]	Emisja NO <sub>2</sub> [Mg/rok]	JEDNOSTKA	ADRES	MIEJSCOWOŚĆ	POWIAT
						Mazowiecki	
1546	8.00	0.15	0.00581	TARET Sp. z o.o. Spółka Komandytowa	Kościuszki 112	Milanówek	grodziski
1547	8.00	0.15	0.08110	INTERCHEMAL Sp. z o.o. Fabryka WYROBÓW PIANKOWYCH	Norweska 8	Grodzisk Mazowiecki	grodziski
1548	12.00	0.20	4.39552	Grodziska Spółdzielnia Mieszkaniowa	Orzeszkowej 8	Grodzisk Mazowiecki	grodziski
1549	12.00	0.20	1.31072	Grodziska Spółdzielnia Mieszkaniowa	Montwiła 69a	Grodzisk Mazowiecki	grodziski
1550	12.00	0.20	0.09132	Grodziska Spółdzielnia Mieszkaniowa	Sienkiewicza 33a	Grodzisk Mazowiecki	grodziski
1551	12.00	0.20	0.09132	Grodziska Spółdzielnia Mieszkaniowa	11 Listopada 48	Grodzisk Mazowiecki	grodziski
1552	12.00	0.20	0.09132	Grodziska Spółdzielnia Mieszkaniowa	Daleka 11b	Grodzisk Mazowiecki	grodziski
1553	30.00	0.80	0.32399	Grodziska Spółdzielnia Mieszkaniowa	Brzozowa 8	Milanówek	grodziski
1554	30.00	0.70	0.32399	Grodziska Spółdzielnia Mieszkaniowa	Piłsudskiego 5a	Milanówek	grodziski
1555	8.00	0.15	9.15524	Frito Lay Poland Sp. z o.o.	Zachodnia 1	Grodzisk Mazowiecki	grodziski
1556	12.00	0.30	1.50528	Okręgowa Spółdzielnia Mleczarska	Traugutta 5	Grodzisk Mazowiecki	grodziski
1557	8.00	0.15	0.05810	Operator Gazociągów Przesyłowych GAZ SYSTEM SA Oddział w Rembelszczyźnie	SPR obiekt 130	Grodzisk Mazowiecki	grodziski
1558	8.00	0.15	0.03996	Komenda Stołeczna Policji	Grodzisk Mazowiecki	Grodzisk Mazowiecki	grodziski
1559	8.00	0.15	0.00710	Komenda Stołeczna Policji	Podkowa Leśna	Podkowa Leśna	grodziski
1560	8.00	0.15	0.00835	Komenda Stołeczna Policji	Milanówek	Milanówek	grodziski
1561	8.00	0.20	0.18197	B.B.Butcher PPHU Bogusław Kołodziejczyk	Skokowskiego 68	Kolonia Jaktorów	grodziski
1562	8.00	0.15	0.24390	Raben Polska Sp. z o.o.	Chrzanowska 7	Grodzisk Mazowiecki	grodziski
1563	8.00	0.15	0.01126	SYNERGIS Sp. z o.o.	Traugutta 42	Grodzisk Mazowiecki	grodziski
1564	8.00	0.15	0.01861	Zakład Produkcyjno-Handlowy Przetwórstwo Mięsne Z. Pniewski. M. Pniewska	Tłuste 14	Tłuste 14	grodziski
1565	8.00	0.15	0.05417	Zakład Wodociągów i Kanalizacji SUW	Cegielniana 4	Grodzisk Mazowiecki	grodziski
1566	8.00	0.15	0.06536	PPHU "BAKER"	Langiewicza 28	Grodzisk Mazowiecki	grodziski
1567	8.00	0.15	0.00046	M-FIX MILANÓWEK Sp. z o.o.	Podleśna 83	Milanówek	grodziski
1568	8.00	0.15	0.00046	ARTEFERRO POLAND SJ	Podleśna 83	Milanówek	grodziski
1569	8.00	0.15	0.05353	JURPOL Odlewnictwo Metali Michał Woźniak	Stolarska 5	Grodzisk Mazowiecki	grodziski
1570	8.00	0.15	0.00360	PPHU "ŁASUCH" Krzysztof Borządek	Sowińskiego 5	Grodzisk Mazowiecki	grodziski
1571	8.00	0.15	0.12024	Piekarnia Janusz Witaszczyk	Dworcowa 1	Grodzisk Mazowiecki	grodziski
1572	8.00	0.15	0.08664	Piekarnia DWORAK SJ	Brwinowska 29	Podkowa Leśna	grodziski
1573	8.00	0.15	0.05389	Piekarnia JH Kierzeł	Gospodarska 82	Milanówek	grodziski
1574	8.00	0.15	0.00167	Piekarnia JH Kierzeł	Warszawska 28	Milanówek	grodziski
1575	8.00	0.15	0.00048	Piekarnia JH Kierzeł	1-go Maja 11b	Grodzisk Mazowiecki	grodziski
1576	8.00	0.15	0.66879	Danfoss Sp. z o.o.	Chrzanowska 5	Grodzisk Mazowiecki	grodziski
1577	10.00	0.15	0.01769	Urząd Gminy	Główna 3	Żabia Wola	grodziski
1578	10.00	0.15	0.01734	Szkoła Podstawowa	Szkolna 1	Ojrzanów	grodziski
1579	10.00	0.15	0.00848	Dom Kultury	Warszawska 17/19	Żabia Wola	grodziski
1580	10.00	0.15	0.03531	Gimnazjum im. Józefa Chełmońskiego	Mazowiecka 1	Józefina	grodziski
1581	10.00	0.15	0.03531	Szkoła Podstawowa im. Kawalerów Orderu Uśmiechu	Mazowiecka 1	Józefina	grodziski
1582	10.00	0.15	0.06474	Piekarnia Mechaniczna Bogusław.	11 Listopada 14	Grodzisk	grodziski

Nr	H [m]	D [m]	Emisja NO <sub>2</sub> [Mg/rok]	JEDNOSTKA	ADRES	MIEJSCOWOŚĆ	POWIAT
				Marlena Bojewscy SJ		Mazowiecki	
1583	10.00	0.15	0.05368	Piekarnia Cukiernia S.C. Syska Zdzisław	Nadarzańska 21	Grodzisk Mazowiecki	grodziski
1584	8.00	0.15	0.01589	Miejska Biblioteka Publiczna Integr. Spot. Szkoła Podstawowa	Spacerowa 3	Milanówek	grodziski
1585	8.00	0.15	0.02176	MPM Product Sp. z o.o.	Brzozowa 3	Milanówek	grodziski
1586	35.00	1.20	10.72468	PEC sp. z o.o. Kotłownia Centralna	ul. Kolejowa 24	Gostynin	gostyniński
1587	18.50	0.70	2.91033	PEC sp. z o.o. Kotłownia Centralna	ul. Kolejowa 24	Gostynin	gostyniński
1588	20.00	0.50	1.09255	WSZPZO im.prof.E.Wilczkowskiego	ul. Zalesie 1	Gostynin	gostyniński
1589	19.00	0.50	0.97823	ZSO "ELGO" Gostynin	ul. Kutnowska 98	Gostynin	gostyniński
1590	130.00	4.90	737.5000 0	PKN "ORLEN"	ul. Chemików 7	Płock	Płock
1591	140.00	4.70	581.5000 0	PKN "ORLEN"	ul. Chemików 7	Płock	Płock
1592	220.00	5.90	1153.900 00	PKN "ORLEN"	ul. Chemików 7	Płock	Płock
1593	20.00	0.81	1.88160	Zakłady Mięsne S.A.	ul. Bielska 55	Płock	Płock
1594	10.00	0.30	0.84449	Płockie Zakłady Drobiarskie SADROB SA	Bielska 57	Płock	Płock
1595	10.00	0.30	1.24105	Płockie Zakłady Drobiarskie SADROB SA	Bielska 57	Płock	Płock
1596	12.00	0.30	2.22950	HERO POLSKA sp. Z o.o.	ul. Ciechomicka 15	Płock	Płock
1597	36.00	0.80	6.35591	Carlsberg Polska S.A. Oddział Browar Kasztelan w Sierpcu	ul. Świętokrzyska 27	Sierpc	sierpecki
1598	35.00	1.00	15.11296	Carlsberg Polska S.A. Oddział Browar Kasztelan w Sierpcu	ul. Świętokrzyska 27	Sierpc	sierpecki
1599	35.00	1.00	3.35287	Carlsberg Polska S.A. Oddział Browar Kasztelan w Sierpcu	ul. Świętokrzyska 27	Sierpc	sierpecki
1600	36.50	1.00	0.19505	Carlsberg Polska S.A. Oddział Browar Kasztelan w Sierpcu	ul. Świętokrzyska 27	Sierpc	sierpecki
1601	36.50	1.00	0.18528	Carlsberg Polska S.A. Oddział Browar Kasztelan w Sierpcu	ul. Świętokrzyska 27	Sierpc	sierpecki
1602	80.00	3.00	17.17400	Ciepłownia Sierpc sp. Z o.o.	ul. Przemysłowa 2a	Sierpc	sierpecki
1603	12.00	0.25	1.33056	Mars Polska Sp. z o.o.	Kożuszki Parcel 42	Kożuszki Parcel 42	sochaczewski
1604	9.00	0.10	0.18900	Mars Polska Sp. z o.o.	Kożuszki Parcel 42	Kożuszki Parcel 42	sochaczewski
1605	9.00	0.10	0.15876	Mars Polska Sp. z o.o.	Kożuszki Parcel 42	Kożuszki Parcel 42	sochaczewski
1606	9.00	0.10	0.18900	Mars Polska Sp. z o.o.	Kożuszki Parcel 42	Kożuszki Parcel 42	sochaczewski
1607	9.00	0.10	0.18900	Mars Polska Sp. z o.o.	Kożuszki Parcel 42	Kożuszki Parcel 42	sochaczewski
1608	12.00	0.20	1.33056	Mars Polska Sp. z o.o.	Kożuszki Parcel 42	Kożuszki Parcel 42	sochaczewski
1609	9.00	0.10	0.18900	Mars Polska Sp. z o.o.	Kożuszki Parcel 42	Kożuszki Parcel 42	sochaczewski
1610	30.00	0.80	0.16856	Mars Polska Sp. z o.o.	Kożuszki Parcel 42	Kożuszki Parcel 42	sochaczewski
1611	30.00	0.80	4.15490	Mars Polska Sp. z o.o.	Kożuszki Parcel 42	Kożuszki Parcel 42	sochaczewski
1612	30.00	0.80	2.55741	Mars Polska Sp. z o.o.	Kożuszki Parcel 42	Kożuszki Parcel 42	sochaczewski
1613	30.00	0.80	1.76599	Mars Polska Sp. z o.o.	Kożuszki Parcel 42	Kożuszki Parcel 42	sochaczewski
1614	25.00	0.60	4.15490	Mars Polska Sp. z o.o.	Kożuszki Parcel 42	Kożuszki Parcel 42	sochaczewski
1615	25.00	0.60	0.16850	Mars Polska Sp. z o.o.	Kożuszki Parcel 42	Kożuszki Parcel 42	sochaczewski
1616	19.50	0.70	0.74002	Mars Polska Sp. z o.o.	Kożuszki Parcel 42	Kożuszki Parcel 42	sochaczewski
1617	19.50	0.70	3.27085	Mars Polska Sp. z o.o.	Kożuszki Parcel 42	Kożuszki Parcel 42	sochaczewski



Nr	H [m]	D [m]	Emisja NO <sub>2</sub> [Mg/rok]	JEDNOSTKA	ADRES	MIEJSCOWOŚĆ	POWIAT
1618	19.50	0.70	2.89813	Mars Polska Sp. z o.o.	Kożuszki Parcel 42	Kożuszki Parcel 42	sochaczewski
1619	19.50	0.70	5.42896	Mars Polska Sp. z o.o.	Kożuszki Parcel 42	Kożuszki Parcel 42	sochaczewski
1620	10.00	0.25	0.15702	Mars Polska Sp. z o.o.	Kożuszki Parcel 42	Kożuszki Parcel 42	sochaczewski
1621	10.00	0.25	0.15702	Mars Polska Sp. z o.o.	Kożuszki Parcel 42	Kożuszki Parcel 42	sochaczewski
1622	10.00	0.25	0.15702	Mars Polska Sp. z o.o.	Kożuszki Parcel 42	Kożuszki Parcel 42	sochaczewski
1623	30.00	0.25	0.11511	Zakłady Przetwórstwa Zbożowego "Szymanów"	ul. XX-lecia 36	Teresin	sochaczewski
1624	23.00	0.25	0.05760	Zakłady Przetwórstwa Zbożowego "Szymanów"	ul. XX-lecia 37	Teresin	sochaczewski
1625	10.00	0.20	0.09170	Zakłady Przetwórstwa Zbożowego "Szymanów"	ul. XX-lecia 38	Teresin	sochaczewski
1626	20.00	0.20	0.08026	Zakłady Przetwórstwa Zbożowego "Szymanów" - kotłownia Sochaczew	Sochaczew	Sochaczew	sochaczewski
1627	15.00	0.35	2.20615	Zespół Opieki Zdrowotnej	ul. Batalionów chłopskich 3/7	Sochaczew	sochaczewski
1628	31.20	0.72	19.33857	Zakłady Chemiczne i Tworzyw Sztucznych "Boryszew" S.A.	ul. 15 Sierpnia 106	Sochaczew	sochaczewski
1629	31.20	0.72	11.35320	Zakłady Chemiczne i Tworzyw Sztucznych "Boryszew" S.A.	ul. 15 Sierpnia 106	Sochaczew	sochaczewski
1630	80.00	2.50	9.74400	"GEOTERMIA MAZOWIECKA" S.A. - Ciepłownia Chodaków w Sochaczewie	ul. Chodakowska 10	Sochaczew	sochaczewski
1631	80.00	1.80	39.84789	PEC Żyrardów	u. Jodłowskiego 82	Żyrardów	żyrardowski
1632	15.00	0.60	1.59767	"GEOTERMIA MAZOWIECKA" S.A.	ul. Sienkiewicza 58A	Mszczonów	żyrardowski
1633	15.00	0.30	3.12206	"GEOTERMIA MAZOWIECKA" S.A.	ul. Piękna 10c	Żyrardów	żyrardowski
1634	23.00	0.40	0.61206	Zespół Opieki Zdrowotnej	ul. Limanowskiego 30	Żyrardów	żyrardowski
1635	23.00	0.40	0.57024	Zespół Opieki Zdrowotnej	ul. Limanowskiego 30	Żyrardów	żyrardowski
1636	38.50	1.25	1.42245	Zakład Poprawczy	Studzieniec	Studzieniec	żyrardowski
1637	100.00	2.50	30.65746	VT-ENERGO Sp. z o.o.	ul. Okrzei 54	Żyrardów	żyrardowski
1638	60.00	1.20	2.75457	GZF "Polfa" Sp. z o.o.	ks. J. Poniatowskiego 5	Grodzisk Maz.	grodziski
1639	11.00	0.18	0.37372	Zakład Gospodarki Komunalnej i Mieszkaniowej	Bałycka 18	Grodzisk Maz.	grodziski
1640	15.00	0.20	3.18570	SZPZOZ Szpital Zachodnia	Daleka 11	Grodzisk Maz.	grodziski
1641	11.00	0.18	1.37566	PKS Grodzisk Mazowiecki Sp. z o.o.	Chełmońskiego 33	Grodzisk Maz.	grodziski
1642	14.00	0.90	4.48800	PRD-B S.A. w Gostyninie WMB Skrzany	ul. Krośniewicka 5	Gostynin	gostyński
1643	8.00	0.35	0.32275	PRD-B S.A. w Gostyninie WMB Skrzany	ul. Krośniewicka 5	Gostynin	gostyński
1644	11.50	0.35	0.31843	ZSO "ELGO"	ul. Kutnowska 98	Gostynin	gostyński
1645	30.00	1.00	0.56100	PEWNIAK i SPÓŁKA s.c. Gorzelnia Trębki	Trębki	Trębki	gostyński
1646	16.00	1.10	0.08821	CENTROMOST Stocznia Rzeczna w Płocku sp. z o.o.	ul. Popłacińska 42	Płock	Płock
1647	16.00	0.60	0.02794	CENTROMOST Stocznia Rzeczna w Płocku sp. z o.o.	ul. Popłacińska 42	Płock	Płock
1648	6.00	0.40	0.02885	CENTROMOST Stocznia Rzeczna w Płocku sp. z o.o.	ul. Popłacińska 42	Płock	Płock
1649	11.00	0.50	0.62669	LEVI STRAUSS POLAND sp. z o.o.	ul. Otolińska 8	Płock	Płock
1650	11.00	0.80	0.88474	LEVI STRAUSS POLAND sp. z o.o.	ul. Otolińska 8	Płock	Płock
1651	11.00	0.50	0.07373	LEVI STRAUSS POLAND sp. z o.o.	ul. Otolińska 8	Płock	Płock
1652	6.00	0.45	0.28006	LEVI STRAUSS POLAND sp. z o.o.	ul. Otolińska 8	Płock	Płock
1653	8.00	0.25	0.55200	Zakłady Mięsne S.A.	ul. Bielska 55	Płock	Płock
1654	11.00	0.30	0.49100	XL TAPE INTERNATIONAL sp. z o.o.	ul. Chemików 5	Płock	Płock
1655	15.00	0.70	0.01183	STALMECH Bogumił Książkowski	ul. Otolińska 25	Płock	Płock

Nr	H [m]	D [m]	Emisja NO <sub>2</sub> [Mg/rok]	JEDNOSTKA	ADRES	MIEJSCOWOŚĆ	POWIAT
1656	15.00	1.40	0.02972	Mostostal Płock S.A.	ul. Targowa 12	Płock	Płock
1657	11.50	1.00	0.00066	Mostostal Płock S.A.	ul. Targowa 12	Płock	Płock
1658	15.00	0.60	0.95904	Wojewódzki Szpital Zespolony	ul. Medyczna 19	Płock	Płock
1659	15.00	0.63	0.99101	PSS "ZGODA" Piekarnia nr 10 ul. Otolińska	ul. Sienkiewicza 32	Płock	Płock
1660	15.00	0.25	0.98280	CNH Polska sp. Z o.o.	ul. Otolińska 25	Płock	Płock
1661	15.00	0.25	0.98280	CNH Polska sp. Z o.o.	ul. Otolińska 25	Płock	Płock
1662	15.00	0.25	0.98280	CNH Polska sp. Z o.o.	ul. Otolińska 25	Płock	Płock
1663	15.00	0.25	0.98280	CNH Polska sp. Z o.o.	ul. Otolińska 25	Płock	Płock
1664	15.00	0.25	0.98280	CNH Polska sp. Z o.o.	ul. Otolińska 25	Płock	Płock
1665	15.00	0.25	0.98280	CNH Polska sp. Z o.o.	ul. Otolińska 25	Płock	Płock
1666	15.00	0.25	0.98280	CNH Polska sp. Z o.o.	ul. Otolińska 25	Płock	Płock
1667	15.00	0.25	0.98280	CNH Polska sp. Z o.o.	ul. Otolińska 25	Płock	Płock
1668	15.00	0.25	0.98280	CNH Polska sp. Z o.o.	ul. Otolińska 25	Płock	Płock
1669	15.00	0.25	0.98280	CNH Polska sp. Z o.o.	ul. Otolińska 25	Płock	Płock
1670	20.00	1.00	0.00418	CNH Polska sp. Z o.o.	ul. Otolińska 25	Płock	Płock
1671	20.00	0.63	0.00418	CNH Polska sp. Z o.o.	ul. Otolińska 25	Płock	Płock
1672	20.00	1.00	0.00418	CNH Polska sp. Z o.o.	ul. Otolińska 25	Płock	Płock
1673	20.00	1.00	0.00418	CNH Polska sp. Z o.o.	ul. Otolińska 25	Płock	Płock
1674	20.00	1.00	0.00418	CNH Polska sp. Z o.o.	ul. Otolińska 25	Płock	Płock
1675	20.00	0.50	0.00418	CNH Polska sp. Z o.o.	ul. Otolińska 25	Płock	Płock
1676	8.00	0.40	0.01951	NAFTOREMONT Sp. z o.o.	Zglenickiego 46	Płock	Płock
1677	8.00	0.80	0.00044	Przedsiębiorstwo Produkcyjno-Usługowe KONKRET SJ	Kostrogaj 13	Płock	Płock
1678	60.00	2.00	0.03877	BASELL ORLEN POLYOLEFINS Sp. z o.o.	ul. Chemików 7	Płock	Płock
1679	7.00	0.40	0.00056	ORLEN Automatyka Sp. zo.o.	ul. Chemików 7	Płock	Płock
1680	30.00	1.60	1.46903	ORLEN Asfalt Sp. zo.o.	ul. Chemików 7	Płock	Płock
1681	35.00	2.20	100.3652 4	ORLEN Asfalt Sp. zo.o.	ul. Chemików 7	Płock	Płock
1682	46.00	2.00	22.92408	ORLEN Oil Sp. z o.o. - Zakład Produkcyjny w Płocku	ul. Chemików 7	Płock	Płock
1683	46.00	2.00	1.66351	ORLEN Oil Sp. z o.o. - Zakład Produkcyjny w Płocku	ul. Chemików 7	Płock	Płock
1684	46.00	2.00	1.35095	ORLEN Oil Sp. z o.o. - Zakład Produkcyjny w Płocku	ul. Chemików 7	Płock	Płock
1685	60.00	3.00	107.9433 9	PKN "ORLEN"	ul. Chemików 7	Płock	Płock
1686	87.00	2.40	191.0789 9	PKN "ORLEN"	ul. Chemików 7	Płock	Płock
1687	85.00	2.00	28.83000	PKN "ORLEN"	ul. Chemików 7	Płock	Płock
1688	60.00	2.50	91.27629	PKN "ORLEN"	ul. Chemików 7	Płock	Płock
1689	32.00	1.40	3.49930	PKN "ORLEN"	ul. Chemików 7	Płock	Płock
1690	70.00	1.20	2.85597	PKN "ORLEN"	ul. Chemików 7	Płock	Płock
1691	40.00	2.50	193.1950 3	PKN "ORLEN"	ul. Chemików 7	Płock	Płock
1692	80.00	3.00	42.32000	PKN "ORLEN"	ul. Chemików 7	Płock	Płock
1693	80.00	3.30	74.49600	PKN "ORLEN"	ul. Chemików 7	Płock	Płock
1694	40.00	1.00	3.80961	PKN "ORLEN"	ul. Chemików 7	Płock	Płock
1695	90.00	1.70	859.6293 8	PKN "ORLEN"	ul. Chemików 7	Płock	Płock
1696	90.00	3.00	7.03624	PKN "ORLEN"	ul. Chemików 7	Płock	Płock
1697	62.00	1.10	7.79694	PKN "ORLEN"	ul. Chemików 7	Płock	Płock
1698	90.00	3.50	122.1524 0	PKN "ORLEN"	ul. Chemików 7	Płock	Płock
1699	38.50	1.10	8.93840	PKN "ORLEN"	ul. Chemików 7	Płock	Płock
1700	80.00	2.00	8.53907	PKN "ORLEN"	ul. Chemików 7	Płock	Płock
1701	38.00	1.30	17.83239	PKN "ORLEN"	ul. Chemików 7	Płock	Płock

Nr	H [m]	D [m]	Emisja NO <sub>2</sub> [Mg/rok]	JEDNOSTKA	ADRES	MIEJSCOWOŚĆ	POWIAT
1702	24.50	1.40	13.12402	PKN "ORLEN"	ul. Chemików 7	Płock	Płock
1703	24.50	1.40	7.60924	PKN "ORLEN"	ul. Chemików 7	Płock	Płock
1704	90.00	3.10	32.33996	PKN "ORLEN"	ul. Chemików 7	Płock	Płock
1705	40.00	1.80	26.85273	PKN "ORLEN"	ul. Chemików 7	Płock	Płock
1706	21.00	1.40	8.85428	PKN "ORLEN"	ul. Chemików 7	Płock	Płock
1707	80.00	1.60	18.63495	PKN "ORLEN"	ul. Chemików 7	Płock	Płock
1708	31.50	1.80	39.04740	PKN "ORLEN"	ul. Chemików 7	Płock	Płock
1709	31.50	1.80	41.41830	PKN "ORLEN"	ul. Chemików 7	Płock	Płock
1710	31.50	1.80	40.34100	PKN "ORLEN"	ul. Chemików 7	Płock	Płock
1711	31.50	1.80	43.56240	PKN "ORLEN"	ul. Chemików 7	Płock	Płock
1712	31.50	1.80	45.30540	PKN "ORLEN"	ul. Chemików 7	Płock	Płock
1713	61.00	3.40	36.13050	PKN "ORLEN"	ul. Chemików 7	Płock	Płock
1714	31.50	1.80	39.29940	PKN "ORLEN"	ul. Chemików 7	Płock	Płock
1715	31.50	1.80	40.31790	PKN "ORLEN"	ul. Chemików 7	Płock	Płock
1716	61.00	2.40	44.69220	PKN "ORLEN"	ul. Chemików 7	Płock	Płock
1717	49.20	1.35	74.81460	PKN "ORLEN"	ul. Chemików 7	Płock	Płock
1718	49.20	1.35	84.90930	PKN "ORLEN"	ul. Chemików 7	Płock	Płock
1719	49.20	1.35	85.43430	PKN "ORLEN"	ul. Chemików 7	Płock	Płock
1720	49.20	1.35	74.56470	PKN "ORLEN"	ul. Chemików 7	Płock	Płock
1721	49.20	1.35	62.41200	PKN "ORLEN"	ul. Chemików 7	Płock	Płock
1722	30.20	0.70	2.42200	PKN "ORLEN"	ul. Chemików 7	Płock	Płock
1723	200.00	2.50	41.04552	PKN "ORLEN"	ul. Chemików 7	Płock	Płock
1724	15.70	0.60	0.00700	Przedsiębiorstwo Usług Technicznych "IZOTECHNIK"	ul. Zglenickiego 54	Płock	Płock
1725	5.00	0.50	0.00079	Przedsiębiorstwo Produkcji Elementów Budowlanych KONTENER Sp. z o.o.	ul. Kostrogaj 8	Płock	Płock
1726	6.80	0.75	0.00073	Przedsiębiorstwo Przemysłu Metalowego	ul. Sienkiewicza 22	Płock	Płock
1727	6.80	0.75	0.00150	ORLEN Transport Płock Sp. z o.o.	ul. Chemików 7	Płock	Płock
1728	6.80	0.75	0.05400	ORLEN Transport Płock Sp. z o.o.	ul. Chemików 7	Płock	Płock
1729	6.80	0.75	0.01350	ORLEN Transport Płock Sp. z o.o.	ul. Chemików 7	Płock	Płock
1730	6.80	0.75	0.01350	ORLEN Transport Płock Sp. z o.o.	ul. Chemików 7	Płock	Płock
1731	6.80	0.75	0.01350	ORLEN Transport Płock Sp. z o.o.	ul. Chemików 7	Płock	Płock
1732	6.80	0.75	0.01350	ORLEN Transport Płock Sp. z o.o.	ul. Chemików 7	Płock	Płock
1733	30.00	0.80	0.25000	ZPH "ZNICZ" Gorzelnia Rolnicza Gródkowo	Gródkowo	Wyszogród	płocki
1734	56.00	2.30	34.14528	Cukrownia "Mała Wieś"	ul. Warszawska 31	Mała Wieś	płocki
1735	25.00	1.25	1.44000	Cukrownia "Mała Wieś"	ul. Warszawska 31	Mała Wieś	płocki
1736	41.00	0.80	0.05605	"ELEWARR" sp. Z o.o. w Warszawie Oddział Proboszczewice - Elewator Drobin	Drobin	Drobin	płocki
1737	26.00	0.50	0.17748	"ELEWARR" sp. Z o.o. w Warszawie Oddział Proboszczewice - Elewator Proboszczewice	Proboszczewice	Proboszczewice	płocki
1738	20.00	1.00	3.52379	PPHU Cegłotex Jan Kuźniewski	Babiec Piaseczny	Babiec Piaseczny	sierpecki
1739	21.00	1.00	2.64310	DROGBUD Podkarpacki Holding Budowy Dróg Sp. z o.o.	ul. Kusocińskiego 4	Sochaczew	sochaczewski
1740	6.50	0.32	0.19713	DROGBUD Podkarpacki Holding Budowy Dróg Sp. z o.o.	ul. Kusocińskiego 4	Sochaczew	sochaczewski
1741	20.00	0.50	5.92300	PCB PLECEWICE S.A.	Plecewice	Brochów	sochaczewski
1742	20.00	0.50	10.33000	PCB PLECEWICE S.A.	Plecewice	Brochów	sochaczewski
1743	20.00	0.50	10.82300	PCB PLECEWICE S.A.	Plecewice	Brochów	sochaczewski
1744	21.00	1.00	7.45200	DROGBUD Podkarpacki Holding Budowy Dróg Sp. z o.o.	ul. Kusocińskiego 4	Sochaczew	sochaczewski
1745	6.50	0.32	0.02863	DROGBUD Podkarpacki Holding Budowy Dróg Sp. z o.o.	ul. Kusocińskiego 4	Sochaczew	sochaczewski
1746	15.00	0.80	24.92078	Fabryka Ceramiki Budowlanej "Wacław Jopek"	ul. Przemysłowa 2	Radziejowice	żyrardowski
1747	29.50	1.80	82.41649	Przedsiębiorstwo Kruszyw Lekkich	ul. Warszawska 43	Mszczonów	żyrardowski

Nr	H [m]	D [m]	Emisja NO <sub>2</sub> [Mg/rok]	JEDNOSTKA	ADRES	MIEJSCOWOŚĆ	POWIAT
				"KERAMZYT" sp. Z o.o.			
1748	26.00	0.50	5.83832	Przedsiębiorstwo Kruszyw Lekkich "KERAMZYT" sp. Z o.o.	ul. Warszawska 43	Mszczonów	żyrardowski
1749	14.00	1.02	3.07765	Warszawskie Przedsiębiorstwo Robót Drogowych S.A. - Oddział Budowy Dróg W-2	Czekaj	Czekaj	żyrardowski
1750	7.50	0.30	0.22210	Warszawskie Przedsiębiorstwo Robót Drogowych S.A. - Oddział Budowy Dróg W-2	Czekaj	Czekaj	żyrardowski
1751	7.50	0.30	0.25574	Warszawskie Przedsiębiorstwo Robót Drogowych S.A. - Oddział Budowy Dróg W-2	Czekaj	Czekaj	żyrardowski
1752	10.00	0.40	0.02728	Przedsiębiorstwo Produkcyjno-Handlowe-Usługowe "GRACJA" Grażyna Kudaj	Radziejowice Parcela	Radziejowice	Żyrardowski
1753	4.50	0.50	0.00007	PPHU "GRACJA"	Radziejowice Parcela	Radziejowice	Żyrardowski
1754	12.00	0.43	0.00009	"KORNAK sp. Z o.o	Adamowice 26	Mszczonów	żyrardowski
1755	14.00	0.50	0.11360	"KORNAK sp. Z o.o	Adamowice 26	Mszczonów	żyrardowski
1756	10.00	0.30	3.15380	Suominen-Polska Sp. z o.o	Graniczna 57	Grodzisk Mazowiecki	grodziski
1757	8.00	0.20	0.04122	B.B.Butcher PPHU Bogusław Kołodziejczyk	Skokowskiego 68	Kolonia Jaktorów	grodziski
1758	8.00	0.20	0.02622	Zakład Produkcyjno Handlowy Przetwórstwo Mięsne Z. Pniewski. M. Pniewska	Tłuste 14	Tłuste 14	grodziski
1759	10.00	0.30	0.34310	Zakład Wodociągów i Kanalizacji - Oczyszczalnia Ścieków	Chrzanowska 2	Grodzisk Mazowiecki	grodziski
1760	10.00	0.40	0.00476	JURPOL Odlewnictwo Metali Michał Woźniak	Stolarska 5	Grodzisk Mazowiecki	grodziski
1761	10.00	0.40	0.00239	JURPOL Odlewnictwo Metali Michał Woźniak	Stolarska 5	Grodzisk Mazowiecki	grodziski
1762	15.70	0.30	1.12200	Wielobranżowe Gospodarstwo Pomocnicze	Ogrodowa	Żelechów	garwoliński
1763	9.30	0.50	5.56830	Bruggen Polska Sp. z o.o.	Celejów 59	Wilga	garwoliński
1764	20.10	0.25	0.21663	2 Baza Materiałowo-Techniczna Kutno Skład Nr 4 Życzyn	Życzyn	Życzyn	garwoliński
1765	20.10	0.25	0.49303	2 Baza Materiałowo-Techniczna Kutno Skład Nr 4 Życzyn	Życzyn	Życzyn	garwoliński
1766	10.00	0.30	0.12195	URJON Sp. z o.o. Ubojnia Drobiu	Trojanow 129	Trojanów	garwoliński
1767	6.00	0.35	0.12195	URJON Sp. z o.o. Ubojnia Drobiu	Podębłocie 213	Podębłocie	garwoliński
1768	19.00	0.35	2.53964	ENERGOOPTIM Bartkowiak i Wspólnicy Sp.J.	Kościuszki 13	Łosice	łosicki
1769	17.50	0.30	1.30663	ENERGOOPTIM Bartkowiak i Wspólnicy Sp.J.	Bialska 23	Łosice	łosicki
1770	20.00	0.40	0.17203	"CHEMA" Sp. Pracy w Olesinie	Olesin Mały	Dębe Wielkie	miński
1771	8.00	0.35	0.17203	"CHEMA" Sp. Pracy w Olesinie	Olesin Duży	Dębe Wielkie	miński
1772	13.50	0.25	0.38950	DPS Św. Józefa w Mieni	Mienia	Cegłów	miński
1773	16.00	0.35	0.45500	DPS "Jedlina" w Mieni	Mienia 300	Cegłów	miński
1774	13.00	0.35	1.32800	Samodzielny Specjalistyczny Zespół Zakładów Opieki Zdrowotnej w Rudce	Rudka	Rudka	miński
1775	17.00	0.50	0.64606	PPUH STYROPMIN Sp. z o.o.	Gen. Sosnkowskiego 71	Mińsk Maz.	miński
1776	25.00	0.55	0.07005	PEC Sp. z o.o.	Nadrzeczna 18	Mińsk Maz.	miński
1777	12.00	0.15	0.47215	MINWAR Sp. z o.o.	Choszczówka Stojecka 76	Mińsk Maz.	miński
1778	20.00	0.25	0.21120	Zespół Szkół im. Gnoińskich	Mińska 38	Siennica	miński
1779	8.10	0.25	0.14322	SCANAQUA Sp. z o.o.	Szczecińska 16	Mińsk Maz.	miński
1780	11.00	0.30	0.55459	PHW POSTI S.A. Zakład Produkcyjny nr 1 w Kałuszynie	Robotnicza 1	Kałuszyn	miński
1781	8.50	0.25	0.33000	LIBELLA Sp. z o.o. Zakład Produktów Konsumenckich	Mostowa 8 a	Kałuszyn	miński
1782	7.00	0.20	0.17472	Myrra Polska Sp. z o.o. Warszawa Zakład	Warszawska 1	Kałuszyn	miński

Nr	H [m]	D [m]	Emisja NO <sub>2</sub> [Mg/rok]	JEDNOSTKA	ADRES	MIEJSCOWOŚĆ	POWIAT
				Produkcyjny Kałuszyn			
1783	7.00	0.50	12.56795	PHU "ANGO" Andrzej Goźliński	Mostowa 13	Kałuszyn	miński
1784	15.00	0.30	0.46715	LIBELLA Sp. z o.o. Zakład Produktów Konsumenckich	Zeliszewska 8	Kotuń	siedlecki
1785	28.00	0.80	0.13884	"ZENTIS" Polska Sp. Z o.o.	Przemysłowa 8	Żelków Kolonia	siedlecki
1786	13.00	0.20	0.08250	DOM PRACY TWÓRCZEJ "REJMONTÓWKA"	Chlewiska	Chlewiska	siedlecki
1787	7.00	0.34	0.02355	"MET-SPOS" R. Saks. A.Posiadała Sp. Jawna	Żelków Kolonia	Żelków Kolonia	siedlecki
1788	7.00	0.20	0.02355	"MET-SPOS" R. Saks. A. Posiadała Sp. Jawna	Żelków Kolonia	Żelków Kolonia	siedlecki
1789	11.50	0.50	0.09456	Szkoła Podstawowa w Mordach	Kilińskiego 13	Mordy	siedlecki
1790	15.00	0.20	0.28105	Spółdzielnia Mieszkaniowa w Leśniczówce	Czuryły	Czuryły	siedlecki
1791	10.00	0.45	2.06150	P.W.W. "Polmos" S.A.	Siedlce / Krzesk	Siedlce / Krzesk	siedlecki
1792	8.00	0.40	0.08100	Ubojnia Zwierząt Gosp.	Pluty 12	Pluty 12	siedlecki
1793	12.00	0.50	0.00131	Przedsiębiorstwo Wodociągów i Kanalizacji Sp. Z o.o.	Zamiejska - Oczyszczalnia Ścieków	Siedlce	Siedlce
1794	10.00	0.45	0.00131	Przedsiębiorstwo Wodociągów i Kanalizacji Sp. Z o.o.	Domanicka	Siedlce	Siedlce
1795	9.10	0.41	0.84530	CARGILL ( Polska ) Sp. Z o.o.	Karowa 4	Siedlce	Siedlce
1796	15.00	0.70	0.48183	OSM	Kazimierzowska 7	Siedlce	Siedlce
1797	30.00	0.67	0.02500	"SPOŁEM" PSS	Piekarnia nr 5 ul. Jagiełły 10	Siedlce	Siedlce
1798	14.00	0.15	0.02500	"SPOŁEM" PSS	Piekarnia nr 1	Siedlce	Siedlce
1799	3.50	0.20	0.15040	Skup i Ubój Zwierząt Handel Mięsem	Zielona 4	Mokobody	siedlecki
1800	14.00	0.68	0.09330	PKS"SOKOŁÓW" w Sokołowie Podl. Zajezdnia w Sokołowie	Ząbkowska 2	Sokołów Podl.	sokołowski
1801	7.00	0.13	0.09330	PKS"SOKOŁÓW" w Sokołowie Podl. - Zajezdnia w Sokołowie	Ząbkowska 2	Sokołów Podl.	sokołowski
1802	6.00	0.13	0.09330	PKS"SOKOŁÓW" w Sokołowie Podl - Dworzec	Wolności	Sokołów Podl.	sokołowski
1803	8.00	0.18	0.20727	SP ZOZ Szpital w Wyrozębach	Wyrozęby	Wyrozęby	sokołowski
1804	12.00	0.55	0.10650	Real S.A. Chłodnia w Morszkowie	Morszków 56 B	Jabłonna Lacka	sokołowski
1805	10.00	0.30	0.57595	"Stalfa" Sp. Z o.o.	Oleksiaka Wichury 2	Sokołów Podl.	sokołowski
1806	17.00	0.23	0.33124	Sp. Mieszkaniowa w Węgrowie	Fabryczna 8	Łochów Baczki 1	węgrowski
1807	17.00	0.25	0.20318	Sp. Mieszkaniowa w Węgrowie	Fabryczna 15	Łochów Baczki 2	węgrowski
1808	18.00	0.56	0.13100	PPHU " Bomet" Andrzej Sińczuk	Berka Joselewicza 2	Węgrów	węgrowski
1809	6.00	0.18	0.00353	Zespół Szkół Zawodowych im. J. Kochanowskiego	Węgrowka 5	Miedzna	węgrowski
1810	6.50	0.25	0.03925	Samorządowy Dom Pomocy Społecznej	Stare Lipki	Stare Lipki	węgrowski
1811	17.00	0.50	0.60750	PPUH STYROPMIN Sp. z o.o.	Łochów	Łochów	węgrowski
1812	26.00	0.60	0.25133	Coca-Cola HBC Polska Sp. z o.o.	Przemysłowa 2	Radzymin	wołomiński
1813	26.00	0.47	0.25133	Coca-Cola HBC Polska Sp. z o.o.	Przemysłowa 2	Radzymin	wołomiński
1814	10.50	0.40	0.35832	"Operator Logistyczny Paliw Płynnych" Sp. z o.o.	Emilianów	Klembów	wołomiński
1815	10.00	0.25	0.36806	KZA Zielonka Sygnalizacja Teletechnika. Automatyka S.A. w upadłości	Prymasa St. Wyszyńskiego 11	Zielonka	wołomiński
1816	4.50	0.15	0.03129	KZA Zielonka Sygnalizacja Teletechnika. Automatyka S.A. w upadłości	Prymasa St. Wyszyńskiego 11	Zielonka	wołomiński
1817	21.00	0.40	0.92016	SOBSMAK Sp. z o.o.	Szosa Jadowska 54	Wołomin	wołomiński
1818	8.00	0.20	0.52753	STYR-BUD Sp. z o.o.	Kard. St. Wyszyńskiego 5	Cięciwa	wołomiński
1819	8.00	0.20	0.52753	STYR-BUD Sp. z o.o.	Kard. St.	Cięciwa	wołomiński

Nr	H [m]	D [m]	Emisja NO <sub>2</sub> [Mg/rok]	JEDNOSTKA	ADRES	MIEJSCOWOŚĆ	POWIAT
					Wyszyńskiego 5		
1820	6.00	0.15	0.04050	Frenoplast Sp. z o.o.	Watykańska 15	Wołomin-Majdan	wołomiński
1821	22.00	0.30	0.79053	Zakłady Mięsne "JADÓW" Sp. z o.o.	Wójtó 53	Jadów	wołomiński
1822	7.00	0.20	0.05535	AUSTENIT SZTAJERWALD Zbigniew Sztajerwald	Ossów 187D	Kobyłka	wołomiński
1823	20.00	0.30	0.62585	DJCHEM CHEMICALS POLAND S.A.	Łukasiewicza 11A	Wołomin	wołomiński
1824	20.00	0.30	0.62585	DJCHEM CHEMICALS POLAND S.A.	Łukasiewicza 11A	Wołomin	wołomiński
1825	20.00	0.30	0.62585	DJCHEM CHEMICALS POLAND S.A.	Łukasiewicza 11A	Wołomin	wołomiński
1826	22.00	0.80	0.02526	Zakład Energetyki Ciepłej Sp. z o.o.	Szosa Jadowska 49	Wołomin	wołomiński
1827	14.00	0.20	0.13800	Komenda Powiatowa Policji	Piłsudskiego 6	KPP Węgrów	węgrowski
1828	9.50	0.18	0.02400	Komenda Powiatowa Policji	KP Łochów	KP Łochów	węgrowski
1829	18.00	0.91	0.22950	DEKOR-Publidekor Sp.z o.o.	Mazowiecka 1	Chrośla	miński
1830	8.00	0.30	0.09202	WIENEXPOL S.J.	Kościelna 32 E	Dębe Wielkie	miński
1831	21.00	0.56	0.50193	Samodzielny Publiczny Zakład Opieki Zdrowotnej	Klimowizna	Węgrów	węgrowski
1832	8.00	0.45	0.01150	Powiatowy Bank Spółdzielczy w Węgrowie	O / Wierzbno	O / Wierzbno	węgrowski
1833	5.00	0.32	0.00700	Powiatowy Bank Spółdzielczy w Węgrowie	O / Stoczek	O / Stoczek	węgrowski
1834	8.00	0.27	0.00980	Komenda Powiatowa Policji	RD Wierzbno	RD Wierzbno	węgrowski
1835	8.00	0.28	0.00880	Komenda Powiatowa Policji	RD Grębków	RD Grębków	węgrowski
1836	9.00	0.34	0.03024	"MET-SPOS" R. Saks. A. Posiadała Sp.Jawna	Żelków Kolonia	Żelków Kolonia	siedlecki
1837	9.00	0.34	0.03024	"MET-SPOS" R. Saks. A. Posiadała Sp.Jawna	Żelków Kolonia	Żelków Kolonia	siedlecki
1838	9.00	0.34	0.03024	"MET-SPOS" R. Saks. A. Posiadała Sp.Jawna	Żelków Kolonia	Żelków Kolonia	siedlecki
1839	50.00	1.10	7.36800	Huta Szkła "Czechy" S.A.	Osadnicza 8	Trąbki	garwoliński
1840	40.00	1.20	1.53200	"Waryński-Żelechów" Sp.z o.o. w upadłości	Traugutta 52	Żelechów	garwoliński
1841	35.00	0.80	18.31980	PWiK Sp.z o.o.	Romanówka 21	Garwolin	garwoliński
1842	70.00	1.70	8.14000	Zesp.Szkół Roln.CKP im. St. Staszica	Główna 49	Miętne	garwoliński
1843	40.00	1.50	43.24000	ZM "LAKTOPOL-A" Sp. z o.o.	Czarkowskiego 8	Łosice	łosicki
1844	12.00	0.80	5.29032	PPHU PAP-TRANS	Niemojki	Niemojki	łosicki
1845	63.00	1.20	19.35780	PPH "Lux Remont" Sp. z o.o.	Gen. Sosnkowskiego 34	Mińsk Maz.	miński
1846	40.00	1.40	3.91064	PKS S.A.	Warszawska 222	Mińsk Maz.	miński
1847	36.00	0.90	1.93440	Fabryka Urządzeń Dźwigowych S.A.	Gen. Sosnkowskiego 1	Mińsk Maz.	miński
1848	36.00	0.90	0.92040	Fabryka Urządzeń Dźwigowych S.A.	Gen. Sosnkowskiego 1	Mińsk Maz.	miński
1849	36.00	0.90	0.81448	Fabryka Urządzeń Dźwigowych S.A.	Gen. Sosnkowskiego 1	Mińsk Maz.	miński
1850	43.00	1.10	25.94128	PEC Sp. z o.o.	Armii Ludowej 10	Mińsk Maz.	miński
1851	31.00	0.70	1.16064	PEC Sp. z o.o.	Dąbrówki 43	Mińsk Maz.	miński
1852	24.00	0.88	1.78000	PPHU POLUTIL Wytwórnia Pasz Rządza	Stanisławów	Stanisławów	miński
1853	28.00	0.70	5.13800	POLISH FARM MEAT Zakłady Mięsne Stanisławów Sp. z o.o.	Stanisławów	Stanisławów	miński
1854	32.00	1.00	19.70800	SOLBET Sp. z o.o. Zakład w Podnieśnie	Mazowiecka 2	Podnieśno	siedlecki
1855	60.00	3.10	127.11430	Przedsiębiorstwo Energetyczne w Siedlcach Sp. z o.o.	Ciepłownia Centralna Starzyńskiego	Siedlce	Siedlce
1856	45.00	1.10	2.40000	ZM PZL "WOLA" Sp. z o.o.	Artyleryjska 11	Siedlce	Siedlce
1857	20.00	0.65	0.30000	PPH "POLM-EKO" Sp. z o.o.	Sekulska 13	Siedlce	Siedlce
1858	35.00	0.90	13.12000	"DROSED" S.A.	Sokołowska 154	Siedlce	Siedlce
1859	40.00	1.20	11.43840	DINTER POLSKA Sp. z o.o.	Bachorza 3 a	Sokołów Podl.	sokołowski
1860	60.00	1.70	7.35600	KSC S.A. w Toruniu Oddz.."Cukrownia	Fabryczna 1	Sokołów Podl.	sokołowski

Nr	H [m]	D [m]	Emisja NO <sub>2</sub> [Mg/rok]	JEDNOSTKA	ADRES	MIEJSCOWOŚĆ	POWIAT
				Sokołów"			
1861	60.00	1.50	27.57302	"Sokołów"S.A. Sokołowskie Z-dy Mięsne	Al.550-lecia 1	Sokołów Podl.	sokołowski
1862	60.00	1.20	31.66248	PUIK Sp. Z o.o. Kociołnia ZEC	Piłsudskiego 8	Sokołów Podl.	sokołowski
1863	17.00	0.70	3.80946	Gospodarstwo Ogrodnicze Zdzisław Skwarczewski	Łojki	Łojki	węgrowski
1864	15.00	0.70	3.80946	Gospodarstwo Ogród. Mech Justyn	Targowa16	Łochów	węgrowski
1865	30.95	0.80	8.58800	OSM w Sokołowie Podlaskim Podlaski	Lipowa 54	Sokołów Podl.	sokołowski
1866	18.00	0.56	0.08400	Gospodarstwo Ogród. Mieszko Zdzisław	Ruchna 92A	Ruchna 92A	węgrowski
1867	34.00	1.20	3.75000	Stolarka WOŁOMIN S.A.	Geodetów 2	Wołomin	wołomiński
1868	60.00	1.70	74.22011	THERMO ENERGIA Sp. z o.o.	Okólna 45	Marki	wołomiński
1869	123.70	3.00	82.68000	Zakład Energetyki Ciepłej Sp. z o.o.	Szosa Jadowska 49	Wołomin	wołomiński
1870	22.00	0.45	0.02400	Gospodarstwo Ogrodniczo-Rolne Szczepan Świętochowski	ul. Zielona Droga 11	Jadów	wołomiński
1871	45.00	1.10	5.84292	Przemysłowy Instytut Maszyn Budowlanych	Napoleona 2	Kabyłka	wołomiński
1872	15.00	0.40	0.02000	Gospodarstwo Ogrodnicze Adam Sawicki	Targowa 6	Łochów	węgrowski
1873	20.00	0.40	0.05000	Gospodarstwo Ogród. Mech Stanisław	Targowa 4	Łochów	węgrowski
1874	170.00	2.00	1.79962	Komunalne Przedsiębiorstwo Energetyki Ciepłej Sp. z o.o.	Ciepłownicza 1	Karczew	otwocki
1875	170.00	2.00	0.45120	Komunalne Przedsiębiorstwo Energetyki Ciepłej Sp. z o.o.	Ciepłownicza 1	Karczew	otwocki
1876	48.00	1.40	13.81386	Komunalne Przedsiębiorstwo Energetyki Ciepłej Sp. z o.o.	Ciepłownicza 1	Karczew	otwocki
1877	48.00	1.40	7.96480	Komunalne Przedsiębiorstwo Energetyki Ciepłej Sp. z o.o.	Ciepłownicza 1	Karczew	otwocki
1878	25.60	0.50	0.62956	FFiL POLIFARB Pilawa S.A.	Przemysłowa 3	Pilawa	garwoliński
1879	20.70	0.40	0.51053	PWiK Sp. z o.o.	Długa 9	Garwolin	garwoliński
1880	11.50	0.62	0.02562	PWiK Sp. z o.o.	Al. Legionów 44 L	Garwolin	garwoliński
1881	15.50	0.62	0.11127	PWiK Sp. z o.o.	Nadwodna 15	Garwolin	garwoliński
1882	8.60	0.20	0.11274	AVON Operations Polska Sp. z o.o. Z-d Aerosols&Liquids Unit	Targowa 4	Garwolin	garwoliński
1883	14.00	0.50	1.87854	AVON Operations Polska Sp. z o.o.	Stacyjna 77	Garwolin	garwoliński
1884	12.00	0.35	0.25732	SPZOZ Szpital Powiatowy	Lubelska 50	Garwolin	garwoliński
1885	11.00	0.25	0.10293	SPZOZ Przychodnia Specjalistyczna	Staszica 18	Garwolin	garwoliński
1886	12.00	0.40	0.04213	"Społem" Powszechna Spółdzielnia Spożywców	Przemysłowa 1	Garwolin	garwoliński
1887	18.60	0.60	2.23066	OSM Garwolin	Orodowa 17	Wola Rębkowska	garwoliński
1888	13.00	0.25	0.03788	OSM Garwolin	Orodowa 17	Wola Rębkowska	garwoliński
1889	5.00	0.25	0.03788	OSM Garwolin	Orodowa 17	Wola Rębkowska	garwoliński
1890	16.50	0.30	0.06652	PKS w Garwolinie S.A.	Al. Legionów 18	Garwolin	garwoliński
1891	9.50	0.18	0.04778	PKS w Garwolinie S.A.	Al. Legionów 18	Garwolin	garwoliński
1892	12.00	0.40	0.02497	PKS w Garwolinie S.A.	Al. Legionów 18	Garwolin	garwoliński
1893	12.00	0.40	0.01479	PKS w Garwolinie S.A.	Al. Legionów 18	Garwolin	garwoliński
1894	10.00	0.40	0.11847	DM SNACKS CO	Stodzew 54	Stodzew	garwoliński
1895	9.00	0.28	0.30976	DM SNACKS CO	Stodzew 54	Stodzew	garwoliński
1896	8.00	0.10	0.02822	DM SNACKS CO	Stodzew 54	Stodzew	garwoliński
1897	12.00	0.40	1.81233	DM SNACKS CO	Stodzew 54	Stodzew	garwoliński
1898	14.00	0.30	0.12561	FOK "Pollena"S.A.	Warszawska 77	Łaskarzew	garwoliński
1899	9.80	0.50	0.60286	Operator Gazociągów Przesyłowych GAZ SYSTEM S.A. Oddział w Rembelszczyźnie-Terenowa Jednostka Obsługi	Klepaczew 45/46	Hołowczyce	łosicki
1900	8.00	0.35	0.05570	Operator Gazociągów Przesyłowych GAZ SYSTEM S.A. Oddział w Rembelszczyźnie-Terenowa Jednostka Obsługi	Klepaczew 45/46	Hołowczyce	łosicki
1901	8.00	0.18	0.03558	Operator Gazociągów Przesyłowych GAZ SYSTEM S.A. Oddział w	Klepaczew 45/46	Hołowczyce	łosicki

Nr	H [m]	D [m]	Emisja NO <sub>2</sub> [Mg/rok]	JEDNOSTKA	ADRES	MIEJSCOWOŚĆ	POWIAT
				Rembelszczyźnie-Terenowa Jednostka Obsługi			
1902	10.30	0.25	0.24303	"KOM-GAZ" Sp. z o.o.	Narutowicza	Łosice	łosicki
1903	12.00	0.20	0.01680	ENERGOOPTIM Bartkowiak i Wspólnicy Sp. J.	Sportowa	Łosice	łosicki
1904	19.00	0.35	0.28699	ENERGOOPTIM Bartkowiak i Wspólnicy Sp. J.	Kościuszki 13	Łosice	łosicki
1905	17.50	0.30	0.13113	ENERGOOPTIM Bartkowiak i Wspólnicy Sp. J.	Bialska 23	Łosice	łosicki
1906	14.00	0.25	0.11248	SP ZOZ	Narutowicza 6	Łosice	łosicki
1907	5.00	0.14	0.01360	PPKS Łosice	Piłsudskiego	Łosice	łosicki
1908	12.70	0.18	0.01360	PPKS Łosice	Kolejowa 22	Łosice	łosicki
1909	12.70	0.13	0.01360	PPKS Łosice	Kolejowa 22	Łosice	łosicki
1910	9.50	0.40	0.45133	COLGATE Palmolive Poland Sp. z o.o.	Hipolitowska 32	Halinów	miński
1911	5.00	0.31	0.23211	Wienerberger Karbud S.A.		Dobre	miński
1912	20.50	0.30	0.55512	SP ZOZ	Szpitalna 37	Mińsk Maz.	miński
1913	25.00	0.55	1.29422	PEC Sp. z o.o.	Nadrzeczna 18	Mińsk Maz.	miński
1914	25.00	0.60	5.13085	PEC Sp. z o.o.	1 PLM "W-wa" 1	Mińsk Maz.	miński
1915	9.00	0.32	0.13914	MCC Sp. z o.o.	Szczecińska 16	Mińsk Maz.	miński
1916	9.00	0.32	0.13914	MCC Sp. z o.o.	Szczecińska 16	Mińsk Maz.	miński
1917	8.00	0.30	0.00194	NOVIPLAST S.J.	Wspólna 10	Sulejówek	miński
1918	15.00	0.15	0.00180	"INVENTOR" Joński Jan i Maria	Leśna 20	Mokobody	siedlecki
1919	15.00	0.15	0.05705	"INVENTOR" Joński Jan i Maria	Leśna 20	Mokobody	siedlecki
1920	26.00	0.80	0.08064	Wyższe Seminarium Duchowne im Jana Pawła II	Seminaryjna 26	Opole Nowe	siedlecki
1921	15.00	0.35	0.08906	"NASZ DRÓB" Z-d Drobiarski S.C. w Ujrzanowie	Ujrzanów	Ujrzanów	siedlecki
1922	15.00	0.30	0.04362	"NASZ DRÓB" Z-d Drobiarski S.C. w Ujrzanowie	Ujrzanów	Ujrzanów	siedlecki
1923	29.70	1.60	16.46979	Przedsiębiorstwo Energetyczne w Siedlcach Sp. z o.o.	Elektrociepłownia Gazowa Starzyńś	Siedlce	Siedlce
1924	29.70	1.60	16.46979	Przedsiębiorstwo Energetyczne w Siedlcach Sp. z o.o.	Elektrociepłownia Gazowa Starzyńś	Siedlce	Siedlce
1925	13.00	0.46	0.17180	P.W.W." Polmos" S.A.	Kolejowa 10	Siedlce	Siedlce
1926	15.00	0.70	2.95927	OSM	Kazimierzowska 7	Siedlce	Siedlce
1927	15.00	0.50	1.24260	SS Szpital Wojewódzki	Poniatowskiego 26	Siedlce	Siedlce
1928	9.10	0.30	1.62400	Przedsiębiorstwo Wodociągów i Kanalizacji Sp. Z o.o.	Ujrzanów	Siedlce	Siedlce
1929	30.00	0.36	0.39710	Zakład Karny	Piłsudskiego 47	Siedlce	Siedlce
1930	20.00	0.47	0.27863	"SPOLEM" PSS	ZPC ul. Hozery	Siedlce	Siedlce
1931	28.00	0.80	3.96787	"ZENTIS" Polska Sp. Z o.o.	Przemysłowa 8	Żelków Kolonia	siedlecki
1932	10.00	0.30	0.11823	SP ZOZ Szpital w Sokołowie Podlaskim	Ks. Bosko 5	Sokołów Podl.	sokołowski
1933	20.00	0.80	0.00152	Zakłady Maszyn Elektr.WAMEL Sp. Z o.o.w W-wie O/Zamiejscowy	M Skłodowskiej Curie 42	Sokołów Podl.	sokołowski
1934	14.00	0.30	0.22364	Ośrodek Sportu i Rekreacji Basen kąpielowy ul. Bulwar 1	Bulwar 1	Sokołów Podl.	sokołowski
1935	12.00	0.18	0.17126	Sokołowskie Towarzystwo Budownictwa Społecznego Sp z o.o.	Bartoszowa 11.11A.11B.11C	Sokołów Podl.	sokołowski
1936	12.00	0.18	0.01222	Sokołowskie Towarzystwo Budownictwa Społecznego Sp z o.o.	Kosowska 75	Sokołów Podl.	sokołowski
1937	20.00	0.80	0.35059	"Hochland Polska" Sp. Z o.o. Z-d Mleczarski	Gdańska 83	Węgrów	węgrowski
1938	19.00	0.40	0.22025	Sp. Mieszkaniowa w Węgrowie	Wyszyńskiego 10	Węgrów	węgrowski
1939	17.00	0.35	0.14854	Sp. Mieszkaniowa w Węgrowie	Nowa 4 A	Węgrów	węgrowski
1940	12.00	0.40	0.33271	Sp. Mieszkaniowa w Węgrowie	AL. Siedlecka	Węgrów	węgrowski
1941	16.20	0.35	0.10837	Sp. Mieszkaniowa w Węgrowie	Polna 8	Węgrów	węgrowski
1942	16.50	0.35	0.19066	Zespół Szkół Zawodowych im. J. Kochanowskiego	Boh. Warszawy 10	Węgrów	węgrowski



Nr	H [m]	D [m]	Emisja NO <sub>2</sub> [Mg/rok]	JEDNOSTKA	ADRES	MIEJSCOWOŚĆ	POWIAT
1943	75.00	2.00	26.72708	"Hochland Polska" Sp. z o.o. Z-d Mleczarski	Gdańska 83	Węgrów	węgrowski
1944	15.00	0.78	0.05694	PKS "Sokołów" w Sokołowie Podlaskim S.A. Zajezdnia w Węgrowie	Przemysłowa 11	Węgrów	węgrowski
1945	9.00	0.30	0.07350	SORAYA S.A.	Polna 21	Radzymin	wołomiński
1946	23.00	0.50	0.12532	Zakład Mięсны RADMAS Sp. Jawna J. i T. Wemberscy	Weteranów 22	Radzymin	wołomiński
1947	11.00	0.25	0.01536	SIEGWERK Poland Marki Sp.z o.o.	Piłsudskiego 121 D	Marki	wołomiński
1948	14.50	0.50	0.27875	METRO Group Asset Management Sp. z o.o.	Piłsudskiego 1	Marki	wołomiński
1949	14.50	0.50	0.27875	METRO Group Asset Management Sp. z o.o.	Piłsudskiego 1	Marki	wołomiński
1950	20.00	0.40	0.36480	Spółdzielnia Mieszkaniowa "JEDNOŚĆ"	Mickiewicza 1	Tłuszcz	wołomiński
1951	20.00	0.40	0.36480	Spółdzielnia Mieszkaniowa "JEDNOŚĆ"	Mickiewicza 1	Tłuszcz	wołomiński
1952	7.00	0.15	0.00550	Zakład Gospodarki Komunalnej i Mieszkaniowej	Szkolna 6	Tłuszcz	wołomiński
1953	7.00	0.15	0.00922	Zakład Gospodarki Komunalnej i Mieszkaniowej	ADM ul. Grzelaka 5	Tłuszcz	wołomiński
1954	26.00	0.60	2.50486	Coca-Cola HBC Polska Sp. z o.o.	Przemysłowa 2	Radzymin	wołomiński
1955	17.00	0.30	0.04956	Spółdzielnia Mieszkaniowa "ZORZA"	ST. Rynek 25 Blok 1	Radzymin	wołomiński
1956	17.00	0.30	0.04744	Spółdzielnia Mieszkaniowa "ZORZA"	ST. Rynek 25 Blok 2	Radzymin	wołomiński
1957	17.00	0.30	0.04360	Spółdzielnia Mieszkaniowa "ZORZA"	ST. Rynek 25 Blok 3	Radzymin	wołomiński
1958	10.00	0.25	0.01979	Spółdzielnia Mieszkaniowa "ZORZA"	Warszawska 8	Radzymin	wołomiński
1959	18.00	0.50	1.10632	Spółdzielnia Mieszkaniowa	Wolności 2	05-200	wołomiński
1960	18.00	0.50	1.10632	Spółdzielnia Mieszkaniowa	Wolności 2	05-200	wołomiński
1961	19.40	0.30	0.16033	Spółdzielnia Budownictwa Mieszkaniowego	Wojska Polskiego 3 bl.4	Ząbki	wołomiński
1962	19.40	0.30	0.16033	Spółdzielnia Budownictwa Mieszkaniowego	Wojska Polskiego 3 bl.4	Ząbki	wołomiński
1963	17.00	0.35	0.14799	Spółdzielnia Budownictwa Mieszkaniowego	Ręczajska	Kobyłka	wołomiński
1964	17.00	0.35	0.14799	Spółdzielnia Budownictwa Mieszkaniowego	Ręczajska	Kobyłka	wołomiński
1965	15.00	0.25	0.08697	Spółdzielnia Budownictwa Mieszkaniowego	Napoleona 65	Kobyłka	wołomiński
1966	15.00	0.25	0.08697	Spółdzielnia Budownictwa Mieszkaniowego	Napoleona 65	Kobyłka	wołomiński
1967	12.00	0.30	0.05354	Huta Szkła WOŁOMIN Sp. z o.o.	Wileńska 68 A	Wołomin	wołomiński
1968	12.00	0.30	0.02108	Huta Szkła WOŁOMIN Sp. z o.o.	Wileńska 68 A	Wołomin	wołomiński
1969	6.00	0.20	0.00160	Huta Szkła WOŁOMIN Sp. z o.o.	Wileńska 68 A	Wołomin	wołomiński
1970	22.00	0.80	0.53758	Zakład Energetyki Ciepłej Sp. z o.o.	Szosa Jadowska 49	Wołomin	wołomiński
1971	21.00	0.40	1.20512	SOBSMAK Sp z o.o.	Szosa Jadowska 54	Wołomin	wołomiński
1972	12.00	0.35	0.06426	MAKRO CASH AND CARRY POLSKA S.A. Hala nr 4	Wolności 50	Ząbki	wołomiński
1973	12.00	0.35	0.06426	MAKRO CASH AND CARRY POLSKA S.A. Hala nr 4	Wolności 50	Ząbki	wołomiński
1974	12.00	0.35	0.06426	MAKRO CASH AND CARRY POLSKA S.A. Hala nr 4	Wolności 50	Ząbki	wołomiński
1975	6.00	0.17	0.00386	Powiatowy Bank Spółdzielczy w Węgrowie	Gdańska 10	Węgrów	węgrowski
1976	8.00	0.45	0.00570	Powiatowy Bank Spółdzielczy w Węgrowie	O / Sadowne	O / Sadowne	węgrowski
1977	12.00	0.28	0.01010	Zespół Szkół w Kołbieli	Parkowa 10	Kołbiel	otwocki
1978	10.00	0.30	0.06130	Miejska Hala Sportowa	Bohaterów West	Karczew	otwocki
1979	9.00	0.30	0.09100	Szkoła Podstawowa Nr 2	Otwocka 13	Karczew	otwocki

Nr	H [m]	D [m]	Emisja NO <sub>2</sub> [Mg/rok]	JEDNOSTKA	ADRES	MIEJSCOWOŚĆ	POWIAT
1980	8.00	0.30	0.03370	Przedszkole nr 1	Bednarska 1	Karczew	otwocki
1981	13.00	0.40	0.02485	Zespół Szkół im. Ks. Kard. Wyszyńskiego	Kard. Wyszyńsk	Karczew	otwocki
1982	14.00	0.40	0.06751	Urząd Miejski	Warszawska 28	Karczew	otwocki
1983	43.50	1.45	7.03772	Huta Szkła "Czechy" S.A.	Osadnicza 8	Trąbki	garwoliński
1984	4.50	0.15	0.00038	Huta Szkła "Czechy" S.A.	Osadnicza 8	Trąbki	garwoliński
1975	6.00	0.17	0.00386	Powiatowy Bank Spółdzielczy w Węgrowie	Gdańska 10	Węgrów	węgrowski
1976	8.00	0.45	0.00570	Powiatowy Bank Spółdzielczy w Węgrowie	O / Sadowne	O / Sadowne	węgrowski
1977	12.00	0.28	0.01010	Zespół Szkół w Kołbieli	Parkowa 10	Kołbiel	otwocki
1978	10.00	0.30	0.06130	Miejska Hala Sportowa	Bohaterów West	Karczew	otwocki
1979	9.00	0.30	0.09100	Szkoła Podstawowa Nr 2	Otwocka 13	Karczew	otwocki
1980	8.00	0.30	0.03370	Przedszkole nr 1	Bednarska 1	Karczew	otwocki
1981	13.00	0.40	0.02485	Zespół Szkół im. Ks. Kard. Wyszyńskiego	Kard. Wyszyńsk	Karczew	otwocki
1982	14.00	0.40	0.06751	Urząd Miejski	Warszawska 28	Karczew	otwocki
1983	43.50	1.45	7.03772	Huta Szkła "Czechy" S.A.	Osadnicza 8	Trąbki	garwoliński
1984	4.50	0.15	0.00038	Huta Szkła "Czechy" S.A.	Osadnicza 8	Trąbki	garwoliński
1985	4.50	1.46	0.37449	PPH "Hetman" Sp. Z o.o. Z-d Utylizacyjny w Uninie	Unin	Unin	garwoliński
1986	12.00	0.50	0.19325	PKS w Garwolinie S.A.	Al. Legionów 48	Garwolin	garwoliński
1987	8.00	0.35	0.00005	PKS w Garwolinie S.A.	Al. Legionów 48	Garwolin	garwoliński
1988	10.00	0.20	0.63512	Z-d Mech.-Odlewniczy Wytwórnia Grzejników Żeliwnych "METAL-TOP"	Zaszosie 14	Lipówki	garwoliński
1989	7.00	0.60	0.00120	"Waryński Żelechów" Sp. Z o.o. w upadłości	Traugutta 52	Żelechów	garwoliński
1990	10.00	0.50	0.00022	FOK "Pollena" S.A.	Warszawska 77	Łaskarzew	garwoliński
1991	8.00	0.32	0.01213	PUH POL-ZBYT Sp. z o.o.	Kościuszki 69	Garwolin	garwoliński
1992	8.00	0.32	0.01213	PUH POL-ZBYT Sp. z o.o.	Kościuszki 69	Garwolin	garwoliński
1993	8.00	0.32	0.01213	PUH POL-ZBYT Sp. z o.o.	Kościuszki 69	Garwolin	garwoliński
1994	8.00	0.32	0.01213	PUH POL-ZBYT Sp. z o.o.	Kościuszki 69	Garwolin	garwoliński
1995	8.00	0.32	0.01213	PUH POL-ZBYT Sp. z o.o.	Kościuszki 69	Garwolin	garwoliński
1996	8.00	0.32	0.00449	PUH POL-ZBYT Sp. z o.o.	Kościuszki 69	Garwolin	garwoliński
1997	16.00	0.70	0.04529	ERCA POLAND Sp. z o.o.	Mianowskiego 3 lok.6	Warszawa	garwoliński
1998	16.00	0.70	2.40332	ERCA POLAND Sp. z o.o.	Mianowskiego 3 lok.6	Warszawa	garwoliński
1999	7.00	0.35	0.00026	WFSS "PERUN" Oddział Zamiejscowy w Łosicach	Grochowska 301 / 305	Warszawa	łosicki
2000	7.00	0.35	0.00002	WFSS "PERUN" Oddział Zamiejscowy w Łosicach	Grochowska 301 / 305	Warszawa	łosicki
2001	12.40	3.40	0.08957	Operator Gazociągów Przesyłowych GAZ SYSTEM S.A. Oddział w Rembelszczyźnie-Terenowa Jednostka Obsługi	Jana Kazimierza 3	Nieporęt	łosicki
2002	11.00	2.40	10.36444	Operator Gazociągów Przesyłowych GAZ SYSTEM S.A. Oddział w Rembelszczyźnie-Terenowa Jednostka Obsługi	Jana Kazimierza 3	Nieporęt	łosicki
2003	6.00	0.25	0.00013	PPKS Łosice	Kolejowa 22	Łosice	łosicki
2004	35.00	1.20	0.04360	Przedsiębiorstwo Wielobranżowe T. Wasiluk Przetwórnia Owocowo-Warzywna	3-go Maja 26	Sarnaki	łosicki
2005	10.00	0.40	0.00022	POLFER S.A. Zakład Podzespołów Indukcyjnych Wydz. P-11/1 Przetw. Tw. Szt.	Woźniki 25	Łosice	łosicki
2006	10.00	0.40	0.00011	POLFER S.A. Zakład Podzespołów Indukcyjnych Wydz. P-11/1 Przetw. Tw. Szt.	Woźniki 25	Łosice	łosicki
2007	3.00	0.30	0.00002	POLFER S.A. Zakład Podzespołów Indukcyjnych Wydz. Narzędziowni	Woźniki 25	Łosice	łosicki

Nr	H [m]	D [m]	Emisja NO <sub>2</sub> [Mg/rok]	JEDNOSTKA	ADRES	MIEJSCOWOŚĆ	POWIAT
				i Hartowania			
2008	14.00	0.60	1.78000	PPHU POLUTIL Wytwórnia Koncentratów Paszowych Spółka Jawna	Stanisławów	Stanisławów	miński
2009	5.60	0.30	0.12877	Polish Farm Meat Zakłady Mięsne Stanisławów Sp. z o.o.	Stanisławów	Stanisławów	miński
2010	5.60	0.34	0.09367	Polish Farm Meat Zakłady Mięsne Stanisławów Sp. z o.o.	Stanisławów	Stanisławów	miński
1975	6.00	0.17	0.00386	Powiatowy Bank Spółdzielczy w Węgrowie	Gdańska 10	Węgrów	węgrowski
2011	20.00	0.90	15.55730	Przedsiębiorstwo Budowy Dróg i Mostów Sp. z o.o.	Kolejowa 28	Mińsk Mazowiecki	miński
2012	6.00	0.25	0.00383	Przedsiębiorstwo Budowy Dróg i Mostów Sp. z o.o.	Kolejowa 28	Mińsk Mazowiecki	miński
2013	6.00	0.50	0.01887	Przedsiębiorstwo Budowy Dróg i Mostów Sp. z o.o.	Kolejowa 28	Mińsk Mazowiecki	miński
2014	10.00	0.30	0.02336	MINWAR Sp. z o.o.	Choszczówka Stojecka 76	Mińsk Mazowiecki	miński
2015	6.00	0.20	0.39917	SCANAQUA Sp. z o.o.	Adamówek 25	Ozorków	miński
2016	11.00	0.50	0.00115	MCC Sp. z o.o.	Grochowska 278	Warszawa	miński
2017	7.00	0.50	0.00027	MCC Sp. z o.o.	Grochowska 278	Warszawa	miński
2018	6.00	0.50	0.00115	MCC Sp. z o.o.	Grochowska 278	Warszawa	miński
2019	4.00	0.30	0.00175	Zakłady Produkcyjne MECHANIKA Sp. z o.o.	Gen. K. Sosnkowskiego 34	Mińsk Mazowiecki	miński
2020	5.50	0.51	0.00002	Zakłady Produkcyjne MECHANIKA Sp. z o.o.	Gen. K. Sosnkowskiego 34	Mińsk Mazowiecki	miński
2021	8.50	0.28	0.01082	Zakłady Produkcyjne MECHANIKA Sp. z o.o.	Gen. K. Sosnkowskiego 34	Mińsk Mazowiecki	miński
2022	7.50	0.25	0.00186	Zakłady Produkcyjne MECHANIKA Sp. z o.o.	Gen. K. Sosnkowskiego 34	Mińsk Mazowiecki	miński
2023	13.00	0.50	0.00004	"ZNTK Mińsk Mazowiecki" Maszyny Elektryczne Sp. z o.o.	Gen. K. Sosnkowskiego 34	Mińsk Mazowiecki	miński
2024	3.50	0.31	0.00260	"ZNTK Mińsk Mazowiecki" S.A.	Gen. K. Sosnkowskiego 34	Mińsk Mazowiecki	miński
2025	9.50	0.24	0.00038	"ZNTK Mińsk Mazowiecki" S.A.	Gen. K. Sosnkowskiego 34	Mińsk Mazowiecki	miński
2026	13.00	0.60	0.00377	"ZNTK Mińsk Mazowiecki" Zakład Podwozi Sp. z o.o.	Gen. K. Sosnkowskiego 34	Mińsk Mazowiecki	miński
2027	3.00	0.12	0.00044	FWM w Stojadłach Sp. z o.o.	Kołbielska 2	Mińsk Mazowiecki	miński
2028	50.00	1.50	9.51473	Wienerberger Karbud S.A.	Ostrobramska 75 c	Warszawa	miński
2029	17.00	0.30	0.05625	Wienerberger Karbud S.A.	Ostrobramska 75 c	Warszawa	miński
2030	15.00	0.45	0.25314	Wienerberger Karbud S.A.	Ostrobramska 75 c	Warszawa	miński
2031	14.00	1.00	0.42172	Wienerberger Karbud S.A.	Ostrobramska 75 c	Warszawa	miński
2032	10.00	0.45	0.00343	"INVENTOR" Joński Jan i Maria	Leśna 20	Mokobody	siedlecki
2033	12.00	0.30	0.28224	"INVENTOR" Joński Jan i Maria	Leśna 20	Mokobody	siedlecki
2034	12.00	0.45	0.00186	"MET-SPOS" R. Saks. A. Posiadała Sp. Jawna	Stalowa 16	Żelków Kolonia	siedlecki
2035	7.50	0.40	0.43255	"ALKOSS" Przedsiębiorstwo Prywatne A. Kossakowski	Składowa 3	Mordy	siedlecki
2036	10.00	0.80	2.29599	Przedsiębiorstwo Robót Drogowych "Regionalne Drogi Podlaskie"	Brzeska 128	Siedlce	siedlecki
2037	8.00	0.40	0.00398	"ELMO-SIEDLCE" Sp. Z o.o.	Akacyjowa 1	Żelków Kolonia	siedlecki
2038	20.00	1.60	9.28672	Polimex-Mostostal SIEDLCE S.A.	Terespolska 12	Siedlce	siedlecki

Nr	H [m]	D [m]	Emisja NO <sub>2</sub> [Mg/rok]	JEDNOSTKA	ADRES	MIEJSCOWOŚĆ	POWIAT
				Z-d Zabezpieczeń Antykorozyjnych			
2039	9.00	0.20	0.08015	Polimex-Mostostal SIEDLCE S.A. Z-d Konstrukcji Stalowych	Terespolska 12	Siedlce	siedlecki
2040	11.50	0.30	0.08384	Polimex-Mostostal SIEDLCE S.A. Z-d Krat Podestowych	Terespolska 12	Siedlce	siedlecki
2041	11.50	0.25	0.26208	Polimex-Mostostal SIEDLCE S.A. Z-d Zabezpieczeń Antykorozyjnych	Terespolska 12	Siedlce	siedlecki
2042	9.00	0.20	0.26208	Polimex-Mostostal SIEDLCE S.A. Z-d Zabezpieczeń Antykorozyjnych	Terespolska 12	Siedlce	siedlecki
2043	13.50	1.50	0.70402	Polimex-Mostostal SIEDLCE S.A. Z-d Zabezpieczeń Antykorozyjnych	Terespolska 12	Siedlce	siedlecki
2044	8.50	0.30	0.00333	"Mostostal-Siedlce" Z-d Usług Technicznych Sp. Z o.o.	Terespolska 12	Siedlce	siedlecki
2045	6.00	0.50	0.00240	ZPP AUTO Sp. z o.o.	mjr H. Sucharskiego 2	Siedlce	siedlecki
2046	6.00	0.50	0.00172	ZPP AUTO Sp. z o.o.	mjr H. Sucharskiego 2	Siedlce	siedlecki
2047	11.00	0.20	0.00014	ZPP AUTO Sp. z o.o.	mjr H. Sucharskiego 2	Siedlce	siedlecki
2048	11.00	0.50	0.00063	ZPP AUTO Sp. z o.o.	mjr H. Sucharskiego 2	Siedlce	siedlecki
2049	11.00	0.50	0.00003	ZPP AUTO Sp. z o.o.	mjr H. Sucharskiego 2	Siedlce	siedlecki
2050	11.00	0.30	0.00179	ZPP AUTO Sp. z o.o.	mjr H. Sucharskiego 2	Siedlce	siedlecki
2051	11.00	0.20	0.00008	ZPP AUTO Sp. z o.o.	mjr H. Sucharskiego 2	Siedlce	siedlecki
2052	11.00	0.50	0.00015	ZPP AUTO Sp. z o.o.	mjr H. Sucharskiego 2	Siedlce	siedlecki
2053	11.00	0.30	0.00080	ZPP AUTO Sp. z o.o.	mjr H. Sucharskiego 2	Siedlce	siedlecki
2054	11.00	0.30	0.00170	ZPP AUTO Sp. z o.o.	mjr H. Sucharskiego 2	Siedlce	siedlecki
2055	11.00	0.50	0.00029	ZPP AUTO Sp. z o.o.	mjr H. Sucharskiego 2	Siedlce	siedlecki
2056	11.00	0.50	0.00261	ZPP AUTO Sp. z o.o.	mjr H. Sucharskiego 2	Siedlce	siedlecki
2057	11.00	0.30	0.00218	ZPP AUTO Sp. z o.o.	mjr H. Sucharskiego 2	Siedlce	siedlecki
2058	11.00	0.30	0.00002	ZPP AUTO Sp. z o.o.	mjr H. Sucharskiego 2	Siedlce	siedlecki
2059	11.00	0.30	0.00053	ZPP AUTO Sp. z o.o.	mjr H. Sucharskiego 2	Siedlce	siedlecki
2060	11.00	0.30	0.02501	ZPP AUTO Sp. z o.o.	mjr H. Sucharskiego 2	Siedlce	siedlecki
2061	8.00	1.50	0.12160	ZPP AUTO Sp. z o.o.	mjr H. Sucharskiego 2	Siedlce	siedlecki
2062	8.00	0.35	0.00288	PKS S.A. w Siedlcach	Partyzantów 14	Siedlce	siedlecki
2063	3.00	0.40	0.00113	PKS S.A. w Siedlcach	Partyzantów 14	Siedlce	siedlecki
2064	7.50	0.25	0.00001	PKS S.A. w Siedlcach	Partyzantów 14	Siedlce	siedlecki
2065	8.50	0.32	0.00113	PKS S.A. w Siedlcach	Partyzantów 14	Siedlce	siedlecki
2066	12.00	0.30	0.11520	Zakład Mechaniczny "PZL-WOLA" Sp. z o.o.	Artyleryjska 11	Siedlce	siedlecki
2067	10.00	0.35	0.04114	Zakład Mechaniczny "PZL-WOLA" Sp. z o.o.	Artyleryjska 11	Siedlce	siedlecki
2068	10.00	0.40	0.00031	Zakład Mechaniczny "PZL-WOLA" Sp. z o.o.	Artyleryjska 11	Siedlce	siedlecki
2069	10.00	0.40	0.00108	Zakład Mechaniczny "PZL-WOLA" Sp. z o.o.	Artyleryjska 11	Siedlce	siedlecki
2070	12.00	0.30	0.00006	Fabryka Narzędzi Skrawających "FENES" S.A.	Fr. Kleeberga 2	Siedlce	siedlecki

Nr	H [m]	D [m]	Emisja NO <sub>2</sub> [Mg/rok]	JEDNOSTKA	ADRES	MIEJSCOWOŚĆ	POWIAT
2071	6.00	0.25	0.00002	Miejskie Przedsiębiorstwo Komunikacyjne w Siedlcach Sp. Z o.o.	Starzyńskiego 20	Siedlce	siedlecki
2072	3.00	0.70	0.02573	"VALMONT-POLSKA" Sp. Z o.o.	Terespolska 12	Siedlce	siedlecki
2073	5.50	0.30	0.00360	ALTRAD-Mostostal Sp. z o.o.	Starzyńskiego 1	Siedlce	siedlecki
2074	6.50	0.40	0.02264	ALTRAD-Mostostal Sp. z o.o.	Starzyńskiego 1	Siedlce	siedlecki
2075	5.70	0.20	0.02770	ALTRAD-Mostostal Sp. z o.o.	Starzyńskiego 1	Siedlce	siedlecki
2076	18.00	2.00	0.32659	Cukrownia Sokołów S.A. w Sokołowie Podlaskim	Fabryczna 1	Sokołów Podl.	sokołowski
2077	8.00	0.60	0.00741	"Sokołów" S.A. Oddział Sokołowskie Zakłady Mięsne	Al.. 550-lecia 1	Sokołów Podl.	sokołowski
2078	20.00	0.60	0.04070	"Stalfa" Sp. Z o.o.	Oleksiaka Wichury 2	Sokołów Podl.	sokołowski
2079	3.50	0.20	0.35420	"Stalfa" Sp. Z o.o.	Oleksiaka Wichury 2	Sokołów Podl.	sokołowski
2080	7.00	0.50	0.00741	"Trans-Mięs" Sp. Z o.o.	Al.. 550-lecia 2	Sokołów Podl.	sokołowski
2081	7.00	0.50	0.00044	"Trans-Mięs" Sp. Z o.o.	Al.. 550-lecia 2	Sokołów Podl.	sokołowski
2082	7.00	0.50	0.00792	"Trans-Mięs" Sp. Z o.o.	Al.. 550-lecia 2	Sokołów Podl.	sokołowski
2083	10.00	0.50	0.00005	PKS "Sokołów" ( Hala napraw emisja z 6 emitorów o h 10 i d 0.6 oraz 8 emit. H 10 d 0.3)	Ząbkowska 2	Sokołów Podl.	sokołowski
2084	5.75	0.32	0.06653	PKS "Sokołów"( Stacja diagnostyczna - nowa )	Ząbkowska 2	Sokołów Podl.	sokołowski
2085	12.00	0.35	0.06048	PKS "Sokołów"( Stacja diagnostyczna - stara )	Ząbkowska 2	Sokołów Podl.	sokołowski
2086	10.00	0.80	1.57680	"HOCHLAND Polska" Sp. Z o.o. ul. Okrężna 2 64-530 Kaźmierz Z-d Mleczarski w Węgrowie	Okrężna 2	Kaźmierz	węgrowski
2087	7.00	0.29	0.00915	"HOCHLAND Polska" Sp. Z o.o. ul. Okrężna 2 64-530 Kaźmierz Z-d Mleczarski w Węgrowie	Okrężna 2	Kaźmierz	węgrowski
2088	14.00	0.50	0.03598	Zakład Odlewniczy S.C. Hubert Geras. Andrzej Łojek	Zagrodniki 63	Ostrówek Węgr.	węgrowski
2089	6.00	0.40	0.00508	JAR MET S.J. Dariusz Sińczuk. Tomasz Sternicki	Kościuszki 94	Węgrów	węgrowski
2090	6.30	0.25	0.18527	Wienerberger Karbud S.A.	Ostrobramska 75 c	Warszawa	wołomiński
2091	15.00	0.35	0.55577	Wienerberger Karbud S.A.	Ostrobramska 75 c	Warszawa	wołomiński
2092	19.50	1.00	7.50321	Wienerberger Karbud S.A.	Ostrobramska 75 c	Warszawa	wołomiński
2093	14.50	0.80	0.01960	Wienerberger Karbud S.A.	Ostrobramska 75 c	Warszawa	wołomiński
2094	14.00	1.00	0.27789	Wienerberger Karbud S.A.	Ostrobramska 75 c	Warszawa	wołomiński
2095	16.00	0.18	2.96934	Wojskowe Zakłady Lotnicze Nr 4 S.A.	ul. Księcia Bolesława 1/3	Warszawa	wołomiński
2096	12.00	1.60	2.50560	Fomar Borg Automotive S.A.	Okólna 45	Marki	wołomiński
2097	12.00	2.00	3.32338	Fomar Borg Automotive S.A.	Okólna 45	Marki	wołomiński
2098	12.00	2.00	3.32338	Fomar Borg Automotive S.A.	Okólna 45	Marki	wołomiński
2099	12.00	2.00	3.32338	Fomar Borg Automotive S.A.	Okólna 45	Marki	wołomiński
2100	12.00	2.00	3.32338	Fomar Borg Automotive S.A.	Okólna 45	Marki	wołomiński
2101	12.00	1.80	2.43432	Fomar Borg Automotive S.A.	Okólna 45	Marki	wołomiński
2102	3.00	0.52	0.02678	Fomar Borg Automotive S.A.	Okólna 45	Marki	wołomiński
2103	5.00	0.50	2.01096	Fomar Borg Automotive S.A.	Okólna 45	Marki	wołomiński
2104	4.50	0.50	1.35475	Fomar Borg Automotive S.A.	Okólna 45	Marki	wołomiński
2105	15.00	0.66	1.01606	Fomar Borg Automotive S.A.	Okólna 45	Marki	wołomiński
2106	12.00	0.66	1.92629	Fomar Borg Automotive S.A.	Okólna 45	Marki	wołomiński
2107	12.00	0.66	1.92629	Fomar Borg Automotive S.A.	Okólna 45	Marki	wołomiński
2108	13.00	0.52	0.52920	Fomar Borg Automotive S.A.	Okólna 45	Marki	wołomiński
2109	13.00	0.52	0.52920	Fomar Borg Automotive S.A.	Okólna 45	Marki	wołomiński
2110	13.00	0.52	0.52920	Fomar Borg Automotive S.A.	Okólna 45	Marki	wołomiński
2111	5.00	0.60	1.24186	Fomar Borg Automotive S.A.	Okólna 45	Marki	wołomiński
2112	5.00	0.50	1.24186	Fomar Borg Automotive S.A.	Okólna 45	Marki	wołomiński
2113	8.00	0.45	0.13500	IDACO Sp. z o.o.	Łąki 5	Radzymin	wołomiński

Nr	H [m]	D [m]	Emisja NO <sub>2</sub> [Mg/rok]	JEDNOSTKA	ADRES	MIEJSCOWOŚĆ	POWIAT
2114	8.00	0.40	0.24300	IDACO Sp. z o.o.	Łąki 5	Radzymin	wołomiński
2115	14.00	0.20	0.01140	SOBSMAK Sp. z o.o.	Szosa Jadowska 54	Wołomin	wołomiński
2116	14.00	0.20	0.01140	SOBSMAK Sp. z o.o.	Szosa Jadowska 54	Wołomin	wołomiński
2117	12.00	0.40	0.00595	Zakład Aparatury Precyzyjno-Medycznej "PREMED"	Duża 1	Marki k./Warszawy	wołomiński
2118	8.00	0.25	0.00672	Zakład Aparatury Precyzyjno-Medycznej "PREMED"	Duża 1	Marki k./Warszawy	wołomiński
2119	12.50	0.18	0.20130	MRE METRO Real Estate Management Sp. z o.o.	Al. Krakowska 61	Wołomin	wołomiński
2120	12.50	0.18	0.20130	MRE METRO Real Estate Management Sp. z o.o.	Al. Krakowska 61	Wołomin	wołomiński
2121	11.00	0.40	0.01627	MRE METRO Real Estate Management Sp. z o.o.	Al. Krakowska 61	Wołomin	wołomiński
2122	11.00	0.40	0.01627	MRE METRO Real Estate Management Sp. z o.o.	Al. Krakowska 61	Wołomin	wołomiński
2123	45.00	1.10	21.88639	Huta Szkła "WOŁOMIN" Sp. z o.o.	Wileńska 68A	Wołomin	wołomiński
2124	15.00	1.50	27.92493	Huta Szkła "WOŁOMIN" Sp. z o.o.	Wileńska 68A	Wołomin	wołomiński
2125	6.00	0.30	0.29612	Huta Szkła "WOŁOMIN" Sp. z o.o.	Wileńska 68A	Wołomin	wołomiński
2126	6.00	0.30	0.16189	Huta Szkła "WOŁOMIN" Sp. z o.o.	Wileńska 68A	Wołomin	wołomiński
2127	6.00	0.30	0.20565	Huta Szkła "WOŁOMIN" Sp. z o.o.	Wileńska 68A	Wołomin	wołomiński
2128	3.00	0.17	0.02280	Piekarnia Robert Stankiewicz. Marek Mędrzycki	Wyszkowska 16	Radzymin	wołomiński
2129	8.00	0.30	0.05386	Zakłady Mięsne "JADÓW"	Wójtys 53	Jadów	wołomiński
2130	10.30	1.23	0.02864	Wojskowe Zakłady Elektroniczne S.A.	1-go Maja 1	Zielonka	wołomiński
2131	8.00	0.30	0.00007	Wojskowe Zakłady Elektroniczne S.A.	1-go Maja 1	Zielonka	wołomiński
2132	7.80	0.30	0.00007	Wojskowe Zakłady Elektroniczne S.A.	1-go Maja 1	Zielonka	wołomiński
2133	4.00	0.12	0.00028	AUSTENIT SZTAJERWALD Zbigniew Sztajerwald	Ossów 187D	Kobyłka	wołomiński
2134	18.00	0.50	5.62848	TCHIBO-WARSZAWA Sp. z o.o.	-	Marki	wołomiński
2135	13.00	0.50	5.62848	TCHIBO-WARSZAWA Sp. z o.o.	-	Marki	wołomiński
2136	12.80	0.25	0.64212	TCHIBO-WARSZAWA Sp. z o.o.	-	Marki	wołomiński
2137	3.50	0.36	0.00002	TCHIBO-WARSZAWA Sp. z o.o.	-	Marki	wołomiński
2138	30.00	0.80	3.32800	Zakład Ceramiki Budowlanej "MIREX" Świętochowski Mirosław	Hajenty 80	Dąbrówka 1	wołomiński
2139	30.00	0.80	1.22550	Zakład Ceramiki Budowlanej D. Robak. K. Szymański	Mokre	Radzymin	wołomiński
2140	30.00	0.80	1.29320	CEGIELNIA K. Truszkowski. M. Kryski S.C.	Mokre	Radzymin	wołomiński
2141	30.00	0.80	1.18660	WYRÓB CEGŁY CERAMICZNEJ Bogumił Sosnowski	Przyjacielska 37	Kobyłka	wołomiński
2142	31.00	0.70	5.41910	Wytwarzanie Wyrobów Ceramiki Budowlanej K. Załoga. A. Załoga i H. Załoga	M. Konopnickiej 5	Słupno	wołomiński
2143	28.50	0.50	0.04355	Wytwarzanie Wyrobów Ceramiki Budowlanej K. Załoga. A. Załoga i H. Załoga	M. Konopnickiej 5	Słupno	wołomiński
2144	24.00	1.06	0.40690	Wytwarzanie Wyrobów Ceramiki Budowlanej Franciszek Starzyński	Ciemne 143 A	Ciemne	wołomiński
2145	28.00	0.80	1.19040	Wytwarzanie Wyrobów Ceramiki Budowlanej K. Wagner. J. Kot. St. Kopański	Ciemne 1 A	Radzymin	wołomiński
2146	22.50	1.10	1.99100	Wytwarzanie Wyrobów Ceramiki Budowlanej Fryderyk Godlewski, Cezary Godlewski	Ciemne 29	Radzymin	wołomiński
2147	28.00	0.80	0.84200	ZPH "CEGMAT" J. Szczepkowska. A. Woźniak	Ceglana 24	Zielonka	wołomiński
2148	10.30	0.40	1.27805	WINKOWSKI Sp. z o.o.	Komunalna 8	Radzymin	wołomiński
2149	10.30	0.40	1.37067	WINKOWSKI Sp. z o.o.	Komunalna 8	Radzymin	wołomiński
2150	10.30	0.40	0.46053	WINKOWSKI Sp. z o.o.	Komunalna 8	Radzymin	wołomiński

Nr	H [m]	D [m]	Emisja NO <sub>2</sub> [Mg/rok]	JEDNOSTKA	ADRES	MIEJSCOWOŚĆ	POWIAT
2151	9.50	0.40	2.04646	WINKOWSKI Sp. z o.o.	Komunalna 8	Radzymin	wołomiński
2152	16.50	0.80	0.03763	Produkcja Betonów R. Kowalski	Aleja Jana Pawła II 60	Radzymin	wołomiński
2153	16.50	0.80	0.01000	BTB S.C. Produkty Betonowe S.C. Artur Jasik	Warszawska 60	Radzymin	wołomiński
2154	13.60	0.20	0.10631	DJCHEM CHEMICALS POLAND S.A.	Łukasiewicza 11A	Wołomin	wołomiński
2155	10.20	0.80	1.92575	Stolarka WOŁOMIN S.A.	Geodetów 2	Wołomin	wołomiński
2156	10.20	0.80	6.05773	Stolarka WOŁOMIN S.A.	Geodetów 2	Wołomin	wołomiński
2157	5.50	0.50	0.00403	Stolarka WOŁOMIN S.A.	Geodetów 2	Wołomin	wołomiński
2158	4.00	0.40	0.25416	Stolarka WOŁOMIN S.A.	Geodetów 2	Wołomin	wołomiński
2159	15.00	0.56	0.36288	Cegielnia RÓŻEWO Paciorek. Pawlak. Jeż. Sp. Jawna	Jana Pawła II 59	Radzymin	wołomiński
2160	10.50	0.30	0.00001	TRANS-WIERT Sp. z o.o.	Przemysłowa 11	Jasło	wołomiński
2161	31.00	0.60	1.25572	PROCERBUD BARTOSIEWICZ Sp. Jawna Z-d w Kobyłce	Gospodarcza 15	Kobyłka	wołomiński
2162	28.00	0.80	1.25460	CEGIELNIA ŁOSIE S.C. Grzegorzewski Jacek. Kraińska Jadwiga	Łosie	Łosie	wołomiński
2163	28.00	0.80	0.61820	CEGIELNIA G. Grzegorzewska. E. Banasiak	Łosie	Łosie	wołomiński
2164	28.00	0.80	0.51052	CEGIELNIA F. Krupińska E. Paciorek G i J. Sobolewscy	Duża 7	Marki	wołomiński
2165	28.00	0.80	1.38110	PRODUKCJA CERAMIKI BUDOWLANEJ S. C. - M. A. Smoroń, M.R. Smoroń	Ceglana 2	Słupno	wołomiński
2166	28.00	0.80	0.23072	"RUTKOWSKI" Sp. J.	Cicha 23	Marki	wołomiński
2167	8.00	1.00	0.00374	Dantherm Filtration	Okólna 45	Marki	wołomiński
2168	10.40	0.20	0.00240	ZPUH KETIW	Nadmeńska 7 A	Kobyłka	wołomiński
2169	10.00	0.15	0.01611	Zakład Masarski MARETA	Gospodarcza 4A	Kobyłka	wołomiński
2170	10.00	0.15	1.96570	Zakład Ceramiczny CEGLEX S. C. Marek Mańk. Jan Labut	Lisa Kuli 69	Marki	wołomiński
2171	12.00	0.30	2.74200	Huta Szkła Gospodarczego	Boryszewska 32	Wiązowna	otwocki
2172	4.50	0.50	0.27500	Huta Szkła Gospodarczego	Boryszewska 32	Wiązowna	otwocki
2173	34.00	1.00	0.23000	MGT BOLT Sp. zo.o.	Przasnyska 58	Maków Maz.	makowski
2174	30.00	0.90	9.28800	JUMA Sp. Z o.o. (dawne Przed. Usługowo Doradczo-Handlowe INKLUZ)	Kopernika 12	Maków Maz.	makowski
2175	30.00	1.00	0.75004	Polindus Sp.z o.o. w Gąsewie	Mazowiecka 1	Gąsewo	makowski
2176	35.00	0.60	0.22255	Spółdzielnia Mieszkaniowa "Różanka"	Gdańska 6a/47	Różan	makowski
2177	45.00	0.80	8.67600	SPZOZ w Makowie Maz.	Witosa 2	Maków Maz.	makowski
2178	25.00	0.60	0.03700	Spółdzielnia Pracy Motoryzacyjno Transportowa.	Przemysłowa 3	Maków Maz.	makowski
2179	14.00	0.80	0.05000	Zakład Ubojowo- Masarski L. Rawa	Ostrołęcka 41	Sypniewo	makowski
2180	22.00	0.60	1.09770	ONKEN-POLSKA Sp. z o.o.	Przasnyska 89	Maków Maz.	makowski
2181	100.00	5.20	850.1510 0	Zespół Elektrowni "Ostrołęka" Ec"A"	Elektryczna 5	Ostrołęka	Ostrołęka
2182	120.00	6.00	3686.588 00	Zespół Elektrowni "Ostrołęka" El"B"	Elektryczna 5	Ostrołęka	Ostrołęka
2183	16.00	0.50	1.06473	AGRANA FRUIT POLSKA Sp. z o.o.	Ławska 2	Ostrołęka	Ostrołęka
2184	30.00	1.20	7.57714	SILIKATY OSTROŁĘKA Sp. z o.o.	Grabowo	Grabowo	ostrołęcki
2185	12.30	0.30	2.72760	Zakład Przetwórstwa Mięsnego TJT Dobkowscy	Ostrołęcka 16	Nowa Wieś Zach.	ostrołęcki
2186	20.00	0.20	0.44200	Z-d Poprawczy i Schronisko dla Nieletnich	Laskowiec 13	Ostrołęka 3	ostrołęcki
2187	12.00	0.60	10.21300	Zakład Przetwórstwa Mięsnego JBB Bałdyga	Kościelna 25	Łyse	ostrołęcki
2188	12.00	0.16	0.07500	Szkoła Podstawowa w Olszewce	Lelis	Lelis	ostrołęcki
2189	18.00	0.60	0.78000	SZPZOZ Ostrołęka	Jana Pawła II 120 A	Ostrołęka	ostrołęcki
2190	30.00	1.00	1.90790	Sp. Mlecz. "KURPIE" w Baranowie	Niepodległości 32	Baranowo	ostrołęcki

Nr	H [m]	D [m]	Emisja NO <sub>2</sub> [Mg/rok]	JEDNOSTKA	ADRES	MIEJSCOWOŚĆ	POWIAT
2191	20.30	0.70	0.84800	Hochland Polska Sp. Z o.o. Zakład Mleczarski w Baranowie	Niepodległości 43	Baranowo	ostrolęcki
2192	14.70	0.36	1.00900	Hochland Polska Sp. Z o.o. Zakład Mleczarski w Baranowie	Niepodległości 43	Baranowo	ostrolęcki
2193	17.50	0.90	0.12600	Gminna Spółdzielnia "SCH"	Kolejowa 63	Myszyniec	ostrolęcki
2194	11.00	0.35	0.03800	Piekarnia S.C. Rafał Kłos Władysława Kłos	Witosa 54	Myszyniec	ostrolęcki
2195	14.00	0.40	0.08970	Specjalny Ośrodek Szkolno Wychowawczy	Czarnia	Czarnia	ostrolęcki
2196	10.00	0.40	0.06384	Piekarnictwo Wyrób i Sprzedaż T.Glinka. J.Glinka s.c.	5 Pułku Ułanów 28	Ostrołęka	Ostrołęka
2197	5.00	0.15	0.01500	SIZER Sp.J. M. A. Ciężar	Handlowa 2	Kadzidło	ostrolęcki
2198	6.00	0.20	0.06250	Zakład Mięсны 'POLCARNE" Sp. z o.o.	Kadzidło-Podgatka	Kadzidło-Podgatka	ostrolęcki
2199	10.00	0.50	0.79066	KRUGER POLSKA Sp. z o.o.	Podstoczysko 42	Ostrów Maz.	ostrowski
2200	10.00	0.50	0.22215	KRUGER POLSKA Sp. z o.o.	Podstoczysko 42	Ostrów Maz.	ostrowski
2201	80.00	3.20	40.97100	Zakład Energetyki Ciepłej Sp.z o.o.	Lipowa 4	Ostrów Maz.	ostrowski
2202	14.00	0.20	0.09023	Zakład Energetyki Ciepłej Sp.z o.o.	Waryńskiego 20	Ostrów Maz	ostrowski
2203	5.00	0.20	0.02400	"Prefabet Ostrów Maz." Sp.z o.o.	Różańska 84	Komorowo	ostrowski
2204	25.00	0.30	0.21400	Agencja Rezerw Materiałowych Oddz. w Ostrowi Maz.	Różańska 88	Ostrów Maz.	ostrowski
2205	25.00	0.30	0.01400	Agencja Rezerw Materiałowych Oddz. w Ostrowi Maz.	Różańska 88	Ostrów Maz.	ostrowski
2206	45.00	1.20	15.66000	Stołeczny Zarząd Infrastruktury Jednostka Wojskowa nr 3470 Ostrów Maz.	Bociańska 1	Komorowo	ostrowski
2207	45.00	1.20	0.02662	Stołeczny Zarząd Infrastruktury Jednostka Wojskowa nr 3470 Ostrów Maz.	Bociańska 1	Komorowo	ostrowski
2208	16.00	0.50	0.81600	S P Z Z O Z	Duboisia 68	Ostrów Maz.	ostrowski
2209	17.00	0.80	0.45315	Mazowiecka Spółdzielnia Mleczarska "Ostrowia" w Ostrowi Maz.	Lubiejewska 67/69	Ostrów Maz.	ostrowski
2210	17.00	0.80	13.38600	Mazowiecka Spółdzielnia Mleczarska "Ostrowia" w Ostrowi Maz.	Lubiejewska 67/69	Ostrów Maz.	ostrowski
2211	7.00	0.35	0.24785	Zakład Produkcji Spożywczej "MIWEX" I. Wachowska	Kolejowa 45	Komorowo	ostrowski
2212	11.00	0.20	0.02100	Wytwórnia Wód Gazowanych Makaronów i Sękaczy	Warszawska 66	Andrzejewo	ostrowski
2213	12.00	0.40	0.26900	Zespół Szkół Rolniczych Centrum Kształ. Prakt.	Klonowa 4	Lubiejewo	ostrowski
2214	20.00	0.35	0.23380	Zespół Szkół im. St.Staszica	Nurska 150	Małkinia Górna	ostrowski
2215	9.00	0.25	0.12500	Publiczna Szkoła Podstawowa	Fama 20	Zaręby Kościelne	ostrowski
2216	82.00	1.80	11.93700	Fabryka Mebli "FORTE" S.A.	Biała 1	Ostrów Maz.	ostrowski
2217	26.00	0.35	0.03650	ROCKWOOL POLSKA sp. z o.o. Z-d w Małkini	Jana III Sobieskiego	Małkinia	ostrowski
2218	26.00	0.35	0.03650	ROCKWOOL POLSKA sp. z o.o. Z-d w Małkini	Jana III Sobieskiego	Małkinia	ostrowski
2219	26.00	0.35	0.03650	ROCKWOOL POLSKA sp. z o.o. Z-d w Małkini	Jana III Sobieskiego	Małkinia	ostrowski
2220	26.00	0.50	4.61922	ROCKWOOL POLSKA sp. z o.o. Z-d w Małkini	Jana III Sobieskiego	Małkinia	ostrowski
2221	26.00	0.50	8.67235	ROCKWOOL POLSKA sp. z o.o. Z-d w Małkini	Jana III Sobieskiego	Małkinia	ostrowski
2222	28.00	1.20	0.54249	Spółdzielnia Lokatorsko Mieszkaniowa "Zacisze"	Leśna 3	Małkinia	ostrowski
2223	30.00	0.51	1.08474	Spółdzielnia Lokatorsko Mieszkaniowa "Zacisze"	Leśna 13	Małkinia	ostrowski
2224	9.50	0.60	0.81408	AJINOMOTO POLAND Sp. z o.o. Zakład Produkcyjny w Małkini	Sobieskiego 6	Małkinia	ostrowski
2225	10.00	0.32	0.24100	Szkoła Podst. nr 2	Leśna 15	Małkinia	ostrowski
2226	33.00	0.82	0.26000	Spółdzielnia Mieszkaniowa Lokat.-Włas. "Małkinianka"	Przedszkolna 1a	Małkinia	ostrowski



Nr	H [m]	D [m]	Emisja NO <sub>2</sub> [Mg/rok]	JEDNOSTKA	ADRES	MIEJSCOWOŚĆ	POWIAT
2227	22.00	0.60	1.72700	BELL POLSKA Sp. z o.o.	Grunwaldzka 97	Chorzele	przasnyski
2228	35.00	0.40	0.54750	SPZZOZ w Przasnyszu	Sadowa 9	Przasnysz	przasnyski
2229	25.00	0.98	1.60000	Spółdzielnia Mieszkaniowa "BASZTA"	Osiedlowa 2	Krasne	przasnyski
2230	45.00	1.40	35.87331	Zakład Energetyki Ciepłej	Orlika 29	Przasnysz	przasnyski
2231	45.00	1.40	0.00600	Zakład Energetyki Ciepłej	Orlika 29	Przasnysz	przasnyski
2232	110.00	1.80	39.64100	Przedsiębiorstwo Energetyki Ciepłej Sp. z o.o.	Przemysłowa 4	Wyszków	wyszkowski
2233	30.00	0.70	1.98312	POMEL Sp. z o.o.	Serocka 11	Wyszków	wyszkowski
2234	5.00	0.15	0.00736	POMEL Sp. z o.o.	Serocka 11	Wyszków	wyszkowski
2235	5.00	0.15	0.06837	POMEL Sp. z o.o.	Serocka 11	Wyszków	wyszkowski
2236	7.00	0.36	0.14200	Ardagh Glass Wyszków S.A. (do II pół.2007r REXAM Szkło Wyszków S.A.)	Zakolejowa 23	Wyszków	wyszkowski
2237	30.00	0.20	0.02000	Ośrodek Doskonalenia Kadr Służby Więziennej	Popowo 3	Popowo	wyszkowski
2238	30.00	0.20	1.96800	Ośrodek Doskonalenia Kadr Służby Więziennej	Popowo 3	Popowo	wyszkowski
2239	30.00	0.20	0.00200	Ośrodek Doskonalenia Kadr Służby Więziennej	Popowo 3	Popowo	wyszkowski
2240	20.00	0.60	0.21100	COMINDEX JBC Sp.z o.o.	Kukawska 8	Kamieńczyk	wyszkowski
2241	12.00	0.25	0.04979	PROVIMI - ROLIMPEX S.A. Wytwórnia Pasz w Wyszkowie	Zakolejowa 11	Wyszków	wyszkowski
2242	25.00	0.80	0.90565	Okręgowa Spółdzielnia Mleczarska w Wyszkowie	Okrzei 17	Wyszków	wyszkowski
2243	20.00	0.50	0.46020	KOMPLET S.J. 07-207 Nowy Lubiel 25	Nowy Lubiel	Nowy Lubiel	wyszkowski
2244	15.00	0.50	0.03875	Szkoła Podstawowa w Ulasku	Ulasek	Ulasek	wyszkowski
2245	15.00	0.20	0.16800	Szkoła Podst. im.M.Konopnickiej w Nurze	Łomżyńska 14	Nur	ostrowski
2246	15.00	0.20	0.04310	Publiczna Szkoła Podstawowa w Sulęcinie Szlacheckim	Sulęcín Szlachecki	Sulęcín Szlachecki	ostrowski
2247	15.00	0.20	0.00810	Publiczna Szkoła Podstawowa w Podbielu	Podbiel	Podbiel	ostrowski
2248	15.00	0.20	0.09265	Szkoła Podstawowa im.JP II w Starym Lubotyńiu	Stary Lubotyń	Stary Lubotyń	ostrowski
2249	9.00	0.20	0.00900	Gminna Spółdzielnia "SCH"	Rynek 3	Andrzejewo	ostrowski
2250	7.00	0.15	1.16560	PIOTREX Zakład Uboju Zwierząt Rzeźnych	Węgrzynowo 109	Węgrzynowo 109	makowski
2251	7.00	0.15	0.05398	PIOTREX Zakład Uboju Zwierząt Rzeźnych	Węgrzynowo 109	Węgrzynowo 109	makowski
2252	6.00	0.20	0.07985	Ubojnia Zwierząt Rzeźnych Jerzy, Andrzej Urbański	Moniuszki 123	Maków Maz.	makowski
2253	12.00	0.25	0.01500	Zakład Urządzeń Radiolokacyjnych "ZURAD" Sp. z o.o.	Stacyjna 14	Ostrów Maz.	ostrowski
2254	14.00	0.25	0.40400	Producent Styropianu "Genderka" Jacek Genderka	ul. 63 Rok 11	Ostrów Maz.	ostrowski
2255	12.00	0.30	0.92500	Sp. Mleczarska "MAZOWSZ"	Grunwaldzka 97	Chorzele	przasnyski
2256	12.00	0.25	0.01300	AP AUTO SERWIS Adam Pełtak	Leśna 20	Nowa Wieś	ostrołęcki
2257	15.00	0.15	0.08900	AP AUTO SERWIS Adam Pełtak	Leśna 20	Nowa Wieś	ostrołęcki
2258	12.00	0.25	0.06800	"OSCAR" Sp. z o.o.	Traugutta 59	Ostrołęka	Ostrołęka
2259	20.00	0.80	0.69576	Przedsiębiorstwo Robót Drogowo - Mostowych Wyt. Mas Bitum w Makowie Maz.	Moniuszki	Maków Maz.	makowski
2260	20.00	8.00	0.11700	Przedsiębiorstwo Robót Drogowo - Mostowych Wyt. Mas Bitum w Osowcu	Osowiec Szlachecki	Osowiec Szlachecki	przasnyski
2261	28.00	1.05	2.45360	ELKUR S.C. F. Kurowski. J. Kurowski. B. Szczepkowska - Z-d Utylizacyjny	Chłopia Łąka 1	Nowy Krasnosielc	makowski
2262	60.00	2.70	55.20216	Stora Enso Poland SA	I Armii W.P.	Ostrołęka	ostrołęcki
2263	54.00	1.50	13.59564	Stora Enso Poland SA	I Armii W.P.	Ostrołęka	ostrołęcki
2264	8.20	0.60	0.81201	Przedsiębiorstwo Robót Drogowo -	Lokalna 2	Ostrołęka	ostrołęcki

Nr	H [m]	D [m]	Emisja NO <sub>2</sub> [Mg/rok]	JEDNOSTKA	ADRES	MIEJSCOWOŚĆ	POWIAT
				Mostowych "OSTRADA" Sp. z o.o.			
2265	25.00	1.05	0.21061	Przedsiębiorstwo Produkcyjno-Usługowe WMB - DROMOST	Boh. Westerplatte 12F	Ostrołęka	ostrołęcki
2266	6.50	0.25	1.47500	Przedsiębiorstwo Produkcyjno-Usługowe WMB - DROMOST	Boh. Westerplatte 12F	Ostrołęka	ostrołęcki
2267	11.00	0.35	0.22758	SZPZOZ Ostrołęka	Jana Pawła II 120 A	Ostrołęka	Ostrołęka
2268	11.00	0.25	0.00630	Zakład Ubojowo- Masarski L. Rawa	Ostrołęka 41	Sypniewo	makowski
2269	9.80	0.20	0.15681	Zakład Przetwórstwa Mięsnego JBB Bałdyga	Kościelna 25	Łyse	ostrołęcki
2270	4.60	0.20	0.02746	SIZER Sp. J.	Hanglowa 2	Kadzidło	ostrołęcki
2271	15.20	0.50	0.02544	Zakład Przetwórstwa Mięsnego TJT Dobkowscy	Ostrołęka 16	Nowa Wieś Zach.	ostrołęcki
2272	18.00	0.90	0.01035	Przedsiębiorstwo Budowy i Utrzymania Dróg Sp. z o.o. WMB w Trzciance	Brokowska 37	Ostrów Maz.	ostrowski
2273	10.00	1.00	0.08941	Sprzęt Transport Sp. z o.o. Wytwórnia Mas Bitumicznych w Trzciance	Trzcianka	Trzcianka	ostrowski
2274	9.00	0.70	0.00026	Fabryka Mebli "FORTE" S.A.	Biała 1	Ostrów Maz.	ostrowski
2275	98.00	0.80	22.12928	ROCKWOOL POLSKA sp. z o.o. Z-d w Małkini	Jana III Sobieskiego	Małkinia	ostrowski
2276	98.00	0.90	19.84979	ROCKWOOL POLSKA sp. z o.o. Z-d w Małkini	Jana III Sobieskiego	Małkinia	ostrowski
2277	43.90	1.20	147.72178	Ardagh Glass Wyszków S.A. (do II pół.2007r REXAM Szkło Wyszków S.A.)	Zakolejowa23	Wyszków	wyszkowski
2278	4.00	0.70	0.00278	Ardagh Glass Wyszków S.A. (do II pół.2007r REXAM Szkło Wyszków S.A.)	Zakolejowa23	Wyszków	wyszkowski
2279	15.00	0.56	0.06600	Wyrób i Sprzedaż Pieczywa Waclaw Brodzik	Głowackiego 1	Goworowo	ostrołęcki
2280	6.50	0.30	0.27230	Piekarnia Krzysztof Rycharski	Warszawska 9a	Olszewo - Borki	ostrołęcki
2281	9.40	0.25	0.16177	Zakłady Mięsne "PEKPOL Ostrołęka" Spółka Akcyjna w Ostrołęce	Przemysłowa 1	Ostrołęka	ostrołęcki
2282	4.00	0.18	0.10075	Piekarnictwo Ignacy Ogonowski	Karniewo	Karniewo	makowski
2283	11.00	0.20	0.15672	Przedsiębiorstwo Produkcyjno-Handlowe "WR" Sp.z o.o.	Leszno 59	Przasnysz	przasnyski
2284	10.00	0.30	0.00039	"KRZYŻANOWSCY" Agnieszka Krzyżanowska	ul. Żeromskiego 94/104	Białobrzegi	Radom
2285	7.50	0.30	0.22865	PPH "ROL-MOT" Spółka z o.o.	ul. Czachowskiego 29	Ciepielów	radomski
2286	5.00	0.20	0.00477	PPH "ROL-MOT" Spółka z o.o.	ul. Czachowskiego 29	Ciepielów	radomski
2287	12.00	0.30	0.00544	Masarnia-Sławomir Sygocki	Dabrowa Jastrzębska 41A	Dabrowa Jastrzębska 41A	Radom
2288	15.00	0.90	0.05800	AGRANA JUICE POLAND Sp. z o.o.	ul. Pijarska 121	Góra Kalwaria	piaseczyński
2289	6.00	0.50	0.00521	"INCO-VERITAS"S.A.	ul. Towarowa 8	Góra Kalwaria	piaseczyński
2290	9.00	0.55	0.01131	Przedsiębiorstwo PKS Grójec	ul. Laskowa 26	Grójec	grójecki
2291	12.00	0.50	0.04442	Chemiczna Spółdzielnia Pracy "TECHNOCHEMIA"	ul. Fabryczna 3	Grójec	grójecki
2292	20.00	1.00	2.03344	Przedsiębiorstwo Robót Inżynieryjno Drogowych Sp. z o.o.	ul. Warecka 45b	Jasieniec	grójecki
2293	9.00	0.25	0.01345	PPHU "Nasz Produkt" Roman Kapusta	ul. Nowa Wola Gołębiowska 103	Radom	Radom
2294	7.00	0.20	0.00346	Producent Obuwia "BOTEX" Bogdan Mosiołek	ul. Lipowa 31	Jedlińsk	radomski
2295	12.30	0.15	0.00531	Sprzedaż Bezpośrednia Art. Mięsno-Wędliniarskich Zdzisław Maciaszek	ul. Batalionów Chłopskich 31	Kazanów	radomski
2296	12.50	0.15	0.03152	Sprzedaż Bezpośrednia Art. Mięsno-Wędliniarskich Zdzisław Maciaszek	ul. Batalionów Chłopskich 31	Kazanów	radomski
2297	8.00	0.13	0.02108	Sprzedaż Bezpośrednia Art. Mięsno-Wędliniarskich Zdzisław Maciaszek	ul. Batalionów Chłopskich 31	Kazanów	radomski
2298	6.00	0.30	0.00532	PPUH "DURO" Sp. z o.o.	Młodocin Mniejszy	Młodocin	radomski

Nr	H [m]	D [m]	Emisja NO <sub>2</sub> [Mg/rok]	JEDNOSTKA	ADRES	MIEJSCOWOŚĆ	POWIAT
					165	Mniejszy 165	
2299	8.80	0.25	0.09800	PPUH "DURO" Sp. z o.o.	Młodocin Mniejszy 165	Młodocin Mniejszy 165	radomski
2300	7.50	0.33	0.00204	Przedsiębiorstwo Produkcyjno-Handlowo-Uslugowe "JANHAS" M. Banasik	Niemianowice 27	Niemianowice 27	radomski
2301	18.00	0.50	0.02346	Przetwórstwo Mięsne "TED" Tadeusz Sitarski	ul. Słowackiego 23	Przytyk	radomski
2302	24.00	0.70	0.18451	ALTADIS POLSKA S.A.	ul. Tytoniowa 2/6	Radom	Radom
2303	8.00	0.30	0.07083	Autoryzowana Stacja Obsługi Marek Romanowski Sp.j.	ul. Kielecka 68/70	Radom	Radom
2304	13.00	0.25	0.08327	Radomska Fabryka Farb i Lakierów S.A.	ul. Czarna 29	Radom	Radom
2305	22.00	0.40	0.11002	Zakłady Naprawcze Taboru Kolejowego - Radom Sp. z o.o	ul. Domagalskiego 2	Radom	Radom
2306	15.00	0.30	0.32150	Radomska Wytwórnia Telekomunikacyjna S.A.	ul. Wodana 13/21	Radom	Radom
2307	19.00	0.90	1.59166	"ZYKO-DRÓG" Sp. z o.o.	ul. Żelazna 3	Radom	Radom
2308	7.80	0.25	0.01127	"Mypol" Sp. z o.o. z siedzibą w Warszawie oddzi. Radom	ul. Wielkopolska 3e	Radom	Radom
2309	9.00	0.22	0.00035	KRAMO Sp. j.	ul. Polna 30/32	Radom	Radom
2310	5.70	0.17	0.01159	Przedsiębiorstwo Produkcyjno-Uslugowo-Handlowe "Grandro" G. Rogala. A. Rogala	ul. Potkanowska 52 d	Radom	Radom
2311	15.00	0.60	0.24550	ZMR ODLEWNIJA ŻELIWA Sp. J.	ul. Staszica 36	Rzuców	przysuski
2312	20.00	0.60	4.17314	Huta Szkła Gospodarczego "SOLBIKA"	ul. Lipowa 84	Skaryszew	radomski
2313	12.00	1.40	0.36084	Mondi Packaging Solec Sp. z o.o.	Solec	Solec	piaseczyński
2314	12.00	0.50	0.04776	Zakład Mechaniczno-Odlewniczy Jan Maik. Jarosława Maik s.c.	Stare Żdźary 57	Stare Żdźary 57	białobrzeski
2315	10.40	0.40	0.01663	Zakład Elektroniki Przemysłowej "PROFEL" Spółka z o.o.	ul. Kolejowa 36	Szydłowiec	szymborski
2316	18.00	0.35	0.04454	Zakład Masarski "ZBYSZKO"	ul. Wschodnia 42	Szydłowiec	szymborski
2317	21.00	0.35	1.62596	"Ceramika Tarona" Sp. z o.o.	Północna 2/4	Tarczyn	grójecki
2318	13.00	0.80	0.86000	Spółka Akcyjna "Warwin"	ul. Pułaskiego 2	Warka	grójecki
2319	41.70	0.70	6.32000	Zakłady Górniczo-Metalowe "ZĘBIEC" w Zębcu Spółka Akcyjna 27-200 Starachowice	Zębiec	Zębiec	radomski
2320	16.00	0.30	0.29851	ZTS POLSKA Spółka z o.o.	ul. Laskowa 29a	Grójec	grójecki
2321	25.00	0.60	0.00858	Zakład Mięsny "NOWOPOL" Spółka Jawna	ul. Przemysłowa 3/5	Garbatka Letnisko	koziński
2322	13.50	1.30	4.27611	FAURECIA FOTELE SAMOCHODOWE Sp. z o.o.	ul. Spółdzielcza 4	Grójec	grójecki
2323	17.00	0.50	0.04500	Zakład Mechaniczno - Odlewniczy "A.G.J.K. " G. Karasek i K. Król	Gutów 15	Gutów	radomski
2324	10.20	0.10	0.02005	Rzeźnictwo i Wędliniarstwo Wilczyński Zbigniew	ul. Partyzantów 3	Iłża	radomski
2325	9.50	0.19	0.00674	Rzeźnictwo i Wędliniarstwo Wilczyński Zbigniew	ul. Partyzantów 3	Iłża	radomski
2326	8.00	0.27	0.01965	Rzeźnictwo i Wędliniarstwo Wilczyński Zbigniew	ul. Partyzantów 3	Iłża	radomski
2327	10.00	0.35	0.14262	Przetwórstwo i Wyrób Wędlin Marian Pierzchała	Janików 62	Janików 62	koziński
2328	17.00	1.00	10.17900	BILFINGER BERGER POLSKA S.A.	ul. Warecka 45B	Jasieniec	grójecki
2329	11.00	0.40	0.02919	Zakład Masarski "Sadełko"	ul. Ogrodowa 37	Jedlińsk	radomski
2330	6.60	0.40	0.00001	PKS Spółka z o.o.	ul. Warszawska 59	Kozienice	koziński
2331	9.00	0.16	0.63525	P.P.H.U. PUBLIMA Sp. J.	ul. Spacerowa 45b	Lipsko	lipski
2332	24.00	0.75	0.05295	Zakład Masarski "KRAWCZYK"	Mleczków 13	Mleczków 13	radomski
2333	8.00	0.20	0.00096	"RARYTAS" P.P.H. Kazimierz Kowalski	ul. Chemiczna 13	Pionki	radomski
2334	15.00	0.40	7.89670	Zakład Transportowo-Budowlany Krzysztof Wach	ul. Wspólna 23	Pionki	radomski
2335	24.00	1.00	0.09099	Fabryka Broni "ŁUCZNIK-RADOM" Sp. z o.o.	ul. 1905 Roku 1/9	Radom	Radom

Nr	H [m]	D [m]	Emisja NO <sub>2</sub> [Mg/rok]	JEDNOSTKA	ADRES	MIEJSCOWOŚĆ	POWIAT
2336	8.00	1.00	0.01462	Karasiewicz i Syn Sp. z o.o. Koncesjoner RENAULT	ul. Kapturska 10	Radom	Radom
2337	13.00	0.30	0.00982	HartMet Sp. z o.o.	ul. Kozińska 97	Radom	Radom
2338	18.00	1.20	0.00788	Przedsiębiorstwo Projektowania i Dostaw Transportu Technologicznego i Składowania "TECHMATRANS" S.A.	ul. Starokrakowska 133	Radom	Radom
2339	3.60	0.20	0.00346	"G.G.G." Spółka z o.o.	ul. Wielkopolska 1A	Radom	Radom
2340	9.00	0.30	0.01671	ELMAS Masarnia Punkt Uboju	ul. Malenicka 81	Radom	Radom
2341	29.00	0.70	6.17920	"Żar" Huta Szkła Spółka Jawna	ul. Szklana 2	Radom	Radom
2342	7.00	0.35	0.00217	Przedsiębiorstwo Produkcyjno-Usługowo- Handlowe "PROZAMET-II" s.c.	ul. Dębowa 4	Radom	Radom
2343	7.50	0.50	0.02559	Zakład Produkcyjny "PROZAMET" Karol Zarębski	ul. Dębowa 4	Radom	Radom
2344	10.00	0.15	0.15293	"BOCHEMIA" Grzegorz Bąba. Zakład Produkcyjny w Radomiu	ul. Północna 1	Radom	Radom
2345	14.00	0.70	3.45279	"ELBAR-Katowice" Sp. z o.o. w Katowicach	ul. Okulickiego 8	Radom	Radom
2346	8.50	0.28	0.00002	Z.P.H.U. "ŻELMET" s.c. Edward Gomuła & Maria Gomuła	Rożki 38A	Rożki 38A	radomski
2347	13.50	1.10	2.57106	Zakłady Płytek Ceramicznych "PRZYSUCHA" S.A. w Skrzyńsku	Przemysłowa 56	Skrzyńsko	przysuski
2348	7.00	0.25	0.00005	ZAKŁADY MECHANICZNE Oleksik Sp.j.	ul. Dr Perzyny 118	Zwoleń	zwoleński
2349	9.40	2.60	7.82200	Monier Sp z o.o.	ul. Przemysłowa 25	Skrzyńsko	przysuski
2350	42.00	1.20	7.57401	Huta Szkła Gospodarczego "GRACJA"	Wola Korzeniowa 137	Wola Korzeniowa 137	sztybołowiecki
2351	8.00	0.33	0.00026	PPHU "MAS-POL" W. Potrzebowski	ul. Parkowa 54	Warka	grójcecki
2352	31.00	1.00	4.72921	Zakłady Silikatowe "ŻYTKOWICE" w Żytkowicach	Żytkowice	Garbatka Letnisko	koziński
2353	45.00	1.00	18.05680	"MLEKO" Sp. z o.o.	ul. Przemysłowa 20	Lipno	lipski
2354	81.00	3.00	115.7982 4	Gmina Miasto Pionki Oddział Wodno - Kanalizacyjno - Ciepłowniczy	ul. Zakładowa 7	Pionki	radomski
2355	26.00	1.00	0.28800	Wodociągi Miejskie Sp. z o.o.	ul. Energetyków 26	Radom	Radom
2356	22.00	0.80	0.52000	Gospodarstwo Ogrodnicze Dorota Kotunowicz	Mokroszek 54a	Mokroszek 54a	radomski
2357	20.00	1.10	0.40800	Gospodarstwo Ogrodnicze Longin Wąsik	Mokroszek 54a	Mokroszek 54a	radomski
2358	35.00	1.00	6.07600	Zakłady Górniczo-Metalowe "ZĘBIEC" w Zębcu Spółka Akcyjna 27-200 Starachowice	Zębiec	Zębiec	radomski
2359	12.00	0.23	0.36400	Gminna Spółdzielnia "Samopomoc Chłopska"	Przytęk	Przytęk	zwoleński
2360	11.00	0.38	0.03600	Gminna Spółdzielnia "Samopomoc Chłopska"	Przytęk	Przytęk	zwoleński
2361	14.00	0.80	0.06192	Zakład Usług Komunalnych	ul. Grójcecka 24	Warka	grójcecki
2362	60.00	1.75	52.97292	HORTEX HOLDING S.A. O/ZPOW w Skrzyńsku	ul. Przemysłowa 27	Skrzyńsko	przysuski
2363	21.00	0.50	0.93600	PGKiM Sp. z o.o.	ul. Chopina 6	Przysucha	przysuski
2364	36.00	0.80	0.93538	PGKiM Sp. z o.o.	ul. Hubala 19	Przysucha	przysuski
2365	34.00	1.00	0.53294	PGKiM Sp. z o.o.	ul. Radomska 9	Przysucha	przysuski
2366	16.00	0.40	0.02990	PGKiM Sp. z o.o.	ul. Targowa 52	Przysucha	przysuski
2367	15.00	0.30	0.03026	PGKiM Sp. z o.o.	ul. Radomska 24	Przysucha	przysuski
2368	60.00	1.10	17.01000	Spółka Akcyjna "Warwin"	ul. K. Pułaskiego 2	Warka	grójcecki
2369	12.00	0.40	0.10900	Piekarnia WYŚMIERZYCE s.c.	ul. Kosciuszki 7	Wysmierzyce	białobrzeski
2370	25.00	0.85	11.54800	Zakład Produkcji Rolnej "MIROPASZ" Spółka jawna	ul. Leśna 4	Mirowice	grójcecki
2371	20.00	0.80	0.47730	Spółdzielnia Mieszkaniowa w Nowym Mieście n/Pilicą	ul. Ogrodowa 9	Nowe Miasto	grójcecki
2372	5.00	0.20	0.01932	Piekarnia Halina Bińkowska	ul. Bielińskiego 36	Nowe Miasto	grójcecki
2373	45.00	1.00	0.26400	Zespół Szkół Ponadgimnazjalnych Centrum Edukacji Praktycznej im. Tomasza Nocznickiego	Nowa Wieś	Nowa Wieś	grójcecki

Nr	H [m]	D [m]	Emisja NO <sub>2</sub> [Mg/rok]	JEDNOSTKA	ADRES	MIEJSCOWOŚĆ	POWIAT
2374	24.00	0.60	1.51200	Samodzielny Publiczny Zespół Zakładów Opieki Zdrowotnej	ul. Gen. Sikorskiego 10	Kozienice	kozienicki
2375	15.00	0.40	0.02550	Zakład Piekarniczo-Cukierniczy "MILENKA"	Regów Nowy 21	Regów Nowy 21	kozienicki
2376	16.00	0.80	2.01088	Radomska Fabryka Farb i Lakierów S.A.	ul. Czarna 29	Radom	Radom
2377	22.00	1.40	0.21780	PPH "ROL-MOT" Spółka z o.o.	ul. Czachowskiego 29	Ciepielów	lipski
2378	15.00	0.30	0.00210	PPHU "MEBLO-FAL" Roman Faliński	ul. Radomska 47	Milejowice	radomski
2379	45.00	0.90	0.47600	Zakład Przetwórstwa Spożywczego "MAKÓW" Sp. z o.o.	ul. Lipowa 91	Maków	radomski
2380	11.00	0.20	0.01550	Gminna Spółdzielnia "Samopomoc Chłopska"	ul. Plac Partyzantów 20	Kazanów	zwoleński
2381	45.00	0.90	31.88000	RSM "ROLMLECZ" Zakład Mleczarski w Zwoleniu	ul. Puławska 88	Zwoleń	zwoleński
2382	22.00	0.50	1.24480	Zakład Garbarski "MALTAN"	ul. Partyzantów	Zwoleń	zwoleński
2383	20.00	0.80	0.06619	Samodzielny Publiczny Zespół Zakładów Opieki Zdrowotnej	ul. Jagiełły 12	Zwoleń	zwoleński
2384	12.00	0.40	0.01400	Samodzielny Publiczny Zespół Zakładów Opieki Zdrowotnej	ul. Aleje Pokoju 5	Zwoleń	zwoleński
2385	15.00	0.79	0.09700	Radomska Spółdzielnia Pracy Przemysłu Skórzanego "ASKO-SPORT"	ul. Lubelska 89/95	Radom	Radom
2386	19.00	0.70	0.10700	"Autopolmozybit" Sp. z o.o. Warszawa	ul. Armii Krajowej 47	Grójec	grójecki
2387	22.00	0.50	0.59400	Gospodarstwo Ogrodnicze Zygmunt Frączak	ul. Polna 3	Głuchów	grójecki
2388	25.00	1.10	15.31660	ZTS POLSKA Spółka z o.o.	ul. Laskowa 29a	Grójec	grójecki
2389	38.00	1.20	3.03250	BAKOMA-BIS Spółka z o.o.	Janików	Janików	kozienicki
2390	25.00	0.60	1.01700	Przedsiębiorstwo Państwowej Komunikacji Samochodowej w Radomiu	ul. 1905 Roku 47	Radom	Radom
2391	8.00	0.40	0.01200	Zakład Ślusarski Zdzisław Nowakowski	ul. Zamkowa 23A	Szydłowiec	szymborski
2392	20.00	0.50	0.01900	PPUH "KEMAX" Mieczysław Kępa	ul. Kościuszki 58	Szydłowiec	szymborski
2393	45.00	1.10	3.48400	Zakład Elektroniki Przemysłowej "PROFEL" Sp. z o.o.	ul. Kolejowa 36	Szydłowiec	szymborski
2394	15.00	0.30	0.01186	Zakład Zaopatrzenia Ogrodniczego	ul. Kolejowa 2	Warka	grójecki
2395	25.00	0.85	0.93092	Zakład Utylizacji Radom - ZPR Danielów	ul. Energetyków 24	Radom	Radom
2396	30.00	0.80	2.20200	"INCO-VERITAS" S.A. Oddział Góra Kalwaria	ul. Towarowa 8	Góra Kalwaria	piaseczyński
2397	84.00	1.40	32.90400	Binder International Warszawa Sp. z o.o.	ul. Dobrowolskiego 21	Tarczyn	piaseczyński
2398	30.00	0.80	3.68100	XELLA Radom Sp. z o.o.	ul. Witosa 62	Radom	Radom
2399	32.00	0.60	0.98200	Fabryka Wyrobów Metalowych "BRAT-MET" Sp. z o.o.	ul. Chopina 33	Zwoleń	zwoleński
2400	5.00	0.15	0.00900	Zakład Produkcyjno-Usługowy MAZOWSZANY G. Metlerski. J. Majer. F. Jelonek	Mazowszany 14 b	Mazowszany 14 b	radomski
2401	10.00	0.25	0.00550	ZMR ODLEWNIA ŻELIWA Sp. J.	ul. Staszica 36	Rzuców	przysuski
2402	10.20	0.40	0.03621	Pracownicza Spółdzielnia Handlowo-Usługowa	ul. Radomska 57	Kozienice	kozienicki
2403	14.00	3.00	0.04150	WYRÓB I SPRZEDAŻ PIECZYWA B. Pytka. M. Turek	ul. Piekarska 8	Białobrzegi	białobrzegi
2404	5.50	0.30	0.00749	Wojskowa Administracja Koszar w Radomiu -Dalsza Radiostacja Lotniskowa	Kiedrzyń	Gózd	radomski
2405	5.00	0.40	0.00462	Wojskowa Administracja Koszar w Radomiu - Kompleks 203	Zajezerze	Zajezerze	kozienicki
2406	40.00	1.68	7.70700	Samodzielny Wojewódzki Publiczny Zespół Zakładów Psychiatrycznej Opieki Zdrowotnej	ul. Krychnowicka 1	Radom	Radom
2407	6.00	0.20	0.01200	Zakład Wodociągów i Kanalizacji w Wierzbicy Oczyszczalnia Ścieków - Rzeczków Kolonia	Rzeczków Kolonia	Rzeczków Kolonia	radomski

Nr	H [m]	D [m]	Emisja NO <sub>2</sub> [Mg/rok]	JEDNOSTKA	ADRES	MIEJSCOWOŚĆ	POWIAT
2408	45.00	1.20	21.97520	Energetyka Ciepna miasta Skarżysko-Kamienna Sp. z o.o.	ul. Sportowa 3	Grójec	grójcecki
2409	200.00	6.70	4806.818 80	Elektrownia "KOZIENICE" S.A.	Świerże Górne	Świerże Górne	kozienicki
2410	200.00	7.70	4993.408 31	Elektrownia "KOZIENICE" S.A.	Świerże Górne	Świerże Górne	kozienicki
2411	300.00	9.30	7226.452 20	Elektrownia "KOZIENICE" S.A.	Świerże Górne	Świerże Górne	kozienicki
2412	120.00	10.10	6665.405 69	Elektrownia "KOZIENICE" S.A.	Świerże Górne	Świerże Górne	kozienicki
2413	60.00	1.60	67.28240	Kozienicka Gospodarka Komunalna Wydział Energetyki Ciepłej	ul. Głowaczowska 39	Kozienice	kozienicki
2414	22.00	1.00	0.45360	Przedsiębiorstwo Budowy i Eksploatacji Systemów Ciepłowniczych "EKOKALORIA-ENERGETYKA I" Sp. z o.o.	ul. Czerwiakowskiego 3	Lipisko	lipski
2415	25.00	0.60	0.12942	Przedsiębiorstwo Budowy i Eksploatacji Systemów Ciepłowniczych "EKOKALORIA-ENERGETYKA I" Sp. z o.o.	ul. Spacerowa	Lipisko	lipski
2416	65.00	2.60	130.3076 0	Radomskie Przedsiębiorstwo Energetyki Ciepłej "RADPEC" S.A.	ul. Rodziny Zietałów 2	Radom	Radom
2417	120.00	5.20	168.5510 0	Radomskie Przedsiębiorstwo Energetyki Ciepłej "RADPEC" S.A.	ul. Żelazna 7	Radom	Radom
2418	26.00	1.00	1.09480	Zakład Energetyki Ciepłej	oś. Staszica 15	Iłża	radomski
2419	38.50	1.25	0.65276	Zakład Energetyki Ciepłej	ul. Bodzentyńska 43	Iłża	radomski
2420	25.00	0.60	2.03000	Zakład Usług Komunalnych Sp. z o.o.	Batalionów Chłopskich	Zwoleń	zwoleński
2421	20.00	0.50	0.27060	Zakład Usług Komunalnych Sp. z o.o.	ul. Skłodowskiej 2	Zwoleń	zwoleński
2422	60.00	1.60	28.95232	Ciepłownia Miejska Sp. z o.o.	ul. Kolejowa 21	Szydłowiec	szydłowiecki
2423	5.00	0.15	0.03100	PPHU "GRANDRO" s.c.	ul. Potkanowska 52 d	Radom	Radom
2424	14.00	0.30	0.04181	Zakład Usług Komunalnych	ul. Farna 4	Warka	grójcecki
2425	10.00	0.40	0.00033	Centrum Rzeźby Polskiej w Orońsku	ul. Topolowa 1	Orońsko	szydłowiecki
2426	25.00	0.50	0.02400	PSS "SPOŁEM"	ul. Sienkiewicza 8	Radom	Radom
2427	25.00	0.50	0.06520	PSS "SPOŁEM"	ul. Moniuszki 23	Radom	Radom
2428	15.00	0.66	0.15900	Radomska Spółdzielnia Pracy Przemysłu Skórzanego "ASKO-SPORT"	ul. Lubelska 89/95	Radom	Radom
2429	20.00	0.70	0.09550	"MLEKO" Sp. z o.o.	ul. Przemysłowa 4	Lipisko	lipski
2430	25.00	0.50	0.03850	ALTADIS POLSKA S.A.	ul. Tytoniowa 2/6	Radom	Radom
2431	8.00	0.18	0.07497	Zakład Usług Komunalnych	ul. Wodna 2	Warka	grójcecki
2432	16.00	0.25	0.01250	PGKiM Sp. z o.o.	ul. Grodzka 16a	Przysucha	przysuski
2433	9.00	0.15	0.02650	"Auto LeKar" s.c. Autoryzowana Stacja Obsługi Samochodów - Jacek Lesisz. Aleksander Karsznia	ul. Warszawska 35	Radom	Radom
2434	12.00	0.18	0.03960	PPH "ROL-MOT" Spółka z o.o.	ul. Plac Zwycięstwa 1	Ciepielów	lipski
2435	20.00	0.80	0.85988	Spółdzielnia Pracy Chemiczno-Wytwórcza "SPOIWO"	ul. Klejowa 24	Radom	Radom
2436	8.00	0.20	0.03170	Autoryzowana Stacja Obsługi Marek Romanowski s.j.	ul. Kielecka 68/70	Radom	Radom
2437	11.00	0.25	0.11223	VOLVO INTRUCK Sp. z o.o.	ul. Kielecka 118	Radom	Radom
2438	12.00	0.20	0.14123	"RUCH" S.A. w Warszawie Oddział Świętokrzyski w Kielcach Zespół w Radomiu	ul. Tybla 10	Radom	Radom
2439	8.00	0.18	0.04000	Zakłady Automatyki "KOMBUD" S.A.	ul. Wrocławska 7	Radom	Radom
2440	8.00	0.18	0.10600	Zakłady Automatyki "KOMBUD" S.A.	ul. Wrocławska 10	Radom	Radom
2441	8.00	0.50	0.48616	Zakłady Produkcji Specjalnej Sp. z o.o.	ul. Zakładowa 7	Pionki	radomski
2442	22.00	0.50	0.81500	"PRONICEL" Spółka z o.o.	ul. Zakładowa 7	Pionki	radomski

Nr	H [m]	D [m]	Emisja NO <sub>2</sub> [Mg/rok]	JEDNOSTKA	ADRES	MIEJSCOWOŚĆ	POWIAT
2443	20.00	0.35	0.78000	"PRONICEL" Spółka z o.o.	ul. Zakładowa 7	Pionki	radomski
2444	18.00	0.56	0.53572	PSS "SPOŁEM"	ul. 11 Listopada 87	Radom	Radom
2445	16.60	0.70	2.15450	Zakład Przetwórstwa Owocowo-Warzywnego "AGROPOL" Sp. z o.o.	Potycz 1	Potycz 1	piaseczyński
2446	5.00	0.13	0.02096	Radomska Kolumna Transportu Sanitarnego "MEDITRANS"	ul. Wernera 4	Radom	Radom
2447	5.00	0.20	0.05540	Z.P.H.U. "MULTI-SMAK" Mieczysław Miśkiewicz	Mniszew 36	Mniszew 36	kozienicki
2448	18.00	0.36	2.13100	Kingspan Sp. z o.o.	ul. Przemysłowa 20	Lipsko	lipski
2449	5.00	0.15	0.02298	Zakład Wodociągów i Kanalizacji	Kobylin 1d	Kobylin 1d	grójecki
2450	12.00	0.18	0.21255	JUWENT CHŁODNICTWO Sp. z o.o.	ul. Błońska 85	Tarczyn	piaseczyński
2451	15.00	0.25	0.39810	Prywatne Liceum Ogólnokształcące im. Św. Królowej Jadwigi	Mariówka 3 A	Mariówka 3 A	przysuski
2452	15.00	0.25	0.10000	Prywatne Liceum Ogólnokształcące im. Św. Królowej Jadwigi	Mariówka 3 A	Mariówka 3 A	przysuski
2453	13.00	0.25	0.60375	Zakład Obsługi Szkół w Borkowicach	ul. Platanowa 1	Borkowice	przysuski
2454	9.00	0.25	0.33365	PPHU "Nasz Produkt" Roman Kapusta	ul. Nowa Wola Gołębiowska 103	Radom	Radom
2455	10.00	0.30	0.07065	Drwalewskie Zakłady Przemysłu Bioweterynaryjnego "BIOWET DRWALEW" S.A.	ul. Grójecka 6	Drwalew	grójecki
2456	5.20	0.25	0.01196	WYTWÓRNIA BETONÓW Józef Chmurzyński ZAKŁAD PRACY CHRONIONEJ	ul. Mokra 2	Radom	Radom
2457	20.00	0.50	0.06036	Pepsi-Cola GENERAL BOTTLERS POLAND Sp. z o.o.	Michrów 36A	Michrów	grójecki
2458	8.00	0.02	0.12355	Przedsiębiorstwo Komunikacji Samochodowej Sp. z o.o.	ul. Laskowa 26	Grójec	grójecki
2459	7.00	0.35	0.24811	Wojskowa Administracja Koszar w Radomiu - KOL/kompleks 6087	ul. Lubelska 150	Radom	Radom
2460	25.00	0.50	0.37648	Wojewódzki Szpital Specjalistyczny	ul. J. Aleksandrowicza 5	Radom	Radom
2461	6.00	0.35	1.60000	Zakład Mleczarski "FigAND" Sp.j. Leszek Figarski i wspólnicy	Kol. Wawrzyszów 29	Kol. Wawrzyszów	Radom
2462	14.00	0.20	0.13783	Przedsiębiorstwo Budowy i Eksploatacji Systemów Ciepłowniczych "EKOKALORIA-ENERGETYKA I" Sp. z o.o.	ul. Mała 5	Lipsko	lipski
2463	14.50	0.25	0.34422	Przedsiębiorstwo Budowy i Eksploatacji Systemów Ciepłowniczych "EKOKALORIA-ENERGETYKA I" Sp. z o.o.	ul. 1-go Maja	Lipsko	lipski
2464	18.00	0.25	0.08350	Zakład Usług Komunalnych Sp. z o.o.	ul. Bogusza 19	Zwoleń	zwoleński
2465	18.00	0.35	0.04350	Zakład Usług Komunalnych Sp. z o.o.	ul. Bogusza 30	Zwoleń	zwoleński
2466	11.50	0.40	0.17317	FAURECIA FOTELE SAMOCHODOWE Sp. z o.o.	ul. Spółdzielcza 4	Grójec	grójecki
2467	11.00	0.15	0.00068	FAURECIA FOTELE SAMOCHODOWE Sp. z o.o.	ul. Spółdzielcza 4	Grójec	grójecki
2468	5.00	0.15	0.03100	PPHU "GRANDRO" s.c.	ul. Potkanowska 52 d	Radom	Radom
2469	13.00	0.40	1.10520	"KonVin" Spółka z o.o.	ul. Leśna 3	Głuchów	grójecki
2470	12.00	0.40	0.03550	EMIG Sp. z o.o. Zakład Kozietuły	Kozietuły	Kozietuły	grójecki
2471	19.00	0.70	0.71000	GRUPA ŻYWIEC S.A. BROWAR W WARCE	ul. Gośniewska 65	Warka	grójecki
2472	40.00	0.70	23.63133	JAHNCKEPOL Sp. z o.o.	Kozietuły Nowe	Kozietuły Nowe	grójecki
2473	30.00	1.00	6.69000	AGRANA JUICE POLAND Sp. z o.o.	ul. Pijarska 121	Góra Kalwaria	piaseczyński
2474	15.00	0.56	0.01574	Wojskowa Administracja Koszar w Radomiu - Kościół Garnizonowy	Plac Konstytucji 3 Maja	Radom	Radom
2475	11.00	0.40	0.22132	"ESSELTE POLSKA" Sp. z o.o.	ul. Przemysłowa 11a	Kozienice	kozienicki
2476	18.00	0.35	0.12869	Zakład Usług Komunalnych w Warce	ul. Polna 19A	Warka	grójecki
2477	15.00	0.30	0.11290	Zakład Usług Komunalnych w Warce	ul. Warszawska 28	Warka	grójecki

Nr	H [m]	D [m]	Emisja NO <sub>2</sub> [Mg/rok]	JEDNOSTKA	ADRES	MIEJSCOWOŚĆ	POWIAT
2478	11.00	0.18	0.02142	Zakład Usług Komunalnych w Warce	ul. Puławska 37	Warka	grójecki
2479	17.00	0.30	0.12931	Zakład Usług Komunalnych w Warce	ul. Fabryczna 7A	Warka	grójecki
2480	19.00	0.25	0.22047	Zakład Usług Komunalnych w Warce	oś. P. Wysockiego 3	Warka	grójecki
2481	10.00	0.13	0.01758	"Frubella Processing" Sp. z o.o.	ul. Krakowska 102	Białobrzegi	białobrzegi
2482	13.00	0.30	0.05458	AGRANA JUICE POLAND Sp. z o.o.	ul. Krakowska 100	Białobrzegi	białobrzegi
2483	7.00	0.30	0.16371	PPH "ZBYSZKO"	ul. Kościelna 85A	Białobrzegi	białobrzegi
2484	7.00	0.15	0.00159	Zakład Produkcyjno-Handlowo-Usługowy "KAZ-MEBEL" Kazimierz Zalewski	ul. Kochanowskiego 198	Garbatka Letnisko	kozienski
2485	5.00	0.15	0.04699	AGROSIMEX Sp. z o.o.	Goliany 43	Goliany 43	grójecki
2486	7.00	0.25	0.01669	Fabryka Farb i Lakierów MALCHEM Jarosław Malski	Odrzywołek 28B	Odrzywołek 28B	grójecki
2487	7.00	0.45	0.37618	Radomskie Zakłady Drobiarskie "IMPERSON" Sp. z o.o.	ul. Dzierzkowska 26	Radom	Radom
2488	12.00	0.50	0.02389	KRAMO spółka jawna	ul. Polna 30/32	Radom	Radom
2489	8.00	0.20	0.17320	SITA RADOM Spółka z o.o.	ul. Witosa 76	Radom	Radom
2490	8.50	0.25	0.01675	"Mypol" Sp. z o.o. z siedzibą w Warszawie oddzi. Radom	ul. Wielkopolska 3e	Radom	Radom
2491	12.00	0.20	0.03945	"Mypol" Sp. z o.o. z siedzibą w Warszawie oddzi. Radom	ul. Wielkopolska 3e	Radom	Radom
2492	6.00	0.20	0.01672	CD CHABER Sp. z o.o.	Odrzywołek 28B	Odrzywołek 28B	grójecki
2493	8.00	0.20	0.01147	Autoryzowana Stacja Obsługi Marek Romanowski s.j.	ul. Kielecka 68/70	Radom	Radom
2494	18.00	0.25	0.47748	Areszt Śledczy	Wolanowska 120	Radom	Radom
2495	7.50	0.30	0.07040	"POL-AGRO" Mazowieckie Zakłady Przetwórstwa Rolno-Spożywczego	ul. Armii Krajowej 49	Grójec	grójecki
2496	10.00	0.30	0.02291	Chemiczna Spółdzielnia Pracy "TECHNOCHEMIA"	ul. Fabryczna 3	Grójec	grójecki
2497	8.70	0.22	0.02247	PSS "SPOŁEM"	ul. Tybla 15	Radom	Radom
2498	12.50	0.30	0.15898	Dom Pomocy Społecznej	Tomczyce	Tomczyce	grójecki
2499	8.50	0.35	0.29511	Centrum Sportu i Rekreacji	ul. Warszawska 45	Warka	grójecki
2500	8.00	0.20	0.01315	Spółdzielnia Ogrodnicza "Eksport-Import"	ul. 11-go Listopada 10	Zwoleń	zwoleński
2501	5.20	0.12	0.02683	Zakłady Mechaniczne Oleksik s.j.	ul. Doktora Perzyny 118	Zwoleń	zwoleński
2502	7.00	0.16	0.00526	Spółdzielnia Sadownicza "POLFRUT"	Łęczeszycy 43	Łęczeszycy 43	grójecki
2503	20.00	0.40	0.00579	Centrum Rzeźby Polskiej w Orońsku	ul. Topolowa 1	Orońsko	szydłowiecki
2504	16.00	0.25	0.06817	Dom Pomocy Społecznej	ul. Szpitalna 1	Góra Kalwaria	piaseczyński
2505	4.50	0.30	0.02709	MANHATTAN DEVELOPMENT Sp. z o.o. Centrum Handlowe "City Center"	ul. Mireckiego 14	Radom	Radom
2506	12.00	0.20	0.18277	Zespół Szkół Agrotechnicznych i Gospodarki Żywnościowej	ul. Woñnicka 125	Radom	Radom
2507	5.60	0.15	0.02568	JAHNCKEPOŁ Sp. z o.o.	Kozietuły Nowe	Kozietuły Nowe	grójecki
2508	17.00	0.23	0.03913	Samodzielny Publiczny Zespół Zakładów Opieki Zdrowotnej Szpital Rejonowy	ul. Bodzetyńska 17	Iłża	radomski
2509	12.20	0.18	0.02194	ZIELONA BUDKA Sp. z o.o. Zakład Kotorydz	ul. Piaseczyńska 18	Kotorydz	piaseczyński
2510	5.20	0.25	0.02914	WYTWÓRNIA BETONÓW Józef Chmurzyński ZAKŁAD PRACY CHRONIONEJ	ul. Mokra 2	Radom	Radom
2511	17.50	0.40	0.05577	PSS "SPOŁEM"	ul. Słowackiego 8	Pionki	radomski
2512	9.00	0.50	0.01177	Wojskowa Administracja Koszar w Radomiu - WKU Kozienice	ul. Radomska 36	Kozienice	kozienski
2513	16.50	0.45	0.63983	Gmina Miasto Pionki Oddział Wodno - Kanalizacyjny - Ciepłowniczy	ul. Guzala	Pionki	radomski
2514	22.00	0.35	1.32891	Radomski Szpital Specjalistyczny	ul. Tochtermana 1	Radom	Radom
2515	11.00	0.02	0.10739	Przedsiębiorstwo Komunikacji Samochodowej Spółka z o.o.	ul. Laskowa 26	Grójec	grójecki
2516	9.00	0.23	0.03328	Samodzielny Publiczny Zakład Opieki	ul. Dr. Anki 4	Iłża	radomski



Nr	H [m]	D [m]	Emisja NO <sub>2</sub> [Mg/rok]	JEDNOSTKA	ADRES	MIEJSCOWOŚĆ	POWIAT
				Zdrowotnej Szpital Rejonowy			
2517	9.00	0.23	0.06916	Samodzielny Publiczny Zakład Opieki Zdrowotnej Szpital Rejonowy	ul. Dr. Anki 4	Iłża	radomski
2518	18.00	0.25	0.28800	Zakład Usług Komunalnych Sp. z o.o.	ul. Bogusza 19	Zwoleń	zwoleński
2519	18.00	0.35	0.41850	Zakład Usług Komunalnych Sp. z o.o.	ul. Bogusza 30	Zwoleń	zwoleński
2520	14.00	0.25	0.03346	Zakład Energetyki Ciepłej	ul. Rynek 11	Iłża	radomski
2521	12.00	0.40	0.15177	FAURECIA FOTELE SAMOCHODOWE Sp. z o.o.	ul. Spółdzielcza 4	Grójec	grójecki
2522	13.00	0.40	0.74702	FAURECIA FOTELE SAMOCHODOWE Sp. z o.o.	ul. Spółdzielcza 4	Grójec	grójecki
2523	4.00	0.30	0.02683	Zespół Szkół Ponadgimnazjalnych. Centrum Kształcenia Praktycznego im. Tomaszca Nocznickiego	Nowa Wieś	Nowa Wieś	grójecki
2524	17.00	0.50	0.32636	Cukiernicza Spółdzielnia Inwalidów "JEDNOŚĆ"	ul. Piłsudskiego 32	Grójec	grójecki
2525	11.60	0.12	0.15360	Echo Investment-Centrum Handlowe	ul. Żółkiewskiego 4	Radom	Radom
2526	13.00	0.50	0.92597	MONDI PACKAGING SOLEC Sp. z o.o.	Solec	Baniocha	piaseczyński
2527	10.00	0.30	0.74900	Drwalewskie Zakłady Przemysłu Bioweterynaryjnego "BIOWET DRWALEW" S.A.	ul. Grójecka 6	Drwalew	grójecki
2528	10.50	0.50	2.36631	Pepsi-Cola GENERAL BOTTLERS POLAND Sp. z o.o.	Michrów 36A	Michrów	grójecki
2529	13.00	0.60	4.34311	Kotłownia Zakładowa P.P.H. ALPEX	Łęczeszycy	Łęczeszycy	grójecki
2530	25.00	0.60	2.79184	Wojewódzki Szpital Specjalistyczny	J. Aleksandrowicza 5	Radom	Radom
2531	20.00	0.40	0.77910	Radomskie Przedsiębiorstwo Energetyki Ciepłej "RADPEC" S.A.	ul. Zielona 23	Radom	Radom
2532	12.00	0.40	1.22700	EMIG Sp. z o.o. Zakład Kozietuły	Kozietuły	Kozietuły	grójecki
2533	18.00	0.80	7.13718	Zakład Usług Komunalnych	Osiedle 35-lecia 9	Warka	grójecki
2534	25.00	0.70	3.47239	ALTADIS POLSKA S.A.	ul. Tytoniowa 2/6	Radom	Radom
2535	23.50	0.80	4.52488	AGRANA JUICE POLAND Sp. z o.o.	ul. Krakowska 100	Białobrzegi	białobrzecki
2536	23.50	1.25	3.29584	AGRANA JUICE POLAND Sp. z o.o.	ul. Krakowska 100	Białobrzegi	białobrzecki
2537	18.00	0.80	9.02112	STEINHAUSER POLSKA Sp. z o.o. - Zakład Koncentratów	ul. Gośniewska 65	Warka	grójecki
2538	19.18	0.80	16.18590	GRUPA ŻYWIEC S.A. BROWAR W WARCE	ul. Gośniewska 65	Warka	grójecki
2539	25.00	1.00	4.45444	Rolnicza Spółdzielnia Mleczarska "ROLMLECZ"	ul. Toruńska 6	Radom	Radom
2540	15.00	0.75	2.05687	"Frubella Processing" Sp. z o.o.	ul. Krakowska 102	Białobrzegi	białobrzecki
2541	18.50	0.63	3.60018	Zakład Gospodarki Komunalnej	ul. Skierniewicka 6	Góra Kalwaria	piaseczyński
2542	26.00	0.80	0.30509	Spółdzielnia Inwalidów im. Zygmunta Starego	ul. Lubelska 69A	Kozienice	kozienicki
2543	24.80	0.91	0.01475	Zakład Drzewny Karol Grzywacz. Lidia Grzywacz S.J.	Zadobrze 15a	Zadobrze	radomski
2544	30.00	0.90	0.01350	Zakład Drzewny Karol Grzywacz. Lidia Grzywacz S.J.	Zadobrze 26a	Zadobrze	radomski
2545	25.00	0.80	0.17576	Zakłady Przemysłu Drzewnego s.j. Z. Bernacik. R. Bernacik	ul. Kochanowskiego 133	Garbatka Letnisko	kozienicki
2546	45.00	0.90	0.13400	"OKLEINA RADOM" Sp. z o.o.	ul. Domagalskiego 5	Radom	Radom
2547	15.00	0.20	0.00020	Spółdzielnia Usług Rolniczych "TARPOL"	ul. Błońska 75	Tarczyn	grójecki
2548	15.00	0.50	0.00690	P.P.H.U. "Kajmex II" Kazimierz Sielwanowski	ul. Wójtowska 157	Iłża	radomski
2549	18.00	1.00	2.13160	STEINHOFF CONSULT Sp. z o.o. Zakład w Pionkach	ul. Dr. M. Garszwo 57	Pionki	radomski
2550	24.00	0.63	0.21632	STEINHOFF CONSULT Sp. z o.o. Zakład w Pionkach	ul. Dr. M. Garszwo 57	Pionki	radomski
2551	20.00	0.63	0.05992	STEINHOFF CONSULT Sp. z o.o. Zakład w Pionkach	ul. Dr. M. Garszwo 57	Pionki	radomski

Nr	H [m]	D [m]	Emisja NO <sub>2</sub> [Mg/rok]	JEDNOSTKA	ADRES	MIEJSCOWOŚĆ	POWIAT
2552	8.50	0.35	0.27845	Nestle Waters Polska S.A. Oddział Dar Natury w Warszawie	Częstoniew	Częstoniew	grójecki

Inwentaryzacja emisji tlenków azotu NO<sub>2</sub> na terenie strefy mazowieckiej wskazuje, że największa emisja tego zanieczyszczenia pochodzi od źródeł punktowych oraz komunikacyjnych. Ze względu na odmienne parametry techniczne źródeł (punktowych i liniowych), a zwłaszcza ze względu na wysokość wyrzutu spalin najistotniejszą rolę w tworzeniu ozonu troposferycznego – przyziemnego, traktowanego jako zanieczyszczenie wtórne będące jednym z efektów zanieczyszczenia atmosfery, odgrywa przede wszystkim emisja komunikacyjna.

Rozmieszczenie najistotniejszych źródeł emisji dwutlenku azotu - punktowych, powierzchniowych, komunikacyjnych i z maszyn rolniczych, na terenie strefy mazowieckiej w 2007 roku przedstawiono w załączniku graficznym nr 3 (rysunki: 3.2, 3.3, 3.4, 3.5).

#### **Emisja niemetanowych lotnych związków organicznych w strefie mazowieckiej w 2007 roku.**

TYP EMISJI	Niemetanowe Lotne Związki Organiczne NMLZO [Mg/rok]
punktowa	514.9
powierzchniowa	26220.3
z rolnictwa	0.4
liniowa	13008.9
z maszyn	0.0
z łąk	3375.7
z lasów	<b>40318.1</b>
<b>SUMA</b>	<b>83438.3</b>

Udziały procentowe emisji niemetanowych lotnych związków organicznych z poszczególnych typów źródeł emisji w strefie mazowieckiej w 2007 roku przedstawiono w załączniku graficznym nr 3 (rysunek 3.6).

W emisji NMLZO przeważa emisja z lasów (40318.1 Mg/rok - 48.3%), ale znaczny jest też udział emisji powierzchniowej (26220.3 Mg/rok - 31.4%) oraz z komunikacji (13008.9 Mg/rok - 15.6%). Niewielkie znaczenie w sumach emisji NMLZO ma emisja z łąk (3375.7 Mg/rok - 4%) oraz punktowa (514.9 Mg/rok - 0.6%), natomiast najmniejsze znaczenie ma emisja z rolnictwa, która stanowi zaledwie 0.0005% całkowitej emisji NMLZO w strefie mazowieckiej (0.4 Mg/rok).

W poniższej tabeli zaprezentowano parametry techniczne głównych zakładów przemysłowych znajdujących się na terenie strefy mazowieckiej oraz wielkości emisji prekursorów ozonu – niemetanowych lotnych związków organicznych.

**Wielkości emisji punktowej niemetanowych lotnych związków organicznych z głównych emitorów znajdujących się na terenie strefy mazowieckiej**

Nr	H [m]	D [m]	NMLZO [kg/rok]	JEDNOSTKA	ADRES	MIEJSCOWOŚĆ	POWIAT
1	14.00	0.90	39.73000	PRD-B S.A. w Gostyninie WMB Skrzany	ul. Krośniewicka 5	Gostynin	gostyniński
2	4.00	0.10	56.84000	PRD-B S.A. w Gostyninie WMB Skrzany	ul. Krośniewicka 5	Gostynin	gostyniński
3	5.00	0.55	16.00000	ZSO "ELGO"	ul. Kutnowska 98	Gostynin	gostyniński
4	25.00	0.60	372.00000	ZSO "ELGO"	ul. Kutnowska 98	Gostynin	gostyniński
5	12.00	0.28	34.00000	ZSO "ELGO"	ul. Kutnowska 98	Gostynin	gostyniński
6	7.00	0.35	7.00000	ZSO "ELGO"	ul. Kutnowska 98	Gostynin	gostyniński
7	6.35	0.55	3360.00000	CENTROMOST Stocznia Rzeczna w Płocku sp. z o.o.	ul. Popłacińska 42	Płock	płocki grodzki
8	8.00	0.25	1056.00000	Zakłady Mięsne S.A.	ul. Bielska 55	Płock	płocki grodzki
9	10.00	0.90	1880.00000	Mostostal Płock S.A.	ul. Targowa 12	Płock	płocki grodzki
10	11.00	0.60	27.60000	ADLER POLSKA Sp. z o.o. Oddział w Płocku	ul. Długa 12	Płock	płocki grodzki
11	11.00	0.60	3.15000	ADLER POLSKA Sp. z o.o. Oddział w Płocku	ul. Długa 12	Płock	płocki grodzki
12	11.00	0.80	28.80000	ADLER POLSKA Sp. z o.o. Oddział w Płocku	ul. Długa 12	Płock	płocki grodzki
13	4.00	0.60	8.00000	ADLER POLSKA Sp. z o.o. Oddział w Płocku	ul. Długa 12	Płock	płocki grodzki
14	13.00	0.60	1.90000	ADLER POLSKA Sp. z o.o. Oddział w Płocku	ul. Długa 12	Płock	płocki grodzki
15	11.50	0.60	4.32000	ADLER POLSKA Sp. z o.o. Oddział w Płocku	ul. Długa 12	Płock	płocki grodzki
16	11.50	0.60	6.48000	ADLER POLSKA Sp. z o.o. Oddział w Płocku	ul. Długa 12	Płock	płocki grodzki
17	9.00	0.40	57.60000	ADLER POLSKA Sp. z o.o. Oddział w Płocku	ul. Długa 12	Płock	płocki grodzki
18	12.00	0.60	1.30000	ADLER POLSKA Sp. z o.o. Oddział w Płocku	ul. Długa 12	Płock	płocki grodzki
19	11.00	0.50	1.50000	ADLER POLSKA Sp. z o.o. Oddział w Płocku	ul. Długa 12	Płock	płocki grodzki
20	11.00	0.50	0.60000	ADLER POLSKA Sp. z o.o. Oddział w Płocku	ul. Długa 12	Płock	płocki grodzki
21	30.00	1.60	86.00000	ORLEN Asphalt Sp. z o.o.	ul. Chemików 7	Płock	płocki grodzki
22	12.20	0.92	86.00000	ORLEN Asphalt Sp. z o.o.	ul. Chemików 7	Płock	płocki grodzki
23	35.00	2.20	43.00000	ORLEN Asphalt Sp. z o.o.	ul. Chemików 7	Płock	płocki grodzki
24	60.00	2.00	38.30000	PKN "ORLEN"	ul. Chemików 7	Płock	płocki grodzki
25	60.00	3.00	1110.09006	PKN "ORLEN"	ul. Chemików 7	Płock	płocki grodzki
26	87.00	2.40	3.51780	PKN "ORLEN"	ul. Chemików 7	Płock	płocki grodzki
27	85.00	2.00	1.01838	PKN "ORLEN"	ul. Chemików 7	Płock	płocki grodzki
28	60.00	2.50	494.99275	PKN "ORLEN"	ul. Chemików 7	Płock	płocki grodzki
29	90.00	1.70	36.00000	PKN "ORLEN"	ul. Chemików 7	Płock	płocki grodzki
30	90.00	3.00	12.00000	PKN "ORLEN"	ul. Chemików 7	Płock	płocki grodzki
31	90.00	3.50	1570.00000	PKN "ORLEN"	ul. Chemików 7	Płock	płocki grodzki
32	38.50	1.10	40.20000	PKN "ORLEN"	ul. Chemików 7	Płock	płocki grodzki
33	80.00	2.00	4.00000	PKN "ORLEN"	ul. Chemików 7	Płock	płocki grodzki
34	22.00	1.20	493.00000	PKN "ORLEN"	ul. Chemików 7	Płock	płocki grodzki
35	22.00	1.20	2043.00000	PKN "ORLEN"	ul. Chemików 7	Płock	płocki grodzki
36	38.00	1.30	29.00000	PKN "ORLEN"	ul. Chemików 7	Płock	płocki grodzki

Nr	H [m]	D [m]	NMLZO [kg/rok]	JEDNOSTKA	ADRES	MIEJSCOWOŚĆ	POWIAT
37	24.50	1.40	625.00000	PKN "ORLEN"	ul. Chemików 7	Płock	płocki grodzki
38	24.50	1.40	698.00000	PKN "ORLEN"	ul. Chemików 7	Płock	płocki grodzki
39	30.00	0.80	154.40000	PKN "ORLEN"	ul. Chemików 7	Płock	płocki grodzki
40	8.70	0.18	0.14000	TCL Operations Polska Sp. z o.o.	ul. Mickiewicza 31/41	Żyrardów	żyrardowski
41	9.00	0.60	0.14000	TCL Operations Polska Sp. z o.o.	ul. Mickiewicza 31/41	Żyrardów	żyrardowski
42	9.50	0.25	0.14000	TCL Operations Polska Sp. z o.o.	ul. Mickiewicza 31/41	Żyrardów	żyrardowski
43	10.80	0.80	200.16000	KNAUF Pack Oddział w Żyrardowie	ul. Mickiewicza 31/41	Żyrardów	żyrardowski
44	10.25	0.30	31.68000	KNAUF Pack Oddział w Żyrardowie	ul. Mickiewicza 31/41	Żyrardów	żyrardowski
45	10.60	0.20	7.92000	KNAUF Pack Oddział w Żyrardowie	ul. Mickiewicza 31/41	Żyrardów	żyrardowski
46	14.00	1.02	55.00000	Warszawskie Przedsiębiorstwo Robót Drogowych S.A. - Oddział Budowy Dróg W-2	Czekaj	Czekaj	żyrardowski
47	43.50	1.45	722.80000	Huta Szkła "Czechy" S.A.	Osadnicza 8	Trąbki	garwoliński
48	3.00	0.25	20.42000	Huta Szkła "Czechy" S.A.	Osadnicza 8	Trąbki	garwoliński
49	4.50	0.20	280.82000	Huta Szkła "Czechy" S.A.	Osadnicza 8	Trąbki	garwoliński
50	7.00	0.30	1963.96000	Huta Szkła "Czechy" S.A.	Osadnicza 8	Trąbki	garwoliński
51	7.00	0.30	11305.30000	Huta Szkła "Czechy" S.A.	Osadnicza 8	Trąbki	garwoliński
52	4.50	1.46	894.88000	PPH "Hetman" Sp. Z o.o. Z-d Utylizacyjny w Uninie		Unin	garwoliński
53	7.00	0.20	14.82240	FFiL "Polifarb" Pilawa S.A.	Przemysłowa 3	Pilawa	garwoliński
54	9.50	0.63	64.28000	AVON OPERATIONS Polska Sp. z o.o.	Stacyjna 77	Garwolin	garwoliński
55	10.00	0.30	351.40000	PKS w Garwolinie S.A.	Al.Legionów 48	Garwolin	garwoliński
56	10.00	0.30	765.16000	PKS w Garwolinie S.A.	Al.Legionów 48	Garwolin	garwoliński
57	7.00	0.60	951.60000	"Waryński Żelechów" Sp. z o.o. w upadłości	Traugutta 52	Żelechów	garwoliński
58	7.50	1.00	486.84000	FOK "Pollena" S.A.	Warszawska 77	Łaskarzew	garwoliński
59	7.50	1.30	109.72000	FOK "Pollena" S.A.	Warszawska 77	Łaskarzew	garwoliński
60	14.00	0.90	98.70000	SUPERBET J. Zawadzki i Wspólnicy Sp. J.	Zakrze 114	Łosice	łosicki
61	6.00	0.31	346.46000	PPKS Łosice	Kolejowa 22	Łosice	łosicki
62	21.00	0.80	55.20000	ZM "Laktopol- A" Sp. z o.o.	Czarkowskiego 8	Łosice	łosicki
63	10.00	0.40	0.62100	POLFER S.A. Zakład Podzespołów Indukcyjnych Wydz. P-11/1 Przetw.Tw. Szt.	Woźniki 25	Łosice	łosicki
64	10.00	0.40	18.16000	POLFER S.A. Zakład Podzespołów Indukcyjnych Wydz. P-11/1 Przetw.Tw. Szt.	Woźniki 25	Łosice	łosicki
65	8.00	0.30	73.00000	POLFER S.A. Zakład Podzespołów Indukcyjnych Wydz. P-12 Nawijalni.	Woźniki 25	Łosice	łosicki
66	15.00	0.15	59.92400	POLFER S.A. Zakład Podzespołów Indukcyjnych Wydz. P-12 Nawijalni.	Woźniki 25	Łosice	łosicki
67	16.00	0.40	71.38800	POLFER S.A. Zakład Podzespołów Indukcyjnych Wydz. P-12 Nawijalni.	Woźniki 25	Łosice	łosicki
68	6.00	0.34	13.98000	POLFER S.A. Zakład Podzespołów Indukcyjnych Wydz.P-11/2 Nawijalni i Montażu	Woźniki 25	Łosice	łosicki
69	3.00	0.15	190.32000	POLFER S.A. Zakład Podzespołów Indukcyjnych Wydz. Lakierni	Woźniki 25	Łosice	łosicki
70	15.00	0.12	96.21600	POLFER S.A. Zakład Podzespołów Indukcyjnych Wydz. Lakierni	Woźniki 25	Łosice	łosicki
71	15.00	0.12	70.00000	POLFER S.A. Zakład	Woźniki 25	Łosice	łosicki

Nr	H [m]	D [m]	NMLZO [kg/rok]	JEDNOSTKA	ADRES	MIEJSCOWOŚĆ	POWIAT
				Podzespołów Indukcyjnych Wydz. Lakierni			
72	4.50	0.30	313.52832	Z-dy Przem. Gumowego "Santochemia" Sp.Pracy	Warszawska 86	Dębe Wielkie	miński
73	6.00	0.32	195.95520	Z-dy Przem. Gumowego "Santochemia" Sp.Pracy	Warszawska 86	Dębe Wielkie	miński
74	6.00	0.81	8050.87987	Z-dy Przem. Gumowego "Santochemia" Sp. Pracy	Warszawska 86	Dębe Wielkie	miński
75	6.00	0.40	13079.94240	Z-dy Przem. Gumowego "Santochemia" Sp. Pracy	Warszawska 86	Dębe Wielkie	miński
76	5.60	0.30	0.30380	Polish Farm Meat Zakłady Mięsne Stanisławów sp. z o.o.	Stanisławów	Stanisławów	miński
77	10.00	0.80	114.91200	PPUH STYROPMIN Sp. z o.o.	Gen. K. Sosnkowskiego 71	Mińsk Mazowiecki	węgrowski
78	12.00	0.25	251.32800	PPUH STYROPMIN Sp. z o.o.	Gen. K. Sosnkowskiego 71	Mińsk Mazowiecki	węgrowski
79	5.00	0.30	12.67200	PPUH STYROPMIN Sp. z o.o.	Gen. K. Sosnkowskiego 71	Mińsk Mazowiecki	węgrowski
80	10.00	0.30	0.00300	PPUH STYROPMIN Sp. z o.o.	Gen. K. Sosnkowskiego 71	Mińsk Mazowiecki	węgrowski
81	10.00	0.45	97.63200	PPUH STYROPMIN Sp. z o.o.	Gen. K. Sosnkowskiego 71	Mińsk Mazowiecki	węgrowski
82	20.00	0.90	2.61144	Przedsiębiorstwo Budowy Dróg i Mostów Sp z o.o.	Kolejowa 28	Mińsk Mazowiecki	miński
83	9.00	0.20	2.71162	Przedsiębiorstwo Budowy Dróg i Mostów Sp z o.o.	Kolejowa 28	Mińsk Mazowiecki	miński
84	6.00	0.30	29.61020	Przedsiębiorstwo Budowy Dróg i Mostów Sp z o.o.	Kolejowa 28	Mińsk Mazowiecki	miński
85	6.00	0.16	4528.16060	Przedsiębiorstwo Budowy Dróg i Mostów Sp z o.o.	Kolejowa 28	Mińsk Mazowiecki	miński
86	10.00	0.30	78.38208	MINWAR Sp z o.o.	Choszczówka Stojecka 76	Mińsk Mazowiecki	miński
87	6.00	0.30	25.40800	Myrra Polska Sp. z o.o Zakład Produkcyjny Kałuszyn	Warszawska 1	Kałuszyn	miński
88	6.00	0.30	0.24000	Myrra Polska Sp. z o.o Zakład Produkcyjny Kałuszyn	Warszawska 1	Kałuszyn	miński
89	10.00	0.40	152.00000	WIENEXPOL Spółka Jawna	Kościelna 32E	Dębe Wielkie	miński
90	22.00	0.40	4632.64000	SCANAQUA Sp..z o.o.	Adamówek 25	Ozorków	miński
91	26.00	0.35	0.00012	NOVIPLAST Spółka Jawna	Wspólna 10	Sulejówek	miński
92	10.00	0.55	2605.56000	Zakłady Produkcyjne MECHANIKA Sp. z o.o.	Gen. K. Sosnkowskiego 34	Mińsk Mazowiecki	miński
93	8.50	0.28	29726.02000	Zakłady Produkcyjne MECHANIKA Sp. z o.o.	Gen. K. Sosnkowskiego 34	Mińsk Mazowiecki	miński
94	13.00	0.50	7109.52000	"ZNTK Mińsk Mazowiecki" Maszyny Elektryczne Sp. z o.o.	Gen. K. Sosnkowskiego 34	Mińsk Mazowiecki	miński
95	3.50	0.31	12456.84000	"ZNTK Mińsk Mazowiecki" S.A.	Gen. K. Sosnkowskiego 34	Mińsk Mazowiecki	miński
96	8.50	0.40	60216.14000	"ZNTK Mińsk Mazowiecki" S.A.	Gen. K. Sosnkowskiego 34	Mińsk Mazowiecki	miński
97	3.50	0.80	0.02800	"ZNTK Mińsk Mazowiecki" S.A.	Gen. K. Sosnkowskiego 34	Mińsk Mazowiecki	miński
98	13.00	0.60	9683.60000	"ZNTK Mińsk Mazowiecki" Zakład Podwozi Sp. z o.o.	Gen. K. Sosnkowskiego 34	Mińsk Mazowiecki	miński
99	5.00	0.35	0.01200	FWM w Stojadłach Sp. Z o.o.	Koźbielska 2	Mińsk Mazowiecki	miński
100	5.30	0.22	190.10000	WETZEL Sp. z o.o.	Chrośla. ul. Mazowiecka 1	Dębe Wielkie	miński
101	7.00	0.40	559.44000	"BLISTER BOX" Sp. Z o.o.	Przemysłowa 1	Dębe Wielkie	miński
102	45.00	0.60	384.00000	SOLBET Sp.z o.o. Zakład w Podnieśnie	Mazowiecka 2	Suchożebry	siedlecki
103	22.00	0.30	8071.15600	"INVENTOR" Joński Jan i Maria	Leśna 20	Mokobody	siedlecki
104	12.00	0.45	6255.86320	"MET-SPOS" R.Saks.	Stalowa 16	Żelków Kolonia	siedlecki

Nr	H [m]	D [m]	NMLZO [kg/rok]	JEDNOSTKA	ADRES	MIEJSCOWOŚĆ	POWIAT
				A.Posiadała Sp.Jawna			
105	7.50	0.40	432.55296	"ALKOSS" Przedsiębiorstwo Prywatne A. Kossakowski	Składowa 3	Mordy	siedlecki
106	10.00	0.80	170.86464	Przedsiębiorstwo Robót Drogowych "Regionalne Drogi Podlaskie"	Brzeska 128	Siedlce	siedlecki
107	9.50	0.71	26.74600	"ELMO-SIEDLCE" Sp. Z o.o.	Akacyjowa 1	Żelków Kolonia	siedlecki
108	9.50	0.45	11.27196	"ELMO-SIEDLCE" Sp. Z o.o.	Akacyjowa 1	Żelków Kolonia	siedlecki
109	9.50	0.40	669.14896	"ELMO-SIEDLCE" Sp. Z o.o.	Akacyjowa 1	Żelków Kolonia	siedlecki
110	9.50	0.50	188.31680	Polimex-Mostostal SIEDLCE S.A. Z-d Zabezpieczeń Antykorozyjnych	Terespolska 12	Siedlce	siedlecki
111	14.00	1.83	51201.08600	Polimex-Mostostal SIEDLCE S.A. Z-d Zabezpieczeń Antykorozyjnych	Terespolska 12	Siedlce	siedlecki
112	9.00	0.20	6.62400	"Mostostal-Siedlce" Z-d Usług Technicznych Sp. Z o.o.	Terespolska 12	Siedlce	siedlecki
113	11.00	0.50	4063.94000	ZPP AUTO Sp.z o.o.	mjr H. Sucharskiego 2	Siedlce	siedlecki
114	8.00	0.35	9.36000	PKS S.A. w Siedlcach	Partyzantów 14	Siedlce	siedlecki
115	10.00	0.50	123.38000	Zakład Mechaniczny "PZL-WOLA" Sp. z o.o.	Artyleryjska 11	Siedlce	siedlecki
116	12.00	0.30	0.30000	Zakład Mechaniczny "PZL-WOLA" Sp. z o.o.	Artyleryjska 11	Siedlce	siedlecki
117	12.00	0.25	68.70000	Zakład Mechaniczny "PZL-WOLA" Sp. z o.o.	Artyleryjska 11	Siedlce	siedlecki
118	13.00	0.50	78.22800	Fabryka Narzędzi Skrawających "FENES" S.A.	Fr. Kleeberga 2	Siedlce	siedlecki
119	6.00	0.50	44.26000	Fabryka Narzędzi Skrawających "FENES" S.A.	Fr. Kleeberga 2	Siedlce	siedlecki
120	6.50	0.40	50.92000	ALTRAD-Mostostal Sp. z o.o.	Starzyńskiego 1	Siedlce	siedlecki
121	8.00	0.29	108.64400	AUTO-SERWIS S.C. M.i J. Grzeszczyk	Łukowska 15	Siedlce	siedlecki
122	10.00	0.40	22.40000	"Sokołów" S.A. Oddział Sokołowskie Zakłady Mięsne	Al.. 550-lecia 1	Sokołów Podl.	sokołowski
123	20.00	0.60	23.52000	"Stalfa" Sp. Z o.o.	OleksiakaWichury 2	Sokołów Podl.	sokołowski
124	3.50	0.20	500.90000	"Stalfa" Sp. Z o.o.	OleksiakaWichury 2	Sokołów Podl.	sokołowski
125	7.00	0.50	6.80000	"Trans-Mięs" Sp. Z o.o.	Al.. 550-lecia 2	Sokołów Podl.	sokołowski
126	7.00	0.50	89.60000	"Trans-Mięs" Sp. Z o.o.	Al.. 550-lecia 2	Sokołów Podl.	sokołowski
127	7.00	0.50	225.72000	"Trans-Mięs" Sp. Z o.o.	Al.. 550-lecia 2	Sokołów Podl.	sokołowski
128	7.00	0.50	70.56000	"Trans-Mięs" Sp. Z o.o.	Al.. 550-lecia 2	Sokołów Podl.	sokołowski
129	10.00	0.50	706.76000	PKS "Sokołów" ( Hala napraw emisja z 6 emitorów o h 10 i d 0.6 oraz 8 emit. H 10 d 0.3)	Ząbkowska 2	Sokołów Podl.	sokołowski
130	5.75	0.32	126.20160	PKS "Sokołów"( Stacja diagnostyczna - nowa )	Ząbkowska 2	Sokołów Podl.	sokołowski
131	12.00	0.35	18.95040	PKS "Sokołów"( Stacja diagnostyczna - stara )	Ząbkowska 2	Sokołów Podl.	sokołowski
132	5.00	0.40	100.26908	Mechanika Pojazdowa Stacja Kontroli Pojazdów	Nieciecka 27	Sokołów Podl.	sokołowski
133	7.00	0.30	11.35000	Centrum Napraw Powypadkowych M.N.B. Świszczewscy	Lipowa 13A	Sokołów Podl.	sokołowski
134	6.00	1.60	3727.00000	Zakład Odlewniczy S.C. Hubert Geras. Andrzej Łojek	Zagrodniki 63	Ostrówek Węgr.	węgrowski
135	6.00	0.36	255.92000	AUTO-MOTO SERVICE Marian Chróścicki	AL..Solidarności 13	Węgrów	węgrowski
136	6.00	0.39	187.84200	AUTO-MOTO SERVICE Marian Chróścicki	AL..Solidarności 13	Węgrów	węgrowski
137	3.00	0.60	427.60000	JAR MET S.J. Dariusz Sińczuk. Tomasz Sternicki	Kościuszki 94	Węgrów	węgrowski
138	8.00	0.80	1284.70000	KZA Zielonka Sygnalizacja .Teletechnika. Automatyka S.A. w	Prymasa Tysięciolecia	Zielonka	wołomiński

Nr	H [m]	D [m]	NMLZO [kg/rok]	JEDNOSTKA	ADRES	MIEJSCOWOŚĆ	POWIAT
				upadłości	11		
139	10.00	0.25	6220.80000	Fomar Borg Automotive S.A.	Okólna 45	Marki	wołomiński
140	12.00	2.00	193.35800	Fomar Borg Automotive S.A.	Okólna 45	Marki	wołomiński
141	12.00	2.00	167.79000	Fomar Borg Automotive S.A.	Okólna 45	Marki	wołomiński
142	15.00	0.66	17.25600	Fomar Borg Automotive S.A.	Okólna 45	Marki	wołomiński
143	12.00	0.66	36.86200	Fomar Borg Automotive S.A.	Okólna 45	Marki	wołomiński
144	12.00	0.66	36.86200	Fomar Borg Automotive S.A.	Okólna 45	Marki	wołomiński
145	30.00	1.00	2493.35400	Fomar Borg Automotive S.A.	Okólna 45	Marki	wołomiński
146	14.00	0.50	87.52200	Fomar Borg Automotive S.A.	Okólna 45	Marki	wołomiński
147	14.00	0.50	87.52200	Fomar Borg Automotive S.A.	Okólna 45	Marki	wołomiński
148	12.00	0.40	32.59800	Zakład Aparatury Precyzyjno-Medycznej "PREMED"	Duża 1	Marki	wołomiński
149	12.00	0.50	42.84800	Zakład Aparatury Precyzyjno-Medycznej "PREMED"	Duża 1	Marki	wołomiński
150	10.00	0.50	8.94800	Zakład Aparatury Precyzyjno-Medycznej "PREMED"	Duża 1	Marki	wołomiński
151	16.00	0.60	3670.56000	STYR-BUD Sp. z o.o.	Kard. St. Wyszyńskiego 5	Cięciwa	wołomiński
152	45.00	1.10	104079.94000	Huta Szkła "WOŁOMIN" Sp. z o.o.	Wileńska 68A	Wołomin	wołomiński
153	15.00	1.50	11564.44000	Huta Szkła "WOŁOMIN" Sp. z o.o.	Wileńska 68A	Wołomin	wołomiński
154	15.00	0.25	1738.75000	Frenoplast Sp. z o.o.	Watykańska 15	Wołomin	wołomiński
155	6.00	0.15	193.18000	Frenoplast Sp. z o.o.	Watykańska 15	Wołomin	wołomiński
156	4.00	0.08	1370.86800	Frenoplast Sp. z o.o.	Watykańska 15	Wołomin	wołomiński
157	16.00	1.13	5.19800	Gminna Spółdzielnia "Samopomoc Chłopska"	Wyszkowska 16	Radzymin	wołomiński
158	8.00	0.30	2860.24000	Wojskowe Zakłady Elektroniczne S. A.	1-go Maja 1	Zielonka	wołomiński
159	28.00	0.80	50.38000	Wytwarzanie Wyrobów Ceramiki Budowlanej K. Wagner. J. Kot. St. Kopański	Ciemne 1 A	Radzymin	wołomiński
160	36.00	0.70	54.10000	Cegielnia Bogusław Czarnecki i S-ka	Fabryczna 86	Marki	wołomiński
161	31.00	0.75	1.66000	Cegielnia U. Kozłowska, M. Czarnecki	Fabryczna 82	Marki	wołomiński
162	22.50	1.10	876.50000	Wytwarzanie Wyrobów Ceramiki Budowlanej Fryderyk Godlewski. Cezary Godlewski	Ciemne	Radzymin	wołomiński
163	10.30	0.40	37.18000	WINKOWSKI Sp. z o.o.	Okrzei 5	Radzymin	wołomiński
164	10.30	0.40	39.94000	WINKOWSKI Sp. z o.o.	Okrzei 5	Radzymin	wołomiński
165	10.30	0.40	180.00000	WINKOWSKI Sp. z o.o.	Okrzei 5	Radzymin	wołomiński
166	9.50	0.40	111.90000	WINKOWSKI Sp. z o.o.	Okrzei 5	Radzymin	wołomiński
167	13.60	0.20	193.04000	DJCHEM CHEMICALS POLAND S.A.	Łukasiewiczza 11A	Wołomin	wołomiński
168	10.20	0.80	1334.00000	Stolarka WOŁOMIN S.A.	Geodetów 2	Wołomin	wołomiński
169	8.00	0.40	19778.87600	MARVINK Stefanowski. Podgórski Sp. Jawna	Poniatowskiego 15	Kobyłka	wołomiński
170	7.00	0.60	30.00000	MARVINK Stefanowski. Podgórski Sp. Jawna	Poniatowskiego 15	Kobyłka	wołomiński
171	10.50	0.40	0.09735	OLPP Sp. z o.o.	Otołińska 21	Płock	wołomiński
172	10.50	0.30	198.58000	TRANS-WIERT Sp. z o.o.	Przemysłowa 11	Jasło	wołomiński
173	28.00	0.80	652.00400	PRODUKCJA CERAMIKI BUDOWLANEJ S. C. M. A. Smoroń., M. R. Smoroń	Ceglana 2	Słupno	wołomiński
174	12.75	1.00	26632.48400	Dantherm Filtration	Okólna 45	Marki	wołomiński
175	10.00	0.15	0.08854	Zakład Masarski MARETA	Gospodarcza 4A	Kobyłka	wołomiński
176	10.00	0.15	28.15949	Zakład Masarski MARETA	Gospodarcza 4A	Kobyłka	wołomiński
177	10.00	0.15	4551.34000	MEBLE 21 Sp. J. Ciastoń Wojciech i Grzegorz	Poniatowskiego 63 E	Zielonka	wołomiński

Nr	H [m]	D [m]	NMLZO [kg/rok]	JEDNOSTKA	ADRES	MIEJSCOWOŚĆ	POWIAT
178	10.00	0.15	388.04000	MEBLE 21 Sp. J. Ciastoń Wojciech i Grzegorz	Poniatowskiego 63 E	Zielonka	wołomiński
179	10.00	0.15	729.86000	MEBLE 21 Sp. J. Ciastoń Wojciech i Grzegorz	Poniatowskiego 63 E	Zielonka	wołomiński
180	10.00	0.15	201.60000	MEBLE 21 Sp. J. Ciastoń Wojciech i Grzegorz	Poniatowskiego 63 E	Zielonka	wołomiński
181	10.00	0.15	3694.00000	MEBLE 21 Sp. J. Ciastoń Wojciech i Grzegorz	Poniatowskiego 63 E	Zielonka	wołomiński
182	10.00	0.15	3020.11000	TOYOTA MARKI Władysław Cygan	Al..Piłsudskiego 2 B	Marki	wołomiński
183	8.00	0.20	1963.30000	LIMA-POL POLIMOON Sp. z o.o.	Batorego 6	Otwock	otwocki
184	8.00	0.20	885.20000	LIMA-POL POLIMOON Sp. z o.o.	Batorego 6	Otwock	otwocki
185	6.00	0.40	434.00000	Drukarnia "ELLERT" Sp. z o.o.	Nadrzeczna 17	Wiązowna	otwocki
186	8.20	0.60	192.10120	Przedsiębiorstwo Robót Drogowo - Mostowych "OSTRADA" Sp. z o.o.	Lokalna 2	Ostrołęka	Ostrołęka
187	25.00	1.05	0.78000	Przedsiębiorstwo Produkcyjno-Usługowe WMB - DROMOST	Boh. Westerplatte 12F	Ostrołęka	Ostrołęka
188	11.00	0.25	81.69000	Zakład Ubojowo- Masarski L. Rawa	Ostrołęcka 41	Sypniewo	ostrołęcki
189	9.80	0.20	301.07500	Zakład Przetwórstwa Mięsnego JBB Bałdyga	Kościelna 25	Łyse	ostrołęcki
190	4.60	0.20	2.15400	SIZER Sp. J.	Hanglowa 2	Kadzidło	ostrołęcki
191	15.20	0.50	177.47000	Zakład Przetwórstwa Mięsnego TJT Dobkowsky	Ostrołęcka 16	Nowa Wieś Zach.	ostrołęcki
192	3.80	0.06	1192.70000	KRUGER POLSKA Sp. z o.o.	Podstoczysko 42	Ostrów Maz.	ostrowski
193	10.00	1.00	24.14000	Sprzęt Transport Sp. z o.o. Wytwórnia Mas Bitumicznych w Trzciance	Trzcianka	Trzcianka	ostrowski
194	98.00	0.80	1398.95930	ROCKWOOL POLSKA Sp. z o.o. Z-d w Małkini	Jana III Sobieskiego	Małkinia	ostrowski
195	98.00	0.90	1880.54740	ROCKWOOL POLSKA Sp. z o.o. Z-d w Małkini	Jana III Sobieskiego	Małkinia	ostrowski
196	95.00	2.02	7965.51120	ROCKWOOL POLSKA Sp. z o.o. Z-d w Małkini	Jana III Sobieskiego	Małkinia	ostrowski
197	95.00	2.02	11958.90240	ROCKWOOL POLSKA Sp. z o.o. Z-d w Małkini	Jana III Sobieskiego	Małkinia	ostrowski
198	32.00	1.60	1725.17400	ROCKWOOL POLSKA Sp. z o.o. Z-d w Małkini	Jana III Sobieskiego	Małkinia	ostrowski
199	10.00	0.80	1440.38200	ROCKWOOL POLSKA Sp. z o.o. Z-d w Małkini	Jana III Sobieskiego	Małkinia	ostrowski
200	4.00	0.70	54.68750	Ardagh Glass Wyszaków S.A. (do II pół.2007r REXAM Szkoło Wyszaków S.A.)	Zakolejowa23	Wyszaków	wyszkowski
201	9.40	0.25	212.20400	Zakłady Mięsne "PEKPOL Ostrołęka" Spółka Akcyjna w Ostrołęce	Przemysłowa 1	Ostrołęka	Ostrołęka
202	6.00	0.70	241.11000	Blacharstwo - Lakiernictwo Samochodowe Mirosław Małz	Słowackiego 3	Ostrołęka	Ostrołęka
203	6.40	0.20	6.01000	Blacharstwo - Lakiernictwo Samochodowe Mirosław Małz	Słowackiego 3	Ostrołęka	Ostrołęka
204	5.00	0.30	111.76000	OLDAR sp.j. D.Olszewski i Z.Olszewski	I Armii WP 7B	Ostrołęka	Ostrołęka
205	5.50	1.07	81.46000	OLDAR sp.j. D.Olszewski i Z.Olszewski	I Armii WP 7B	Ostrołęka	Ostrołęka
206	5.20	0.12	4.76000	OLDAR sp.j. D.Olszewski i Z.Olszewski	I Armii WP 7B	Ostrołęka	Ostrołęka
207	9.00	0.50	252.69900	Zakład Urządzeń Radiolokacyjnych "ZURAD" Sp. z o.o.	Stacyjna 14	Ostrów Maz.	ostrowski
208	8.00	0.20	136.80000	ZUR "ZURAD" Sp. z o.o.	Stacyjna 14	Ostrów Maz.	ostrowski



Nr	H [m]	D [m]	NMLZO [kg/rok]	JEDNOSTKA	ADRES	MIJSCOWOŚĆ	POWIAT
209	12.50	0.50	16443.97000	Zakład Meblarski "Węgierka" Sp.z o.o.	Piłsudskiego 175	Przasnysz	przasnyski
210	11.00	0.20	20.60960	Przedsiębiorstwo Produkcyjno-Handlowe "WR" Sp. z o.o.	Leszno 59	Przasnysz	przasnyski
211	8.90	0.50	323.67100	AP AUTO SERWIS Adam Pełtak	Leśna 20	Nowa Wieś	ostrołęcki
212	12.30	0.15	0.01011	Sprzedaż Bezpośrednia Art. Mięсно-Wędliniarskich Zdzisław Maciaszek	ul. Batalionów Chłopskich 31	Kazanów	radomski ziemski
213	7.50	0.33	0.04000	Przedsiębiorstwo Produkcyjno-Handlowo-Uługowe "JANHAS" M. Banasik	Niemianowice 27	Niemianowice 27	radomski ziemski
214	12.00	1.40	7.91000	Mondi Packaging Solec Sp. z o.o.	Solec	Solec	piaseczyński
215	25.00	0.60	0.16400	Zakład Mięсны "NOWOPOL" Spółka Jawna	ul. Przemysłowa 3/5	Garbatka Letnisko	kozienski
216	8.00	0.20	0.01837	"RARYTAS" P.P.H. Kazimierz Kowalski	ul. Chemiczna 13	Pionki	radomski ziemski
217	8.00	0.33	0.00050	PPHU "MAS-POL" W. Potrzebowski	ul. Parkowa 54	Warka	grójcki

Najistotniejsze znaczenie w przypadku emisji niemetanowych lotnych związków organicznych NMLZO w strefie mazowieckiej ma tzw. emisja ze źródeł naturalnych – lasów i łąk, która w sumie stanowi ponad 50% całkowitej emisji z terenu strefy. Następna jest emisja z ogrzewania indywidualnego oraz z komunikacji.

Rozmieszczenie najistotniejszych źródeł emisji niemetanowych lotnych związków organicznych - punktowych, powierzchniowych i komunikacyjnych, z upraw, łąk i lasów, na terenie strefy mazowieckiej w 2007 roku przedstawiono w załączniku graficznym nr 3 (rysunki 3.7, 3.8, 3.9, 3.10, 3.11, 3.12).

## **EMISJA PREKURSORÓW OZONU Z TERENU AGLOMERACJI WARSZAWSKIEJ.**

Na występowanie przekroczeń poziomu docelowego ozonu w powietrzu na terenie strefy mazowieckiej wpływ może mieć sąsiedztwo aglomeracji warszawskiej, położonej w centralnej części strefy, która już w 2004 roku została zakwalifikowana do klasy C m.in. ze względu na przekroczenia poziomu dopuszczalnego dwutlenku azotu NO<sub>2</sub>, który jest jednym z głównych prekursorów powstawania ozonu w powietrzu („Roczna Ocena Jakości Powietrza w województwie mazowieckim - Raport za rok 2004”, Warszawa, maj 2005). W związku z tym, iż dwutlenek azotu z aglomeracji warszawskiej może przyczynić się do podwyższenia poziomów stężeń ozonu w strefie mazowieckiej, przeanalizowano również wielkości emisji prekursorów ozonu (tlenków azotu wyrażonych przez NO<sub>2</sub> oraz NMLZO) z terenu aglomeracji warszawskiej.

Inwentaryzacja emisji z terenu aglomeracji warszawskiej została przeprowadzona analogicznie do wyznaczenia emisji z terenu strefy mazowieckiej.

### Emisja dwutlenku azotu z terenu aglomeracji warszawskiej w 2007 roku.

Typ emisji	Dwutlenek azotu NO <sub>2</sub> [Mg/rok]	Liczba emitorów
punktowa	10067.7	1044
powierzchniowa	466.1	438
liniowa	4661.8	563
<b>SUMA</b>	<b>15195.6</b>	<b>2045</b>

Udziały procentowe emisji dwutlenku azotu z poszczególnych typów źródeł emisji w aglomeracji warszawskiej w 2007 roku przedstawiono w załączniku graficznym nr 3 (rysunek 3.13).

Największy udział w emisji dwutlenku azotu w aglomeracji warszawskiej ma emisja ze źródeł punktowych (10067.7 Mg/rok - 66%) oraz komunikacyjnych (4661.8 Mg/rok - 31%). Najniższy udział ma emisja powierzchniowa (z ogrzewania indywidualnego) – 3% (466.1 Mg/rok).

Inwentaryzacja emisji dwutlenku azotu na terenie aglomeracji warszawskiej wskazuje, że najwyższe emisje dwutlenku azotu pochodzą od źródeł punktowych oraz komunikacyjnych. Ze względu na odmienne parametry techniczne źródeł (punktowych i liniowych), a zwłaszcza ze względu na wysokość wyrzutu spalin najistotniejszą rolę w tworzeniu ozonu troposferycznego – przyziemnego, traktowanego jako zanieczyszczenie wtórne będące jednym z efektów zanieczyszczenia atmosfery, odgrywa przede wszystkim emisja komunikacyjna.

Rozmieszczenie najistotniejszych źródeł emisji dwutlenku azotu - punktowych, powierzchniowych, komunikacyjnych, w aglomeracji warszawskiej w 2007 roku przedstawiono w załączniku graficznym nr 3 (rysunki 3.14, 3.15, 3.16).

### Emisja niemetanowych lotnych związków organicznych z terenu aglomeracji warszawskiej w 2007 roku.

Typ emisji	Niemetanowe Lotne Związki Organiczne NMLZO [Mg/rok]	Liczba emitorów
punktowa	503.5	10
powierzchniowa	725.1	438
liniowa	1621.5	563
<b>SUMA</b>	<b>2850.1</b>	<b>1011</b>

Udziały procentowe emisji niemetanowych lotnych związków organicznych z poszczególnych typów źródeł emisji w aglomeracji warszawskiej w 2007 roku przedstawiono w załączniku graficznym nr 3 (rysunek 3.17).

Największy udział w emisji niemetanowych lotnych związków organicznych w aglomeracji warszawskiej ma emisja komunikacyjna (1621.5 Mg/rok - 57%), natomiast wpływ emisji powierzchniowej i punktowej jest rozłożony w miarę równomiernie (odpowiednio: 725.1 Mg/rok - 25% oraz 503.5 Mg/rok - 18%).

Najistotniejsze znaczenie w przypadku emisji niemetanowych lotnych związków organicznych w aglomeracji warszawskiej ma emisja z komunikacji, której udział wynosi 57% całkowitej emisji.

Rozmieszczenie najistotniejszych źródeł emisji niemetanowych lotnych związków organicznych - punktowych, powierzchniowych i komunikacyjnych, w aglomeracji warszawskiej w 2007 roku przedstawiono w załączniku graficznym nr 3 (rysunki 3.18, 3.19, 3.20).

## **ANALIZA STANU ZANIECZYSZCZENIA POWIETRZA**

Do obliczeń rozkładu stężeń ozonu w powietrzu dla strefy mazowieckiej użyto modelu CAMx. W ramach opracowania programu obliczenia rozkładów stężeń wykonano w oparciu o uzupełnioną bazę emisji i dane meteorologiczne za 2007 rok. Twórcy modelu CAMx zapewnili przyjmowanie danych meteorologicznych z wielu modeli meteorologicznych, takich jak MM5, WRF, RAMS. Ponadto istnieje możliwość doprowadzenia danych z regionalnych modeli klimatycznych, np. z modelu RegCM. Informacja emisyjna podawana jest w formie katastru (gridu), gdzie dla każdego pola siatki określana jest sumaryczna wielkość emisji. Dodatkowo model uwzględnia wysokie źródła punktowe, dla których oprócz emisji podane muszą być parametry techniczne źródła (wysokość i średnica komina oraz prędkość i temperatura gazów na wylocie). Zarówno informacja meteorologiczna jak i emisyjna musi być przygotowana w postaci szeregów czasowych, najlepiej z krokiem czasowym 1 godzina. Do modelu wchodzi następujące dane meteorologiczne:

- horyzontalne składowe U i V wiatru na wszystkich poziomach,
- temperatura,
- ciśnienie,
- para wodna,
- pionowa dyfuzyjność,
- chmury/opad,

oraz dane fotochemiczne, przygotowane w pliku AHO (Albedo, Haze, Ozone):

- kataster kodów zamglenia,
- kataster kodów ozonu,
- współczynniki fotolizy.

Dodatkowo należy dostarczyć następujące informacje geograficzne o terenie:

- użytkowanie terenu,
- współczynnik odbicia promieniowania UV,
- pokrywa śnieżna,
- szorstkość,
- informacja o suszy,
- rzeźba terenu.

Informacja o emisji dostarczana jest do modelu CAMx w postaci zewnętrznych plików z cegodzinną emisją. Model CAMx korzysta z katastru emisji, czyli emisji przyporządkowanej do pól siatki. Dodatkowo zapewniono możliwość wprowadzenia odrębnego pliku z emisją z wysokich źródeł. Kataster emisji uwzględnia wszystkie źródła emisji zlokalizowane w danym polu i uwzględniając zmienność czasową charakterystyczną dla każdego typu emisji, (emisja niska, komunikacyjna, źródła przemysłowe i energetyczne, emisja z rolnictwa), wyznacza dla każdej godziny sumę emisji zanieczyszczeń gazowych i pyłowych.

Wysokie źródła, których oddziaływanie przekracza rozmiar pola podstawowego siatki, są wprowadzone do modelu w oddzielnym pliku, ze wskazaniem wszystkich parametrów technicznych i wartości emisji.

W obliczeniach rozkładu stężeń prekursorów ozonu – tj. tlenków azotu oraz niemetanowych lotnych związków organicznych NMLZO na terenie strefy mazowieckiej została uwzględniona emisja z terenu aglomeracji warszawskiej.

## **STĘŻENIA PREKURSORÓW OZONU – DWUTLENKU AZOTU NA TERENIE STREFY MAZOWIECKIEJ.**

Rozkład stężeń dwutlenków azotu wskazuje, że emisja z emitorów punktowych i powierzchniowych nie jest głównym problemem na terenie strefy mazowieckiej, aczkolwiek wszelkie działania zmierzające do obniżenia emisji zanieczyszczeń przemysłowych dwutlenku azotu oraz likwidacja tzw. niskiej emisji będą wpływać na poprawę stanu aerosanitarneego na tym obszarze. Maksymalne wyznaczone stężenia, występujące w Płocku, powiecie ciechanowskim, wołomińskim, pruszkowskim, żyrardowskim oraz w Siedlcach wynoszą  $6 \mu\text{g}/\text{m}^3$  (15% poziomu dopuszczalnego dwutlenku azotu o okresie uśredniania wyników pomiarów rok kalendarzowy, wynoszącego  $40 \mu\text{g}/\text{m}^3$ ).

Wartości stężeń dwutlenku azotu o okresie uśredniania wyników pomiarów rok kalendarzowy, pochodzące od emisji liniowej, na większej części obszaru strefy zawierają się pomiędzy 0.25, a 9.75% poziomu dopuszczalnego dwutlenku azotu ( $0.1 - 3.9 \mu\text{g}/\text{m}^3$ ). W sąsiedztwie aglomeracji warszawskiej, zwłaszcza w powiecie pruszkowskim oraz w Radomiu, występują obszary, gdzie stężenia te osiagają nawet 93.5% poziomu dopuszczalnego dwutlenku azotu ( $37.4 \mu\text{g}/\text{m}^3$ ).

Rozkład stężeń dwutlenku azotu, pochodzących od całości emisji w strefie mazowieckiej, wskazuje, iż na większej części obszaru strefy, stężenia dwutlenku azotu o okresie uśredniania wyników pomiarów rok kalendarzowy występują w zakresie od 2.2 do 4.9  $\mu\text{g}/\text{m}^3$  (5.5 – 12.25% poziomu dopuszczalnego dwutlenku azotu). Jedynie w sąsiedztwie aglomeracji warszawskiej, Płocku, Radomiu oraz wzdłuż głównych ciągów komunikacyjnych na terenie strefy, stężenia są wyższe i maksymalnie osiągają 40.6  $\mu\text{g}/\text{m}^3$  w powiecie pruszkowskim, gdzie przekraczają poziom dopuszczalny.

W załączniku graficznym nr 3 przedstawiono miejsca występowania i wielkość stężeń powodowanych emisją dwutlenku azotu na terenie strefy mazowieckiej, pochodzącą ze źródeł punktowych i powierzchniowych (rysunek od 3.21), liniowych (rysunki 3.22) oraz od emisji całkowitej (rysunek 3.23).

W strefie mazowieckiej, w stężeniach dwutlenku azotu o okresie uśredniania wyników pomiarów rok kalendarzowy, w części północnej i wschodniej strefy, przeważa emisja powierzchniowa i punktowa. Przewagi te sięgają maksymalnie 90%. Natomiast w centralnej i zachodniej części strefy oraz wzdłuż głównych szlaków komunikacyjnych widać przewagę emisji liniowej. Przewaga emisji komunikacyjnej maksymalnie sięga 100%.

Z powyższych analiz wynika, że największy wpływ na wysokość stężeń  $\text{NO}_2$  w strefie mazowieckiej ma emisja ze źródeł komunikacyjnych (liniowych).

Procentowe udziały emisji punktowej i powierzchniowej oraz liniowej w stężeniach dwutlenku azotu na terenie strefy mazowieckiej przedstawiono w załączniku graficznym nr 3 (rysunki: 3.24, 3.25, 3.26).

## **STĘŻENIA PREKURSORÓW OZONU – NIEMETANOWYCH LOTNYCH ZWIĄZKÓW ORGANICZNYCH NA TERENIE STREFY MAZOWIECKIEJ.**

Rozkład stężeń niemietanowych lotnych związków organicznych wskazuje, że emisja z emitorów punktowych nie jest głównym problemem na terenie strefy mazowieckiej, aczkolwiek wszelkie działania zmierzające do obniżenia emisji zanieczyszczeń przemysłowych niemietanowych lotnych związków organicznych będą wpływać na poprawę stanu aerosanitarnego na tym obszarze. Maksymalne wyznaczone stężenia, występujące w powiatach: wołomińskim, mińskim, otwockim, garwolińskim, wyszkowskim, wynoszą 3.3  $\mu\text{g}/\text{m}^3$ .

Najwyższe wartości stężeń niemietanowych lotnych związków organicznych o okresie uśredniania wyników pomiarów rok kalendarzowy, pochodzące od emisji powierzchniowej, występują w powiatach: ciechanowskim oraz żyrardowskim i wynoszą 12.4  $\mu\text{g}/\text{m}^3$ . Na pozostałym obszarze strefy, w większości receptorów, stężenia zawierają się w zakresie od 0.2 do 3.9  $\mu\text{g}/\text{m}^3$ .

Wartości stężeń niemietanowych lotnych związków organicznych o okresie uśredniania wyników pomiarów rok kalendarzowy, pochodzące od emisji liniowej,

na większej części obszaru strefy wynoszą poniżej  $0.3 \mu\text{g}/\text{m}^3$ . W sąsiedztwie aglomeracji warszawskiej, zwłaszcza w powiecie pruszkowskim i w Radomiu oraz wzdłuż głównych ciągów komunikacyjnych, występują obszary, gdzie stężenia osiągają  $10.7 \mu\text{g}/\text{m}^3$

Wartości stężeń niemetanowych lotnych związków organicznych o okresie uśredniania wyników pomiarów rok kalendarzowy, pochodzące od emisji ze źródeł naturalnych, mieszczą się w przedziale od 1.3 do  $17.2 \mu\text{g}/\text{m}^3$ . Maksymalne wartości stężeń występują w powiatach: ostrołęckim i ostrowskim.

Rozkład stężeń niemetanowych lotnych związków organicznych, pochodzących od całości emisji w strefie mazowieckiej, wskazuje, iż stężenia niemetanowych lotnych związków organicznych, o okresie uśredniania wyników pomiarów rok kalendarzowy, występują w zakresie od 1.7 do  $20.4 \mu\text{g}/\text{m}^3$ . Maksymalnie stężenia występują m.in. w powiatach: ostrołęckim, ostrowskim, wyszkowskim, wołomińskim, otwockim, garwolińskim, radomskim, przasnyskim oraz w Siedlcach.

W załączniku graficznym nr 3 przedstawiono miejsca występowania i wielkość stężeń powodowanych emisją niemetanowych lotnych związków organicznych na terenie strefy mazowieckiej, pochodzącą ze źródeł punktowych (rysunek od 3.27), powierzchniowych (rysunek od 3.28), liniowych (rysunki 3.29), naturalnych (rysunek 3.30) oraz od emisji całkowitej (rysunek 3.31).

W większości receptorów na terenie strefy mazowieckiej w stężeniach niemetanowych lotnych związków organicznych o okresie uśredniania wyników pomiarów rok kalendarzowy przeważa emisja ze źródeł naturalnych. Przewagi te sięgają 100% na obrzeżach strefy mazowieckiej. Zaznacza się również wyraźny wpływ emisji liniowej (komunikacyjnej) w sąsiedztwie aglomeracji warszawskiej, głównie w powiecie pruszkowskim. Przewaga emisji komunikacyjnej maksymalnie sięga tam 70%.

Wpływ emisji powierzchniowej w stężeniach niemetanowych lotnych związków organicznych widoczny jest na niewielkich obszarach w powiatach: ciechanowskim, pułuskim, sochaczewskim, grodziskim, żyrardowskim, sokołowskim, węgrowskim, grójeckim, mińskim i w Radomiu. Przewaga tych rodzajów emisji sięga maksymalnie 70% na niewielkim obszarze w powiecie pułuskim.

Z powyższych analiz wynika, że największy wpływ na wysokość stężeń niemetanowych lotnych związków organicznych w strefie mazowieckiej ma emisja ze źródeł naturalnych (przede wszystkim z lasów).

Procentowe udziały emisji punktowej, powierzchniowej, liniowej oraz pochodzącej ze źródeł naturalnych w stężeniach dwutlenku azotu na terenie strefy mazowieckiej przedstawiono w załączniku graficznym nr 3 (rysunki: 3.32, 3.33, 3.34, 3.35)

## WIELKOŚCI STĘŻEŃ OZONU NA TERENIE STREFY MAZOWIECKIEJ.

Analiza powyższych wyników obliczeń rozkładu stężeń prekursorów ozonu wskazuje, iż największy wpływ na powstawanie ozonu wtórnego w strefie mazowieckiej ma emisja dwutlenku azotu z komunikacji oraz emisja niemetanowych lotnych związków organicznych ze źródeł naturalnych (głównie z lasów).

Wojewódzki Inspektor Ochrony Środowiska w Warszawie strefę mazowiecką, obejmującą wszystkie powiaty województwa mazowieckiego za wyjątkiem aglomeracji warszawskiej, zakwalifikował do klasy C wyłącznie ze względu na ochronę zdrowia. Wartość docelowa dla maksimum dobowego ze stężeń 8-godzinnych kroczących wynosi  $120 \mu\text{g}/\text{m}^3$  i nie może być przekroczona przez więcej niż 25 dni w ciągu roku kalendarzowego.

W załączniku graficznym nr 3 przedstawiono wartość maksymalną ze stężeń 8-godzinnych kroczących dla 26 doby, w której wystąpiło przekroczenie wartości docelowej ozonu (rysunek nr 3.36), liczbę dni z przekroczeniami wartości docelowej ozonu (rysunek 3.37) oraz wartość średnią roczną stężeń ozonu (rysunek nr 3.38).

Analizy wyników obliczeń rozkładu stężeń prekursorów ozonu w powietrzu wskazują, że przekroczenia wartości docelowej ozonu, choć obszarowo dość znaczne, są stosunkowo niewielkie – modelowo wyznaczono przekroczenia o  $4.72 \mu\text{g}/\text{m}^3$ , czyli o 3.93%.

Przekroczenia poziomu docelowego ozonu występują na następujących obszarach:

- południowo-wschodnia część powiatu płockiego,
- wschodnia część powiatu gostyńskiego,
- południowo-zachodnia część powiatu nowodworskiego,
- zachodnia, południowa i wschodnia część powiatu warszawskiego wschodniego,
- powiat sochaczewski,
- powiat pruszkowski,
- powiat grodziski,
- powiat żyrardowski,
- południowo-zachodnia część powiatu wołomińskiego,
- północno-zachodnia część powiatu otwockiego,
- powiat piaseczyński,
- powiat grójecki bez części południowo-wschodniej,
- powiat białobrzegi bez części północno-wschodniej,
- północna i południowo-wschodnia część powiatu kozienickiego,
- powiat zwoleński bez części północnej,
- powiat przysuski,
- powiat szydłowiecki,

- powiat lipski,
- powiat radomski ziemski.

Na pozostałym obszarze strefy mazowieckiej, stężenia ozonu o okresie uśredniania wyników pomiarów 8 godzin kroczących dla 26 doby, występują w zakresie od 109.26 do 119.99  $\mu\text{g}/\text{m}^3$  (od 91.05 do 99.99% poziomu docelowego - 120  $\mu\text{g}/\text{m}^3$ ).

Lokalizację stacji pomiarowych poziomów ozonu w powietrzu, na których pomiary wykonywane były w latach 2003-2007 przedstawiono w załączniku graficznym nr 5 (rysunki od 5.1 do 5.5).

Lokalizację stacji pomiarowych poziomów prekursorów ozonu – dwutlenku azotu powietrzu, na których pomiary wykonywane były w latach 2003-2007 przedstawiono w załączniku graficznym nr 6 (rysunki od 6.1 do 6.10).

## **ANALIZA EKONOMICZNA MOŻLIWYCH ROZWIĄZAŃ TECHNICZNO-TECHNOLOGICZNYCH I ORGANIZACYJNYCH DLA OSIĄGNIĘCIA DOCELOWEGO POZIOMU OZONU W POWIETRZU.**

Ozon jest substancją o charakterze transgranicznym (przenoszoną na duże odległości). Formowany jest w wyniku reakcji chemicznych lotnych związków organicznych oraz tlenków azotu w obecności promieniowania słonecznego. W tworzeniu ozonu największe znaczenie mają specyficzne warunki meteorologiczne, a większość przekroczeń notuje się podczas stabilnej wyżowej pogody, kiedy występuje duże promieniowanie słoneczne, wysoka temperatura, a prędkości wiatru są bardzo małe. Dlatego problem redukcji stężeń ozonu jest niezwykle złożony. Nie jest bowiem możliwe uzyskanie efektu obniżenia stężeń poprzez bezpośrednie obniżenie emisji w taki sposób, jak jest to w przypadku zanieczyszczeń pyłowych lub innych gazowych. Liczne opracowania wskazują, iż niejednokrotnie obniżenie emisji prekursorów ozonu powoduje wzrost jego stężeń przy źródle, dając efekt obniżenia stężeń w pewnej odległości od niego. Powodowane jest to zmianami proporcji stężeń prekursorów przy źródle oraz w dalszej odległości.

W ubiegłym stuleciu średnie stężenia ozonu troposferycznego uległy podwojeniu. W rezultacie istniejące tło ozonu jest na tyle wysokie, że w celu dotrzymania standardów jakości powietrza dla ozonu konieczne jest drastyczne obniżenie emisji prekursorów – zarówno tlenków azotu jak i niemetanowych lotnych związków organicznych. Działania te wiążą się z ogromnymi kosztami, a mogą okazać się niewystarczające. Bardzo istotny jest też fakt, iż znaczna część emisji niemetanowych lotnych związków organicznych jest pochodzenia naturalnego – emisja z obszarów leśnych, łąk czy upraw i jest niezależna od człowieka. W skali kraju emisja niemetanowych lotnych związków organicznych ze źródeł naturalnych to około 40% całości emisji, natomiast w skali województwa mazowieckiego osiąga 50% całości emisji.



Należy podkreślić, że lokalne, a nawet regionalne działania podejmowane na obszarze miasta, aglomeracji lub województwa, prawdopodobnie nie spowodują trwałego, długoterminowego obniżenia stężeń ozonu, ze względu na bardzo wysoki udział tła ozonu w całkowitych stężeniach oraz na jego transgraniczny charakter. Niezbędne są dalsze zmiany w systemie prawnym i podjęcie wspólnych działań na terenie całej Unii Europejskiej. System działań powinien wiązać się z określeniem i wdrożeniem długookresowych strategii ograniczania emisji. Podstawą opracowania i wdrażania takich strategii powinny być następujące Dyrektywy Unijne:

- Dyrektywę Rady 2008/50/WE z 21 maja 2008 r. w sprawie jakości powietrza i czystszej powietrza dla Europy (CAFE);
- Dyrektywę Rady 2008/1/WE z 15 stycznia 2008 r. dotyczącą zintegrowanego zapobiegania zanieczyszczeniom i ich kontroli (IPPC);
- Dyrektywę Rady 2001/80/EC z 23 października 2001 r. o ograniczeniu emisji określonych zanieczyszczeń do atmosfery z dużych kotłów energetycznych (LPC);
- Dyrektywa Rady i Parlamentu Europejskiego 2001/81/EC z 23 października 2001 r. o limitach dla emisji określonych zanieczyszczeń atmosfery w poszczególnych państwach Wspólnoty (tzw. dyrektywa pułapowa);
- Dyrektywa 2004/42/WE Parlamentu Europejskiego i Rady w sprawie ograniczeń emisji lotnych związków organicznych LZO w wyniku stosowania rozpuszczalników organicznych w niektórych farbach i lakierach oraz produktach do odnawiania pojazdów, a także zmieniająca dyrektywę 1999/13/WE;
- szereg dyrektyw wdrażających stopniowo normy jakości spalin EURO.

W pierwszej kolejności powinien zostać opracowany program stopniowej redukcji krajowych emisji zanieczyszczeń. Potrzeba opracowania takiego planu wynika z art. 6 Dyrektywy 2001/81/EC z 23 października 2001 r. w sprawie krajowych pułapów emisji dla niektórych zanieczyszczeń powietrza atmosferycznego. Dyrektywa 2001/81/EC narzuca pewne ramy czasowe, w których należy osiągnąć wartości pułapów emisji – w tym niemetanowych lotnych związków organicznych i tlenków azotu.

Plany stopniowej redukcji emisji bardzo ściśle powiązane są z Dyrektywami 2008/1/WE, 2001/80/EC oraz 2004/42/WE, które narzucają obowiązki ograniczeń emisji ze źródeł przemysłowych i rolniczych.

Zgodnie z obecnie obowiązującą Dyrektywą 2008/1/WE z 15 stycznia 2008 r. w sprawie zintegrowanego zapobiegania i ograniczania zanieczyszczeń – dyrektywa IPPC, konieczne jest określenie BAT (najlepszej dostępnej techniki/technologii, z ang. Best Available Technique) dla poszczególnych gałęzi przemysłu. Z kolei składowanie i dystrybucja paliw oraz emisja niemetanowych lotnych związków organicznych z przemysłu muszą spełniać wymogi określone w Dyrektywie 2004/42/WE. Natomiast, emisje z dużych źródeł

(Large Combustion Plant) mają narzucone nieprzekraczalne oraz bardzo niskie standardy emisji tlenków azotu zapisane w Dyrektywie 2001/80/EC.

Koszty związane z wdrażaniem powyższych Dyrektyw są znaczące i jednostkowo obciążają pojedyncze podmioty oraz Państwo. Nie jest możliwe obciążenie nimi województwa. Na przykład koszt wdrożenia Dyrektywy LCP w 2005 r. w Polsce oszacowano na 12,7 mld €.

Działania związane z redukcją niemetanowych lotnych związków organicznych i tlenków azotu w sferze przemysłowej sprowadzają się do:

- zastosowania instalacji ograniczających emisję (np. instalacje odazotowania spalin lub adsorbery z węgla aktywnego w celu ograniczenia emisji tlenków azotu lub dopalanie niemetanowych lotnych związków organicznych),
- modernizacji procesów przemysłowych.

Zastosowanie odpowiednich działań zależy od rodzaju przemysłu. W celu kontroli redukcji emisji konieczne jest monitorowanie i ewentualne promowanie (gratyfikacja) działań związanych z szybszym wdrażaniem BAT, co może być wykonywane na szczeblu wojewódzkim.

Bardzo istotnym działaniem w celu obniżenia stężeń tlenków azotu z źródeł komunikacyjnych (liniowych) jest wdrożenie w krajach Unii Europejskiej zapisów szeregu dyrektyw dotyczących norm czystości spalin EURO. Obecnie 20 nowych samochodów emituje taką ilość spalin, jaką emitował jeden pojazd z lat 70. Norma EURO dotyczy pojazdów rejestrowanych w poszczególnych latach wejścia jej w życie.

Poniżej w tabeli przedstawiono **standardy emisyjne tlenków azotu wynikające z wdrażania kolejnych norm EURO.**

Norma (rok wejścia w życie)	Emisja tlenków azotu (NO <sub>x</sub> ) (mg/km)	
	Silnik Diesla	Silnik benzynowy
<b>Euro 2 (1996)</b>	-	-
<b>Euro 3 (2000)</b>	500	150
<b>Euro 4 (2005)</b>	250	80
<b>Euro 5 (2009)</b>	180	70
<b>Euro 6 (2014)</b>	80	70

Jak widać z tabeli, nowy pojazd napędzany silnikiem diesla zarejestrowany w 2014 roku będzie emitował ponad 6 razy mniej tlenków azotu niż pojazd z 2000 roku. Nieco mniejsza zmiana jest w przypadku samochodów z silnikiem benzynowym, gdzie ta różnica jest nieco ponad dwukrotna.

Szacuje się, iż koszt wprowadzenia norm EURO w Polsce może wynosić od 5 do 80 mld € (400-6000 € na pojazd) w zależności od rzeczywistej struktury floty. Jednak, również

w tym przypadku, kosztami obciążone będą poszczególne koncerny samochodowe oraz osoby prywatne zakupujące samochody. Na szczeblu krajowym możliwe jest wprowadzenie dopłat na złomowanie starych samochodów, co mogłoby przyspieszyć unowocześnienie taboru samochodowego w Polsce oraz sprzyjałoby redukcji emisji.

W związku z wprowadzaniem kolejnych norm EURO, mimo wzrostu ilości pojazdów, można spodziewać się poprawy jakości powietrza. Wprowadzenie norm EURO daje największe korzyści dla środowiska w porównaniu do redukcji emisji z innych źródeł (przemysłowych czy komunalnych). Zmiana jednak nie będzie na tyle znacząca, aby całkowicie rozwiązać problem zanieczyszczenia ozonem.

Najlepsze efekty obniżenia stężeń ozonu uzyskuje się poprzez redukcje tego rodzaju emisji na obszarach dużych aglomeracji oraz miast, gdzie występuje ona w skupieniu. W tym celu aglomeracje i miasta powinny opracować i wdrażać strategie rozwoju systemu transportowego. Upłynnienie ruchu w miastach (likwidacja „korków”), rozproszenie ruchu (budowa obwodnic), wzmocnienie wykorzystania transportu publicznego oraz stworzenie funkcjonalnego systemu transportu alternatywnego (rowery) – wszystkie te działania wpływają na zmniejszenie emisji tlenków azotu z komunikacji.

Taką strategię uchwaloną w dniu 9 lipca 2009r. posiada m.in. Miasto Warszawa. Strategia określa plan rozwoju transportu publicznego Warszawy skupiając się na następujących zagadnieniach: systemie transportu zbiorowego, systemie transportu drogowego, bezpieczeństwie ruchu drogowego oraz transporcie rowerowym. W myśl strategii określono konkretne zadania, które w pewnym zakresie powinny być przenoszone również na grunt innych miast.

Działania związane z rozwojem regionalnego systemu transportowego wspierane będą w ramach Regionalnego Programu Operacyjnego Województwa Mazowieckiego 2007-2013, gdzie na ten cel przeznaczono kwotę około 600 mln €.

Zadania wspierane przez RPO:

1. budowa nowych połączeń drogowych (np. obwodnice),
2. rozbudowa i przebudowa istniejących połączeń drogowych,
3. budowa lub przebudowa węzłów, skrzyżowań, obiektów mostowych, wiaduktów, estakad i tuneli,
4. rozwój transportu publicznego,
5. rozwój systemu "Parkuj i Jedź" w celu tworzenia węzłów komunikacyjnych integrujących różne rodzaje transportu,
6. budowa infrastruktury towarzyszącej w zakresie poprawy bezpieczeństwa ruchu drogowego (np. elementy uspokojenia ruchu, zatoki przystankowe, chodniki),
7. budowa infrastruktury towarzyszącej w zakresie inteligentnych systemów transportowych oraz tworzenia zintegrowanego systemu monitorowania i zarządzania ruchem (np. elementy z zakresu systemów sterowania sygnalizacją i ruchem, w tym

- znaki drogowe o zmiennej treści oraz systemy monitorowania ruchu wraz z informowaniem o aktualnej sytuacji ruchowej),
8. budowa infrastruktury towarzyszącej w zakresie turystyki (np. ścieżki rowerowe, parkingi dla podróżnych).

Następnym, bardzo ważnym działaniem mogącym przyczynić się do redukcji stężeń ozonu w powietrzu system promocji zachowań proekologicznych wśród obywateli. Konieczne jest uświadomienie ludzi, jak groźnym zanieczyszczeniem jest ozon, jakie choroby może powodować, a przede wszystkim jak zmienić codzienne zachowania, aby jak najmniej przyczyniać się do jego powstawania. W tym celu konieczne jest organizowanie różnego rodzaju akcji informacyjnych, bezpośrednich, ale również w mediach czy w Internecie (ulotki informacyjne, happeningi, programy edukacyjne, ogłoszenia w mediach).

Podsumowując, ogromne koszty możliwych działań naprawczych oraz ukierunkowanie ich na poziom krajowy, powodują, iż nie ma możliwości, biorąc pod uwagę skalę województwa, spełnienia warunku zawartego w §1 ust. 1 pkt. 2 lit. a rozporządzenia Ministra Środowiska z dnia 8 lutego 2008 r. w *sprawie szczegółowych wymagań, jakim powinny odpowiadać programy ochrony powietrza*. W związku z powyższym osiągnięcie poziomu docelowego ozonu w skali województwa nie jest technicznie możliwe i ekonomicznie uzasadnione.

Z uwagi na nieznaczne przekroczenie wartości docelowej stężenia ozonu w powietrzu, w niniejszym programie nie określono działań naprawczych, a jedynie zaproponowano kierunki działań, których realizacja spowoduje obniżenie emisji prekursorów ozonu.

Równocześnie należałoby zwrócić uwagę na różnice w definicji wartości dopuszczalnej i docelowej, podane w Dyrektywie Rady 2008/50/WE z 21 maja 2008 r. w *sprawie jakości powietrza i czystszej powietrza dla Europy (CAFE)*:

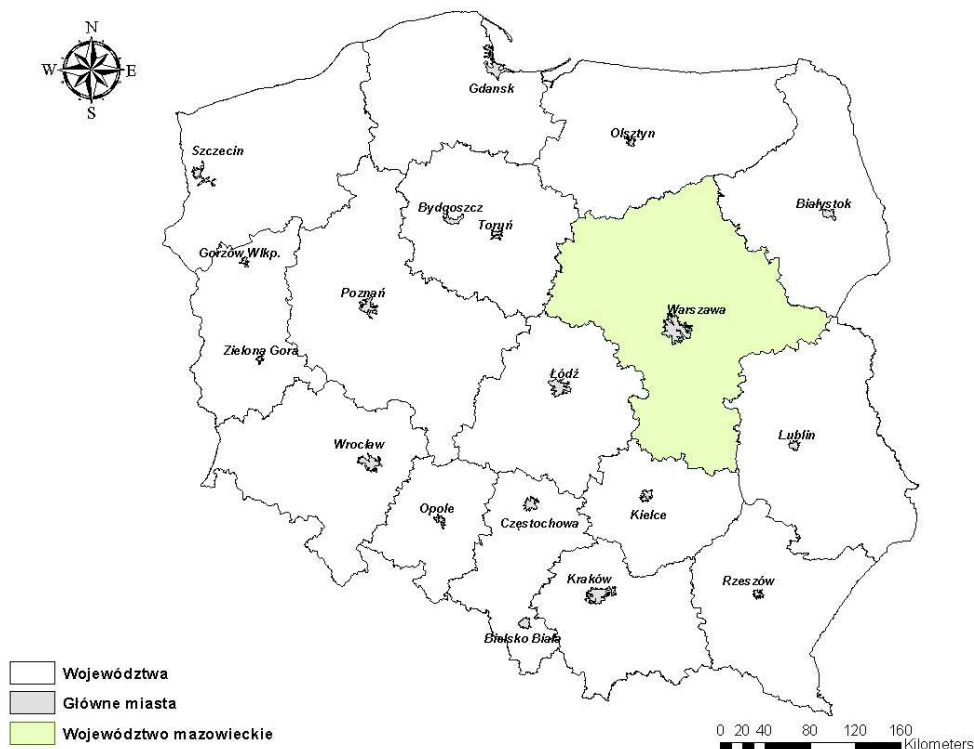
**„wartość dopuszczalna”** oznacza poziom substancji w powietrzu ustalony na podstawie wiedzy naukowej, w celu unikania, zapobiegania lub ograniczania szkodliwego oddziaływania na zdrowie ludzkie lub środowisko jako całość, który powinien być osiągnięty w określonym terminie i po tym terminie nie powinien być przekraczany;

**„wartość docelowa”** oznacza poziom substancji w powietrzu ustalony w celu unikania, zapobiegania lub ograniczania szkodliwego oddziaływania na zdrowie ludzkie lub środowisko jako całość, który ma być osiągnięty tam gdzie to możliwe w określonym czasie.

Z powyższych definicji wynika, że wartość dopuszczalna jest nieprzekraczalna, a jej przekroczenie, w myśl ustępu 26 Dyrektywy CAFE, skutkować może nałożeniem na kraj

członkowskiej kary. Natomiast w przypadku wartości docelowej, powinna ona zostać osiągnięta w określonym czasie, ale możliwe jest jej niedotrzymanie.

## CHARAKTERYSTYKA STREFY MAZOWIECKIEJ

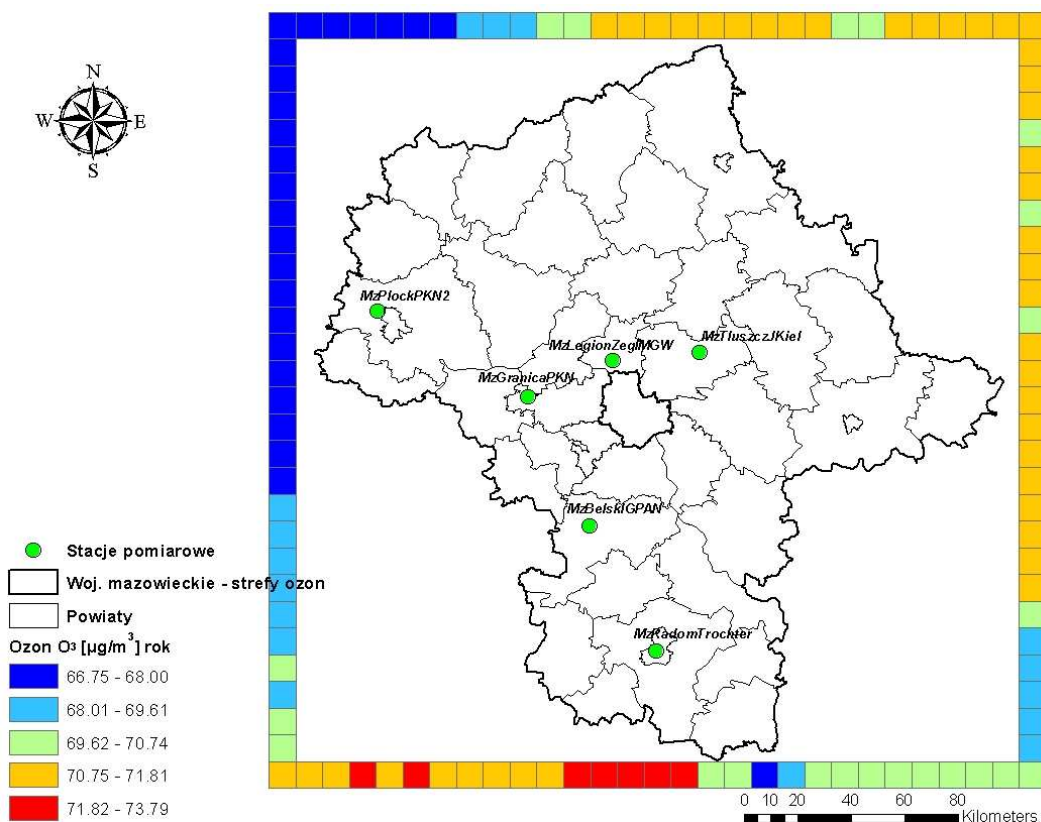


Rysunek 1.1 Położenie województwa mazowieckiego.



Rysunek 1.2 Podział administracyjny strefy mazowieckiej.

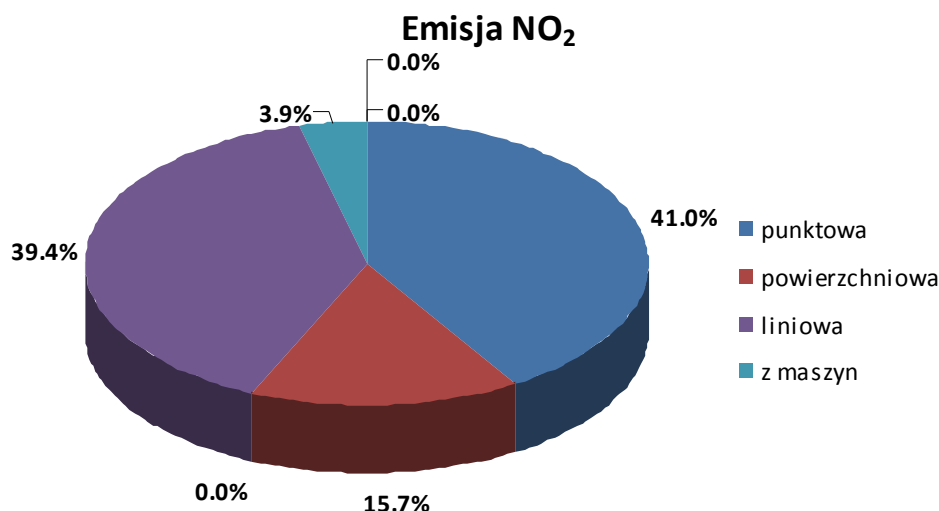
## NAPŁYW OZONU SPOZA OBSZARU WOJEWÓDZTWA MAZOWIECKIEGO



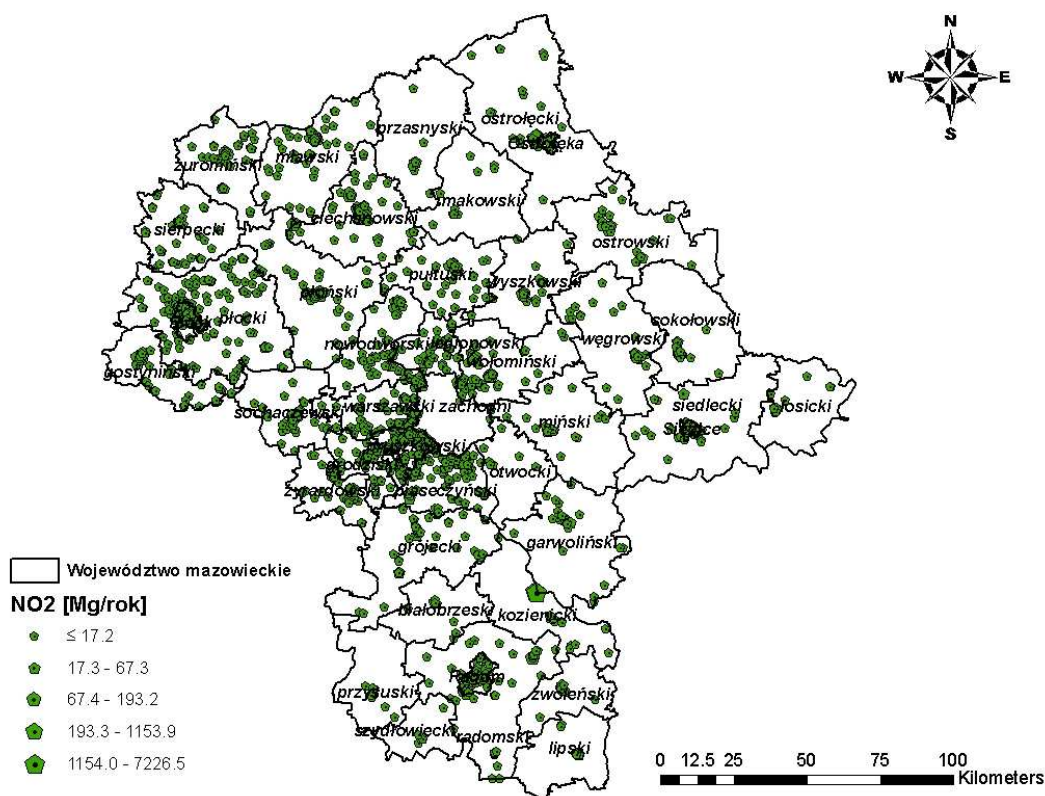
Rysunek 2.1 Napływ ozonu spoza obszaru województwa mazowieckiego

**WIELKOŚĆ EMISJI PREKURSORÓW OZONU Z TERENU STREFY MAZOWIECKIEJ.**

**EMISJA DWUTLENKU AZOTU**

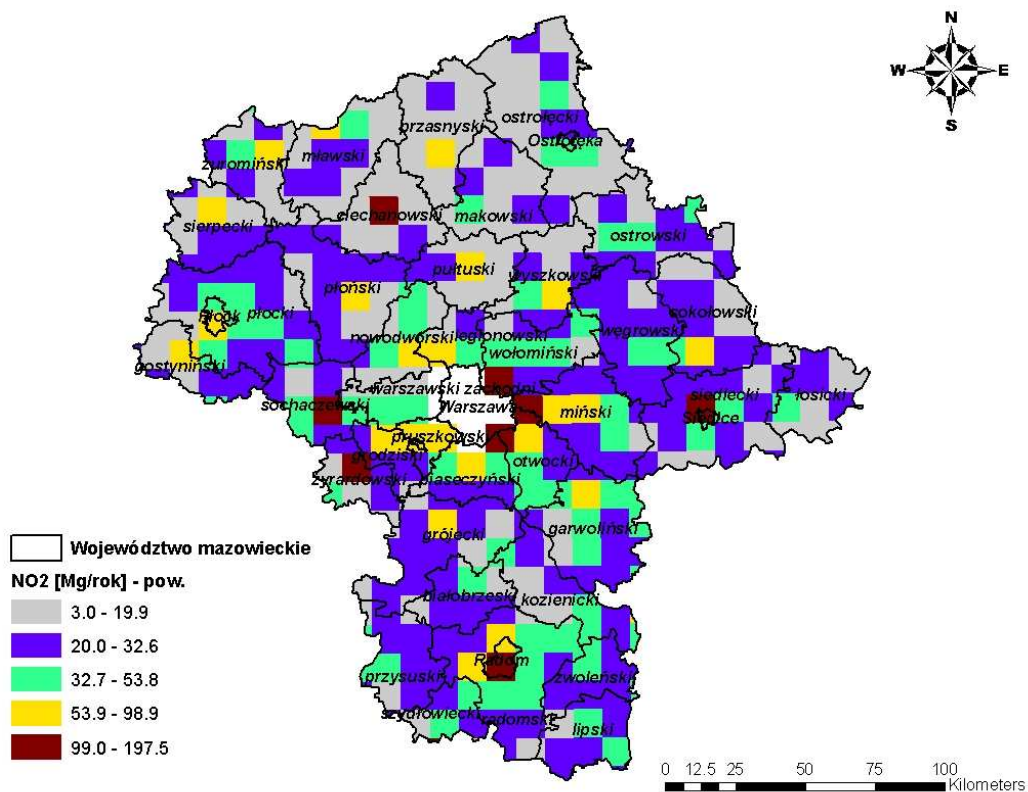


Rysunek 3.1 Udziały procentowe emisji dwutlenku azotu z poszczególnych typów źródeł w strefie mazowieckiej w 2007 r.

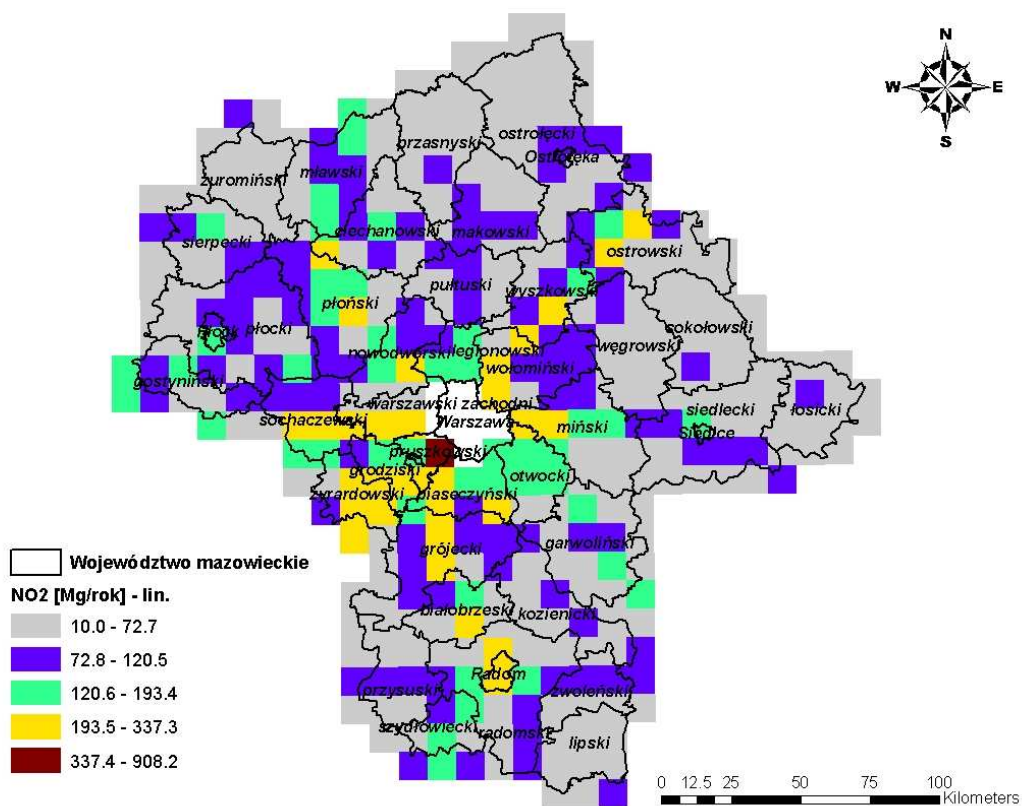


Rysunek 3.2 Emisja dwutlenku azotu z źródeł punktowych w strefie mazowieckiej w 2007 roku.

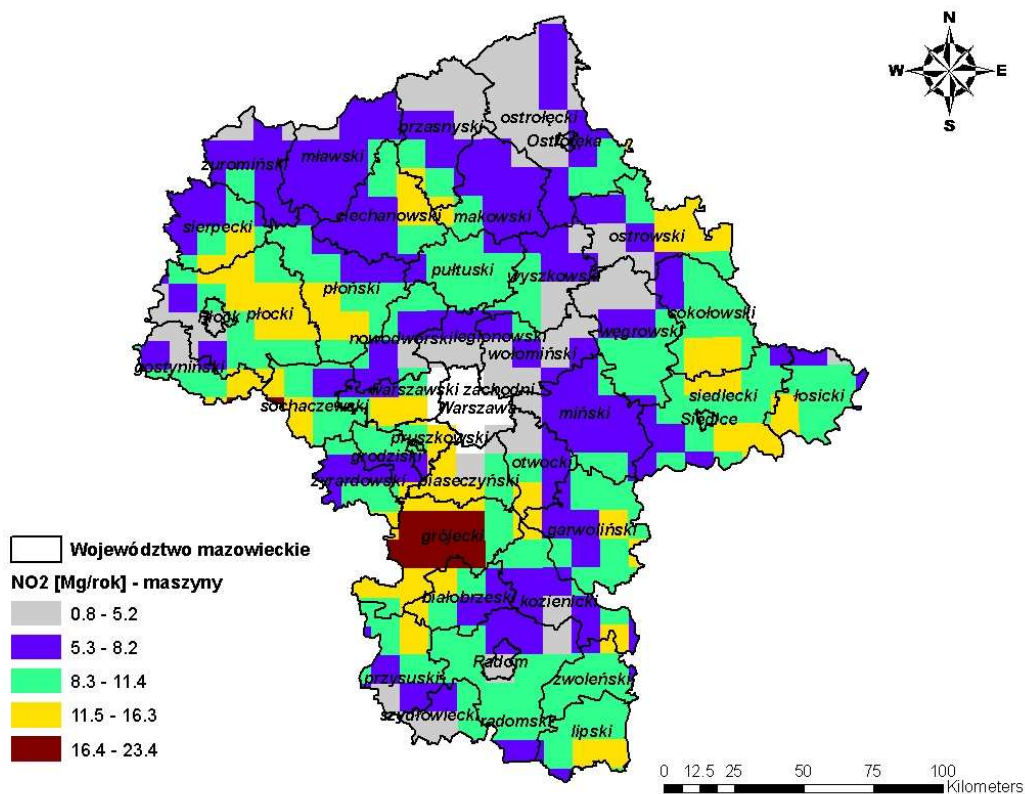




Rysunek 3.3 Emisja dwutlenku azotu ze źródeł powierzchniowych w strefie mazowieckiej w 2007 roku.

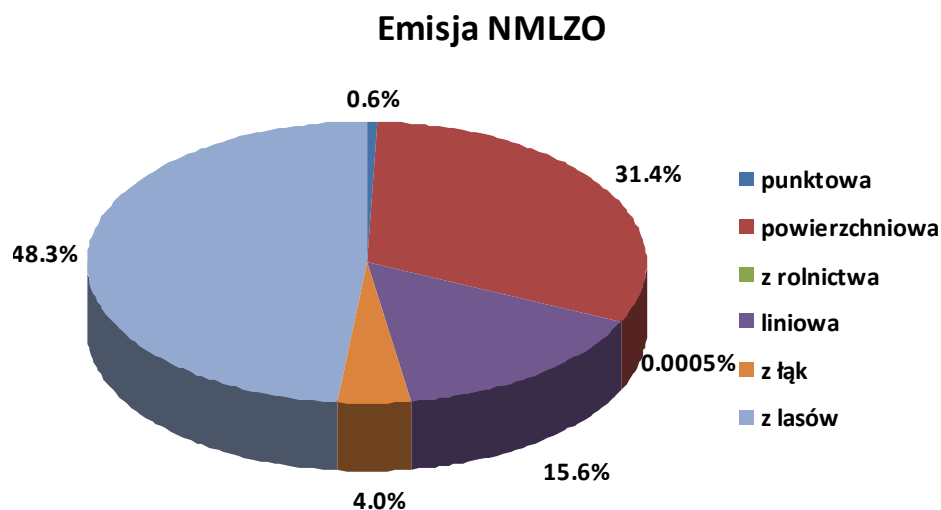


Rysunek 3.4 Emisja dwutlenku azotu ze źródeł komunikacyjnych w strefie mazowieckiej w 2007 roku.

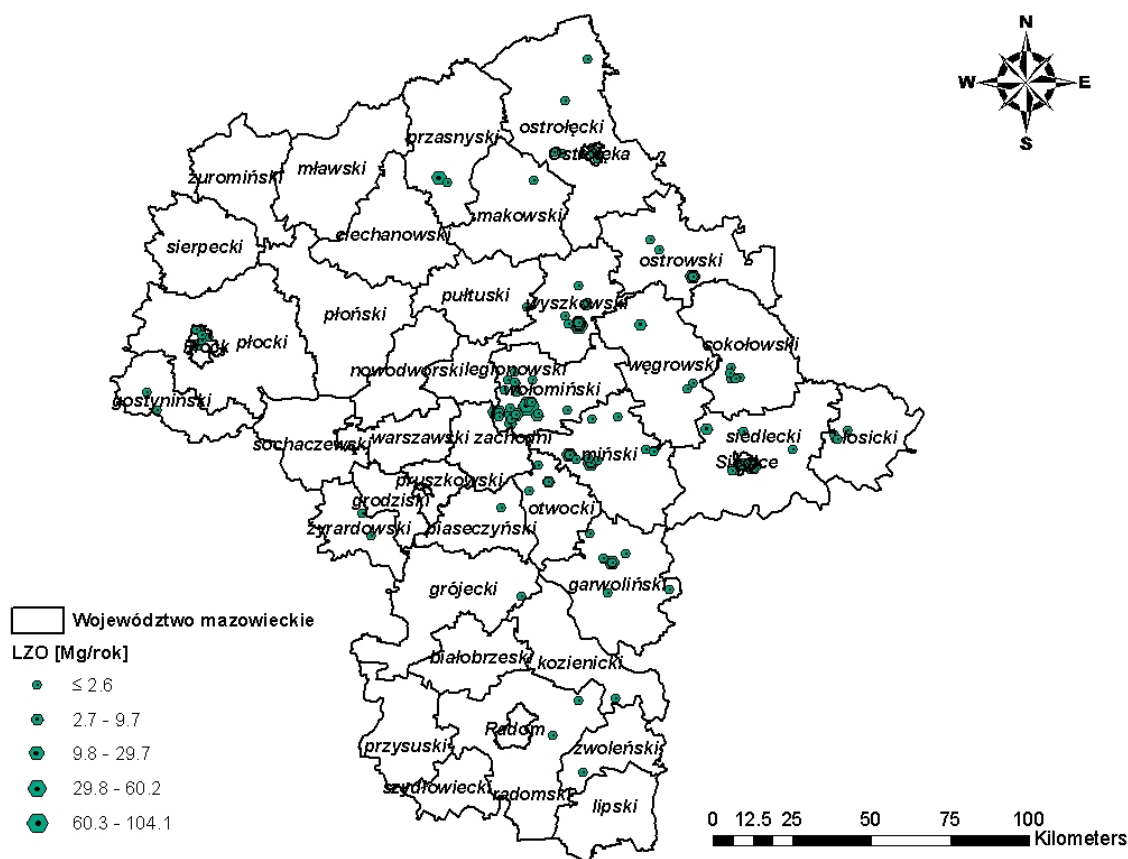


Rysunek 3.5 Emisja dwutlenku azotu z maszyn rolniczych w strefie mazowieckiej w 2007 roku.

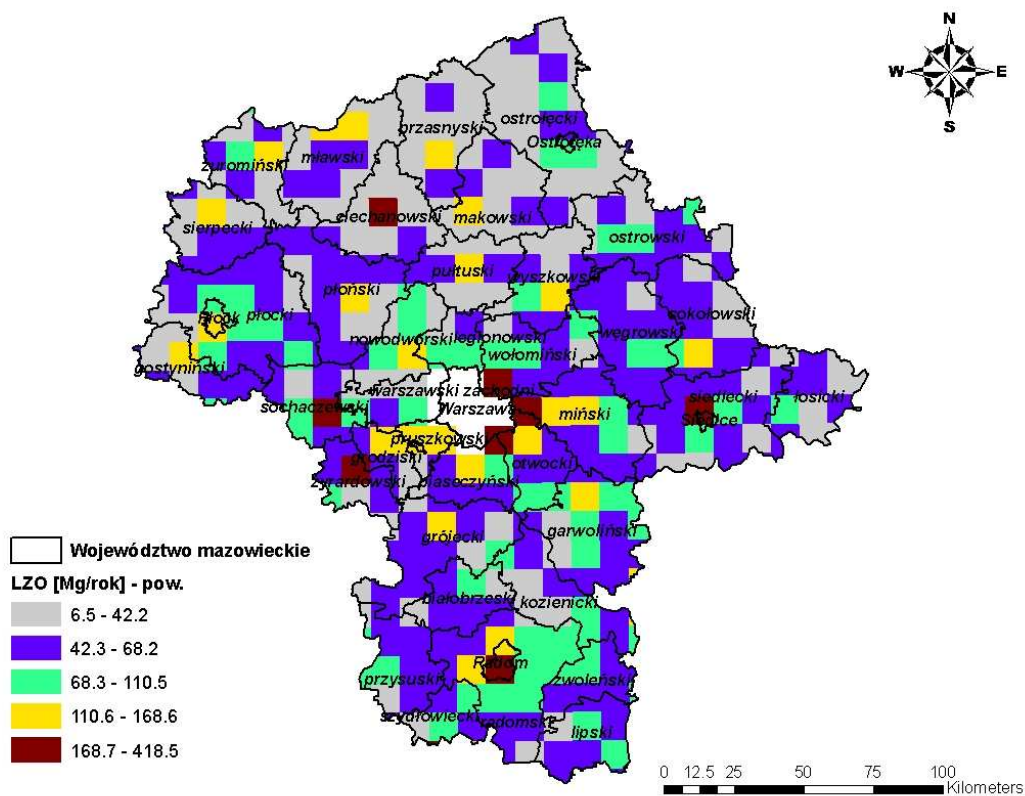
## EMISJA NIEMETANOWYCH LOTNYCH ZWIĄZKÓW ORGANICZNYCH



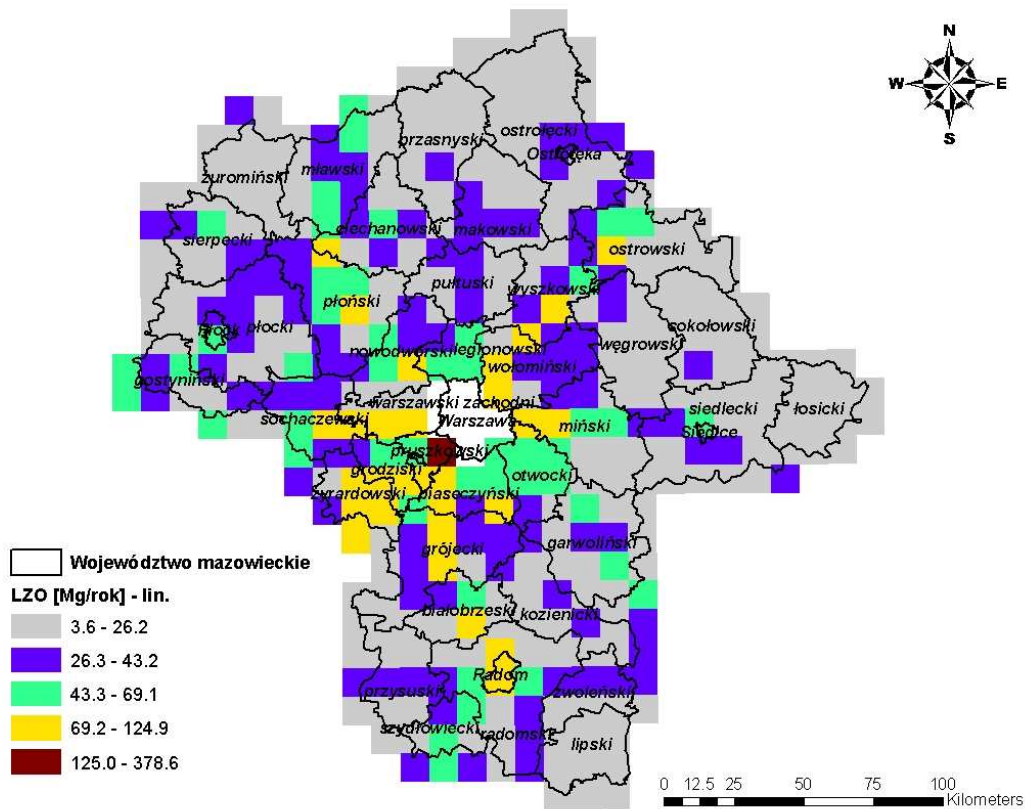
Rysunek 3.6 Udziały procentowe emisji niemietanowych lotnych związków organicznych z poszczególnych typów źródeł w strefie mazowieckiej w 2007 r.



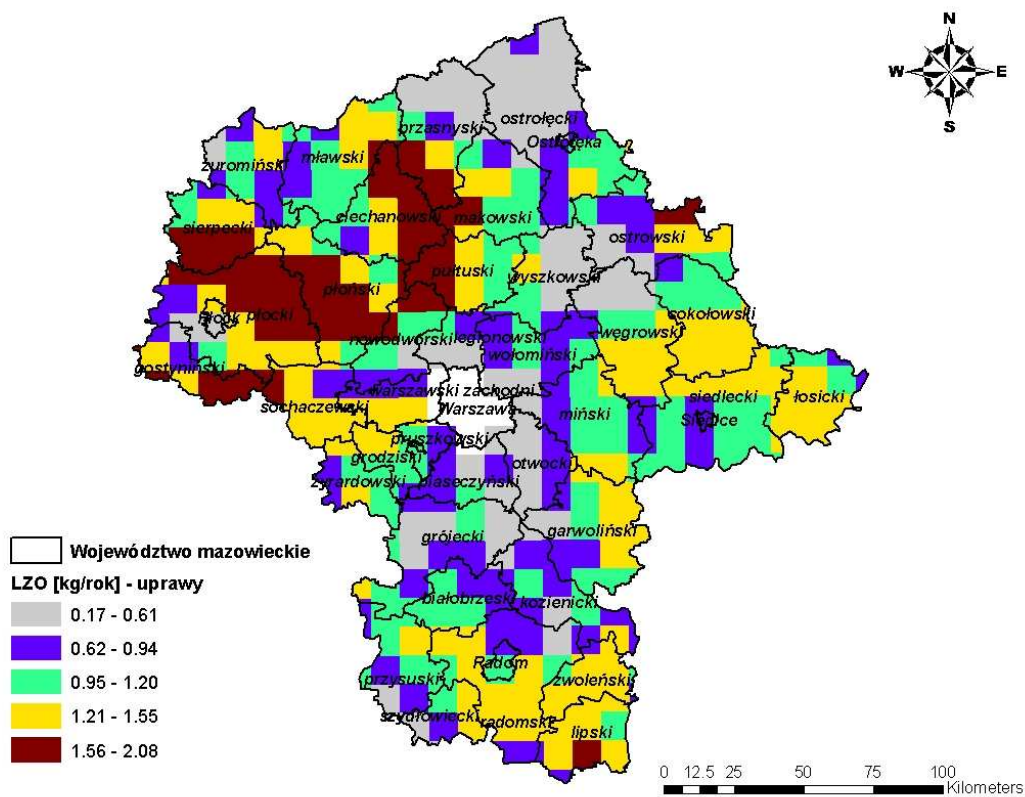
Rysunek 3.7 Emisja niemetanowych lotnych związków organicznych ze źródeł punktowych w strefie mazowieckiej w 2007 roku.



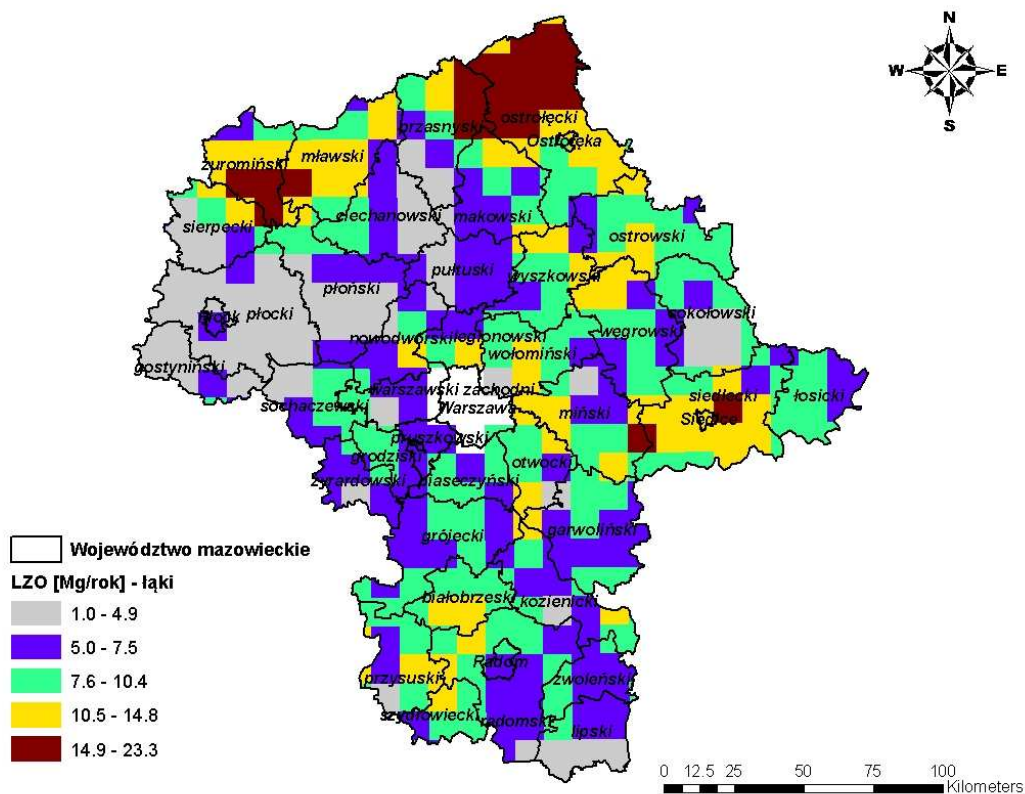
Rysunek 3.8 Emisja niemetanowych lotnych związków organicznych ze źródeł powierzchniowych w strefie mazowieckiej w 2007 roku.



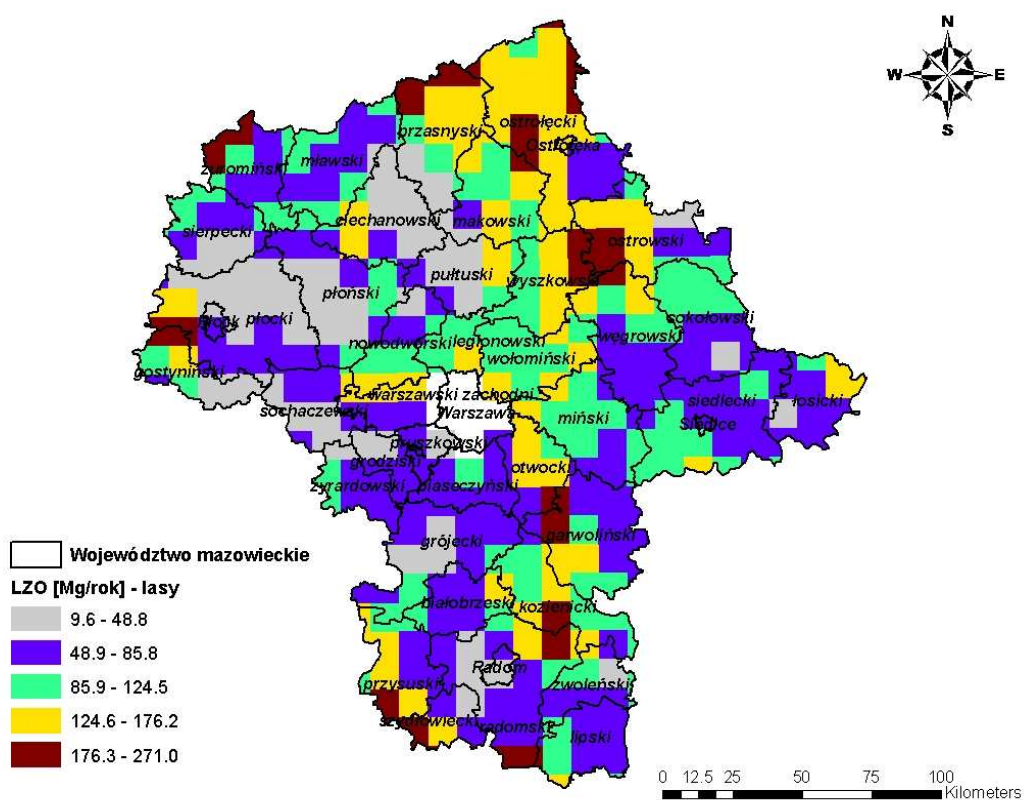
Rysunek 3.9 Emisja niemetanowych lotnych związków organicznych ze źródeł komunikacyjnych w strefie mazowieckiej w 2007 roku.



Rysunek 3.10 Emisja niemetanowych lotnych związków organicznych z upraw w strefie mazowieckiej w 2007 roku.



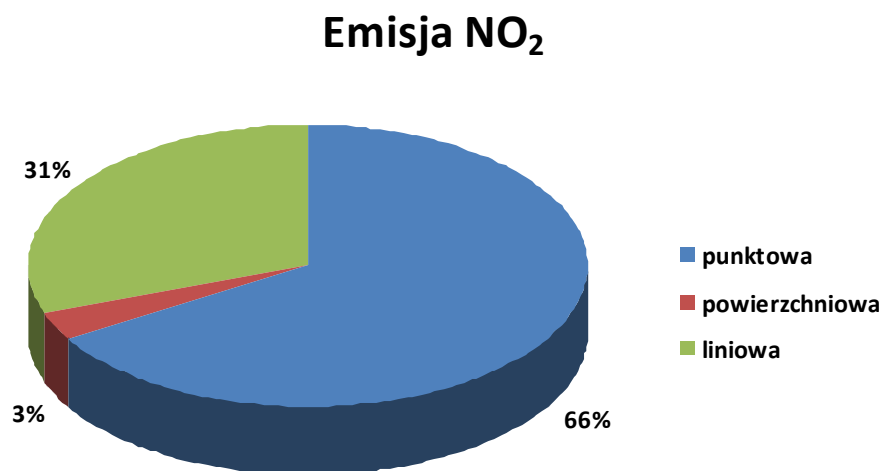
Rysunek 3.11 Emisja niemetanowych lotnych związków organicznych z łąk w strefie mazowieckiej w 2007 roku.



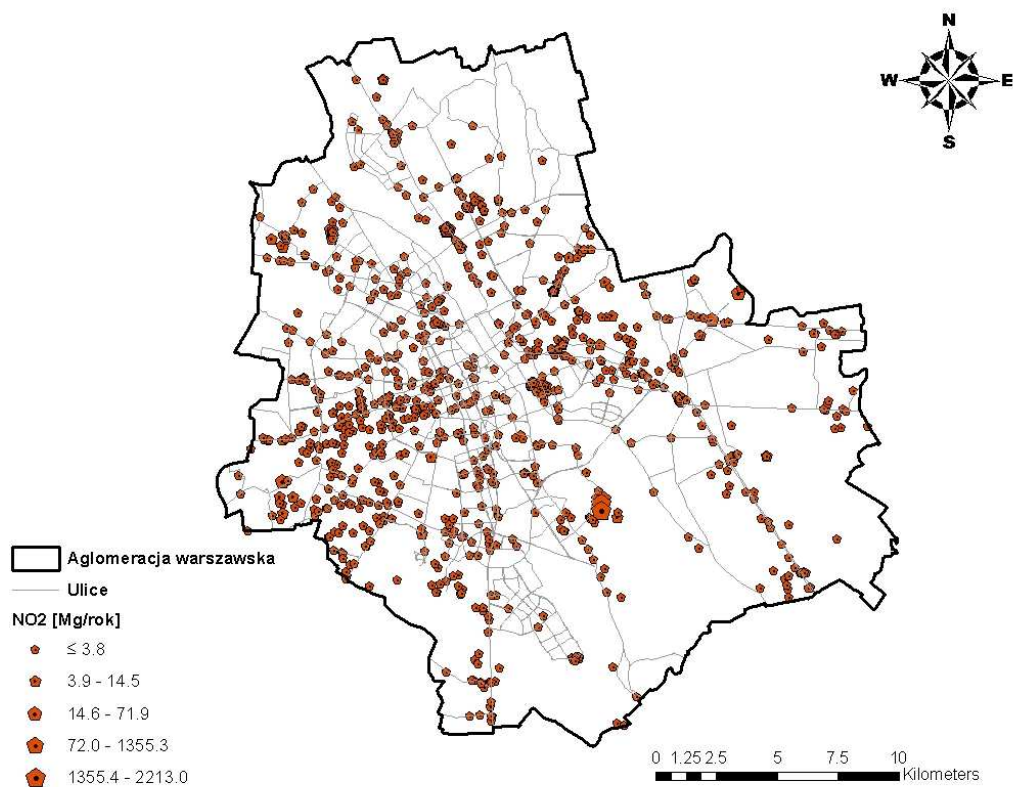
Rysunek 3.12 Emisja niemetanowych lotnych związków organicznych z lasów w strefie mazowieckiej w 2007 roku.

# WIELKOŚĆ EMISJI PREKURSORÓW OZONU Z TERENU AGLOMERACJI WARSZAWSKIEJ.

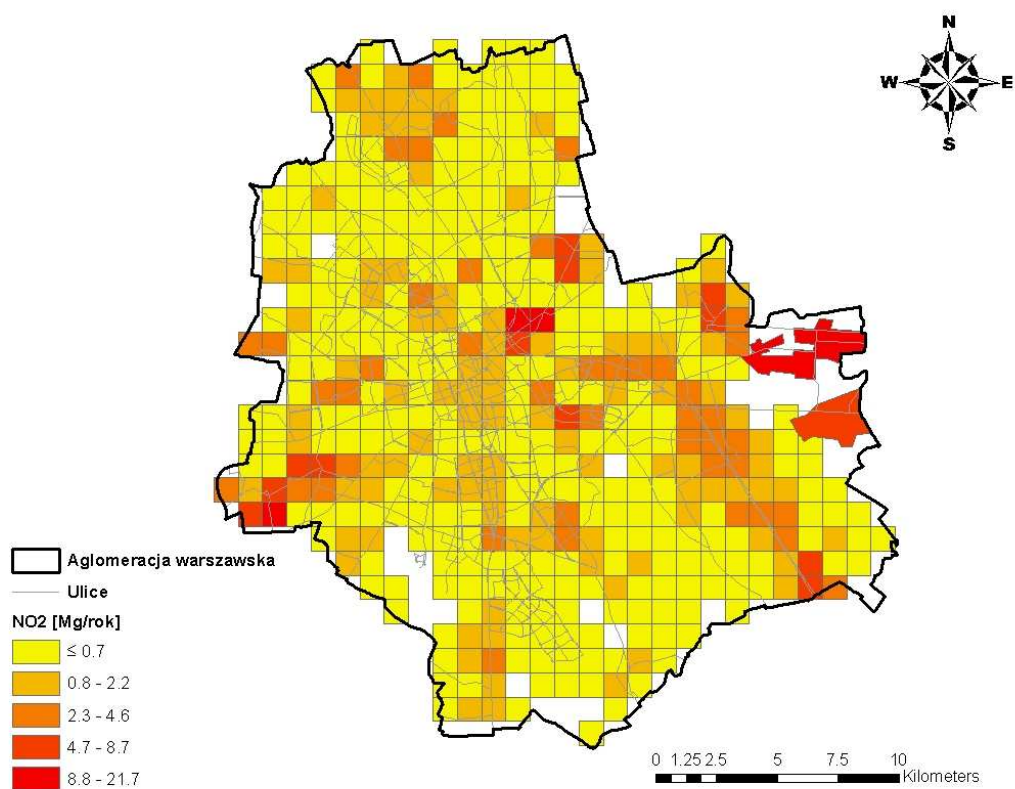
## EMISJA DWUTLENKU AZOTU



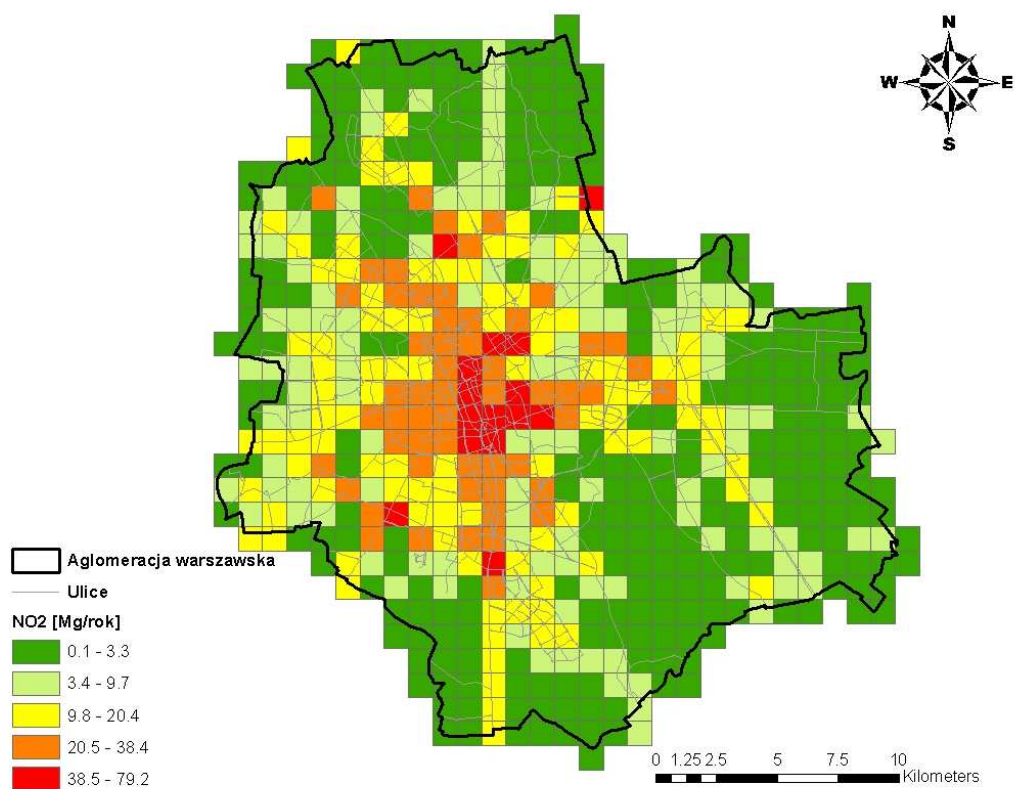
Rysunek 3.13 Udziały procentowe emisji dwutlenku azotu z poszczególnych typów źródeł w aglomeracji warszawskiej w 2007 r.



Rysunek 3.14 Emisja dwutlenku azotu z źródeł punktowych w aglomeracji warszawskiej w 2007 roku.



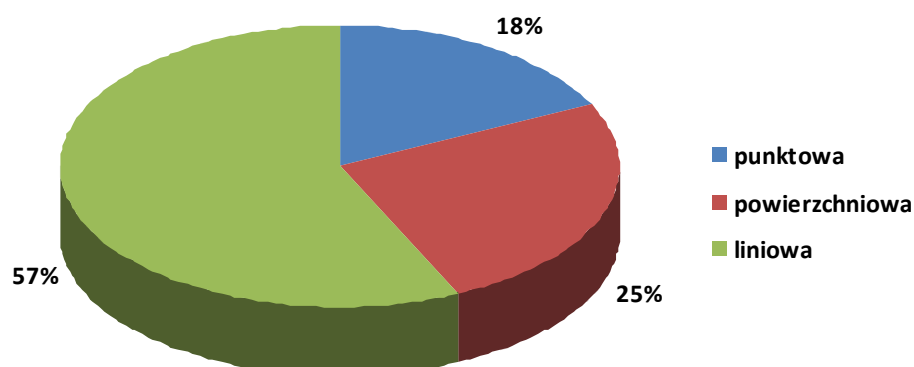
Rysunek 3.15 Emisja dwutlenku azotu ze źródeł powierzchniowych w aglomeracji warszawskiej w 2007 roku.



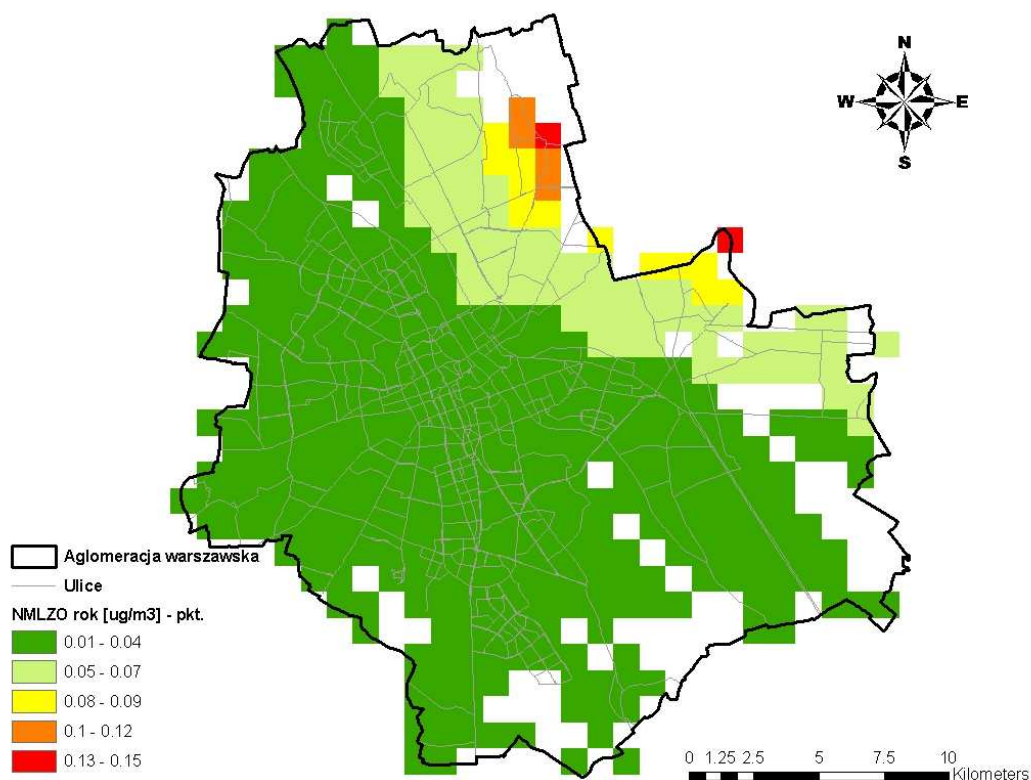
Rysunek 3.16 Emisja dwutlenku azotu ze źródeł komunikacyjnych w aglomeracji warszawskiej w 2007 roku.

## EMISJA NIEMETANOWYCH LOTNYCH ZWIĄZKÓW ORGANICZNYCH

### Emisja NMLZO

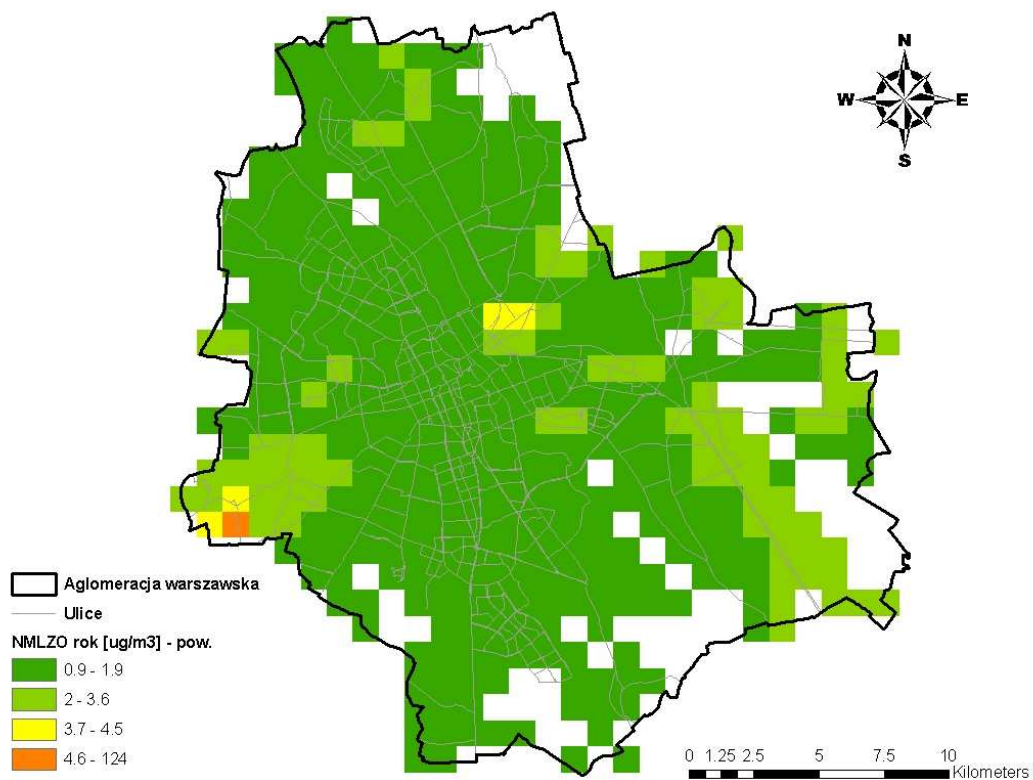


Rysunek 3.17 Udziały procentowe emisji niemietanowych lotnych związków organicznych z poszczególnych typów źródeł w aglomeracji warszawskiej w 2007 r.

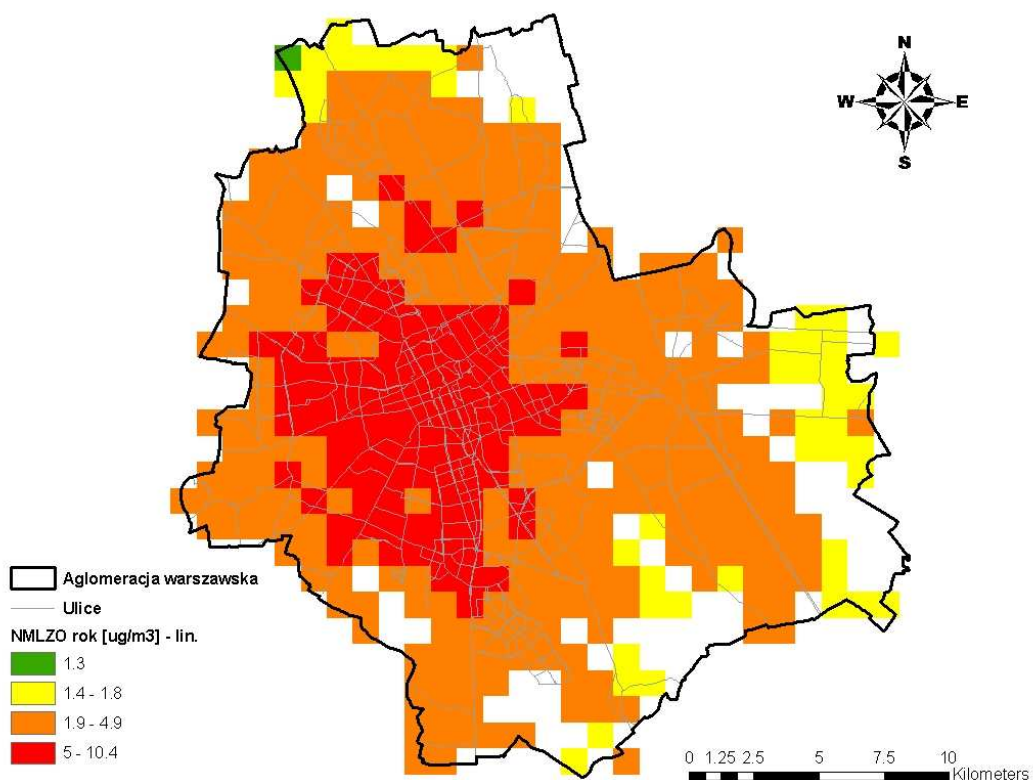


Rysunek 3.18 Emisja niemietanowych lotnych związków organicznych ze źródeł punktowych w aglomeracji warszawskiej w 2007 roku.





Rysunek 3.19 Emisja niemetanowych lotnych związków organicznych ze źródeł powierzchniowych w aglomeracji warszawskiej w 2007 roku.

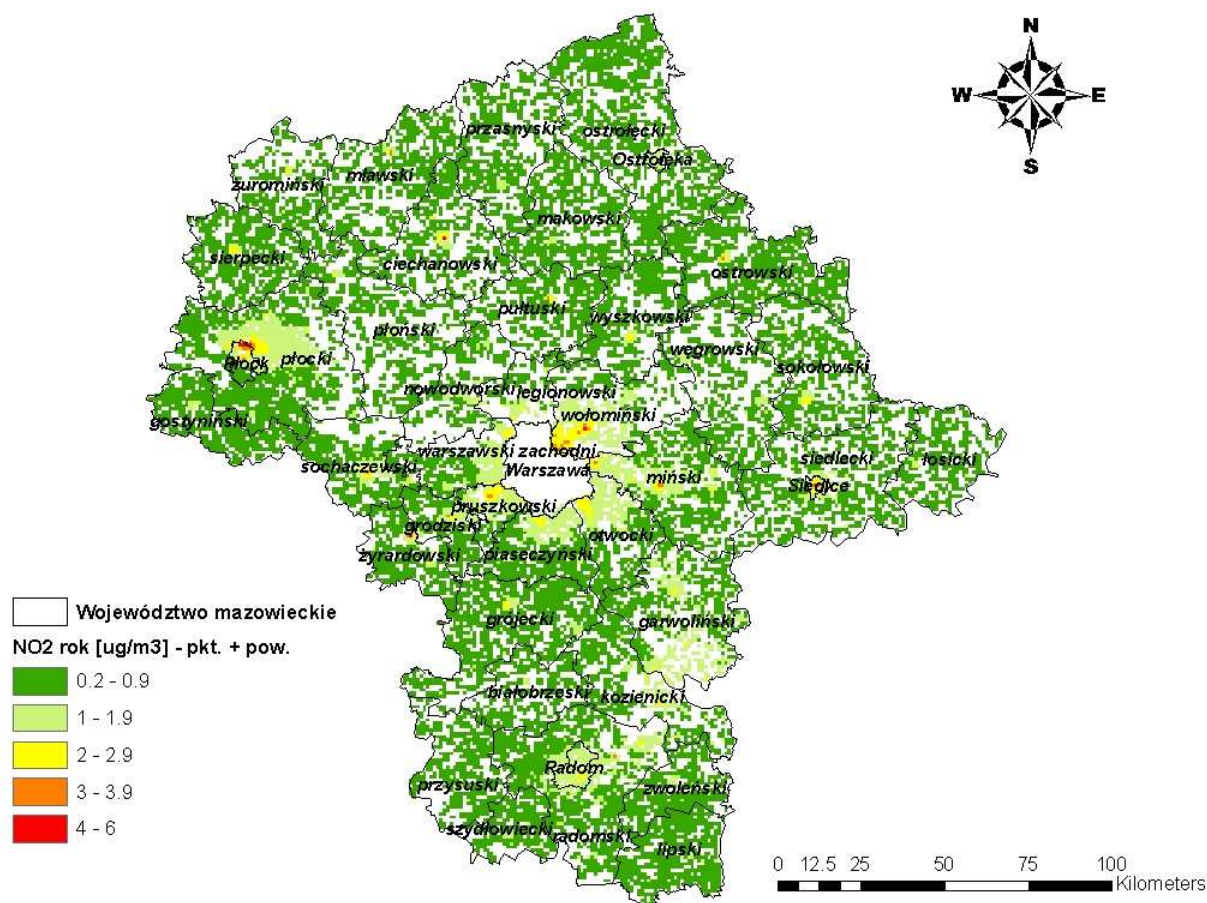


Rysunek 3.20 Emisja niemetanowych lotnych związków organicznych ze źródeł komunikacyjnych w aglomeracji warszawskiej w 2007 roku.

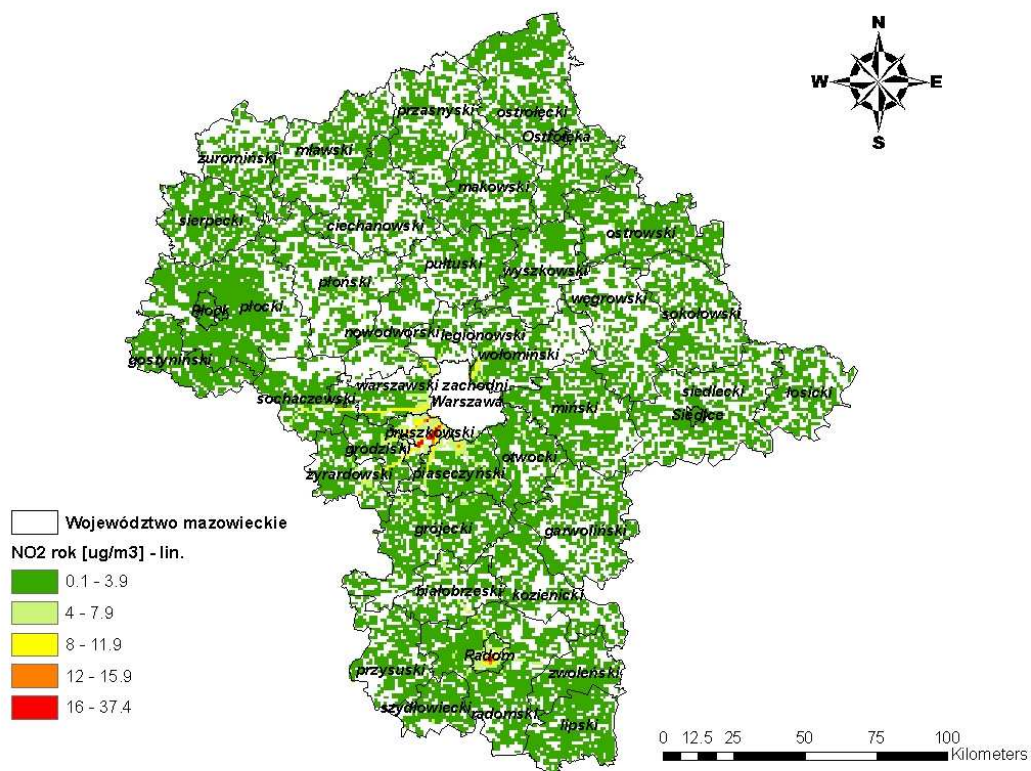
## WIELKOŚCI STĘŻEŃ PREKURSORÓW OZONU NA TERENIE STREFY MAZOWIECKIEJ.

### WIELKOŚCI STĘŻEŃ DWUTLENKU AZOTU.

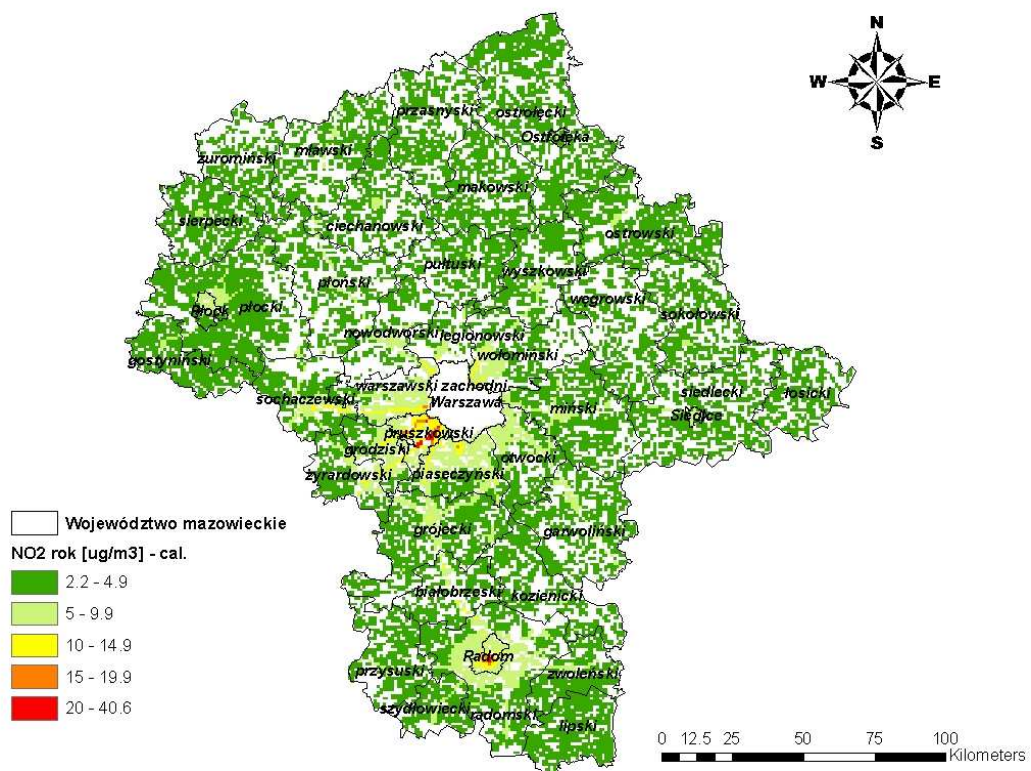
Wielkości stężeń powodowanych emisją dwutlenku azotu, pochodzącą z emitorów: punktowych, powierzchniowych i liniowych na terenie strefy mazowieckiej.



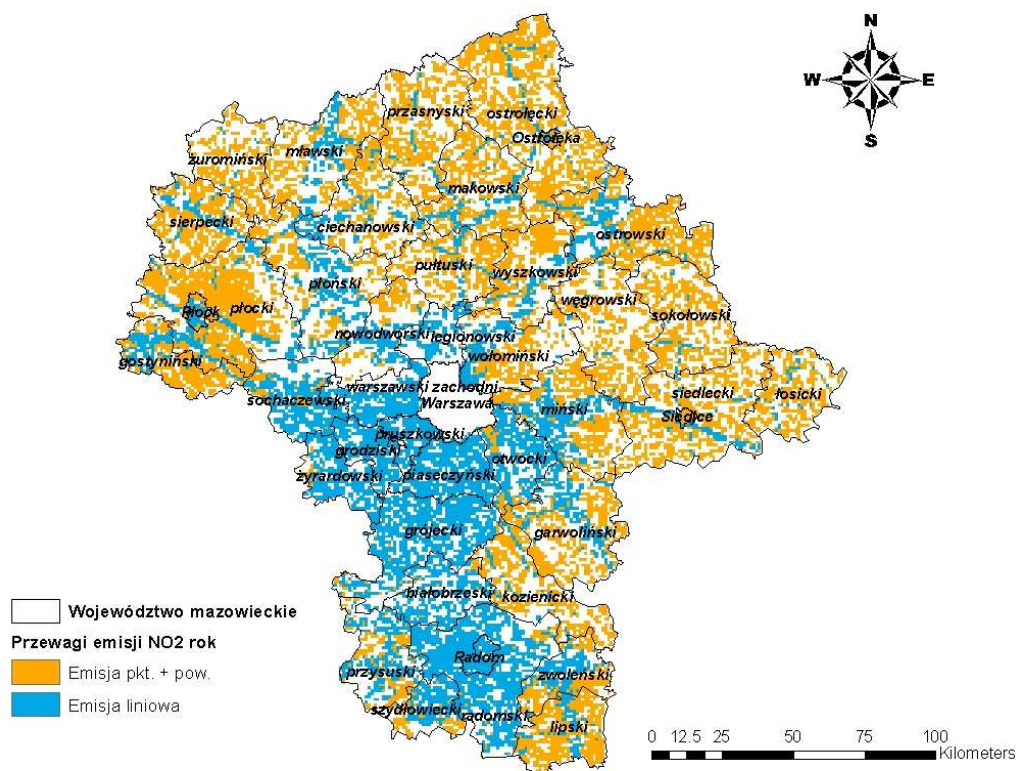
Rysunek 3.21 Rozkład stężeń dwutlenku azotu o okresie uśredniania wyników pomiarów rok kalendarzowy, pochodzących od emisji punktowej i powierzchniowej na terenie strefy mazowieckiej w 2007r.



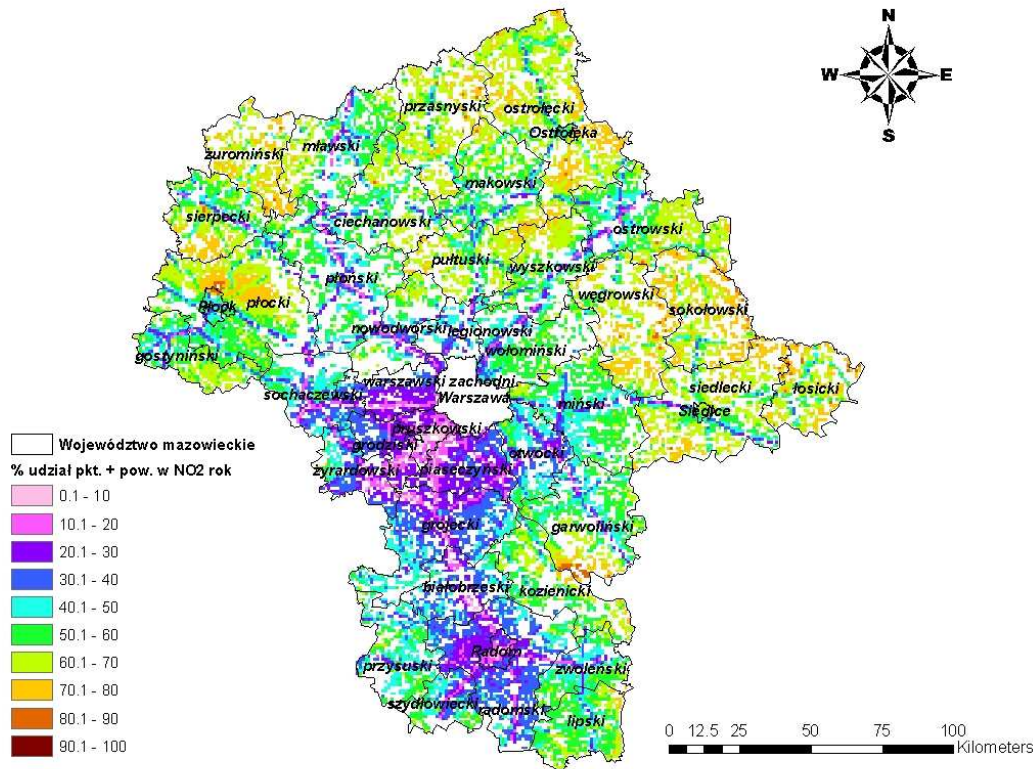
Rysunek 3.22 Rozkład stężeń dwutlenku azotu o okresie uśredniania wyników pomiarów rok kalendarzowy, pochodzących od emisji komunikacyjnej na terenie strefy mazowieckiej w 2007r.



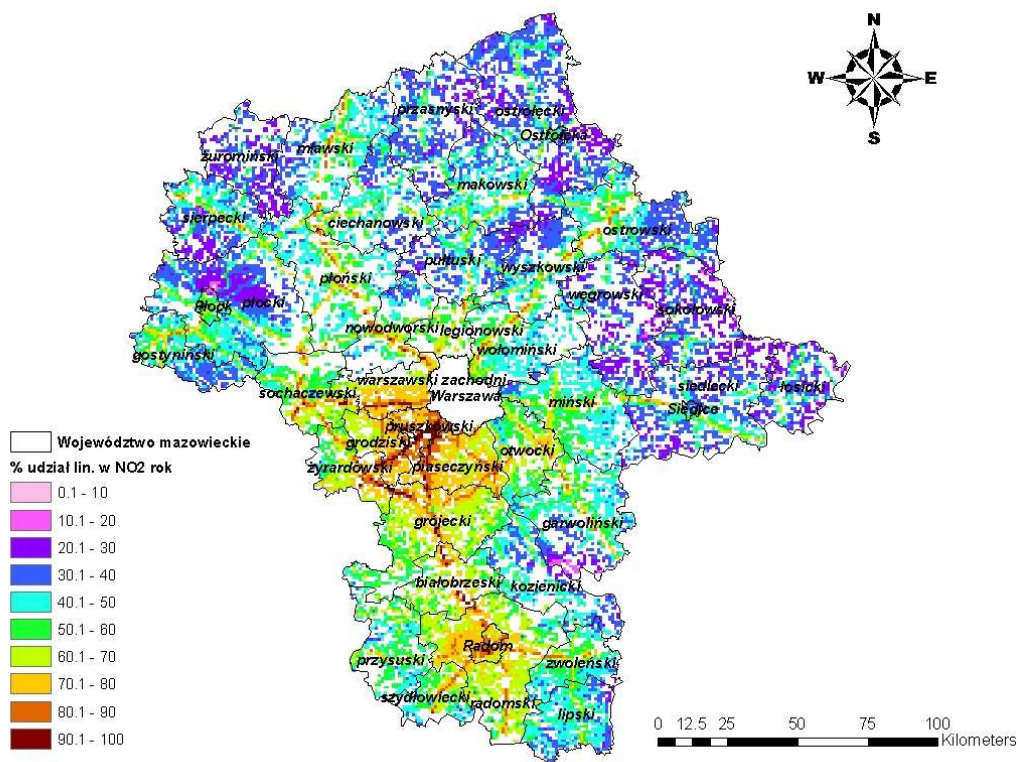
Rysunek 3.23 Rozkład stężeń dwutlenku azotu o okresie uśredniania wyników pomiarów rok kalendarzowy pochodzących od całości emisji z terenu strefy mazowieckiej w 2007r.



Rysunek 3.24 Udział emisji punktowej i powierzchniowej oraz liniowej w stężeniach dwutlenku azotu, o okresie uśredniania wyników pomiarów rok kalendarzowy, na terenie strefy mazowieckiej.



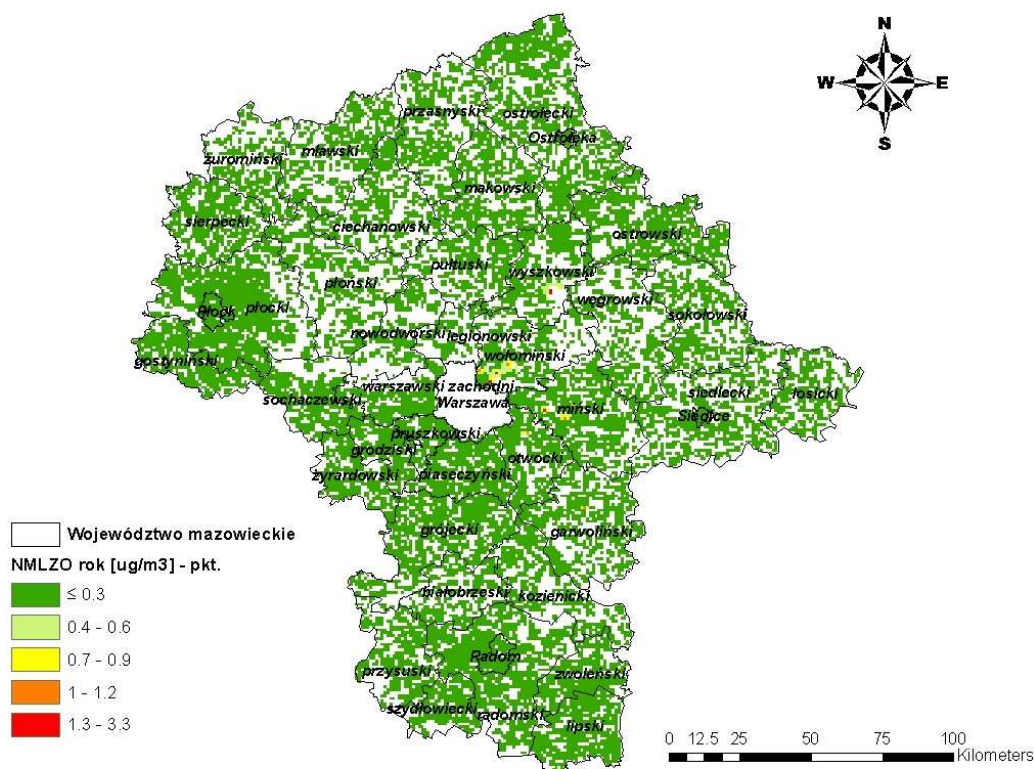
Rysunek 3.25 Procentowy udział emisji punktowej i powierzchniowej w stężeniach dwutlenku azotu, o okresie uśredniania wyników pomiarów rok kalendarzowy, na terenie strefy mazowieckiej.



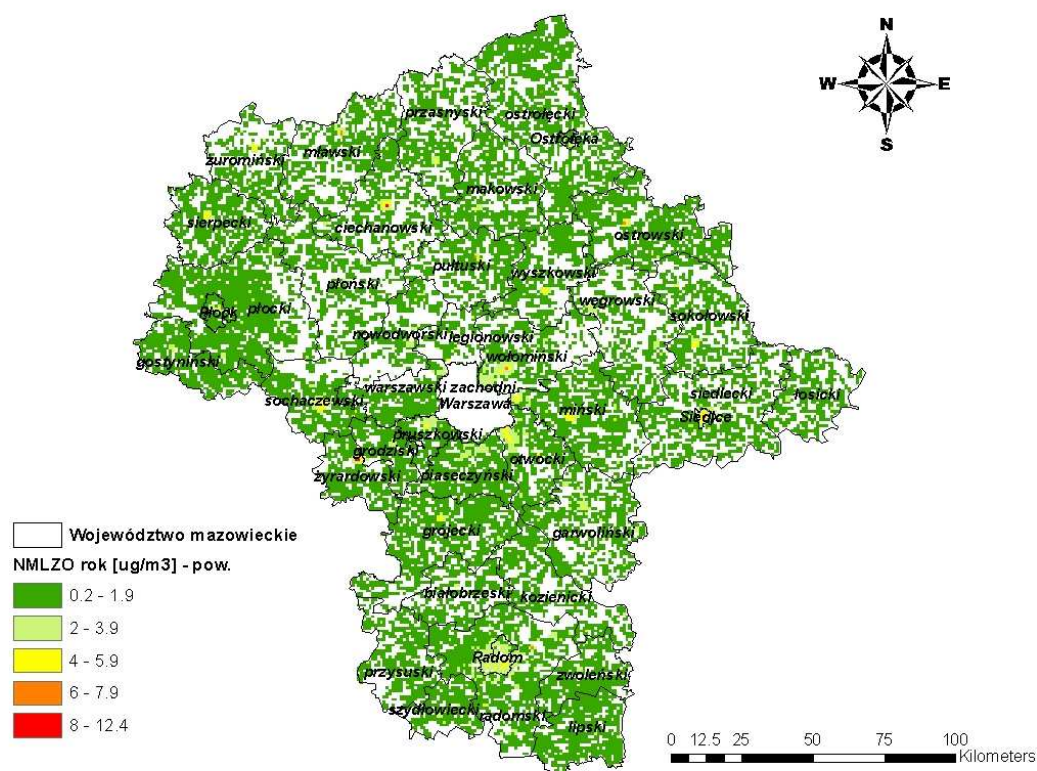
Rysunek 3.26 Procentowy udział emisji liniowej w stężeniach dwutlenku azotu, o okresie uśredniania wyników pomiarów rok kalendarzowy, na terenie strefy mazowieckiej.

## WIELKOŚCI STĘŻEŃ NIEMETANOWYCH LOTNYCH ZWIĄZKÓW ORGANICZNYCH.

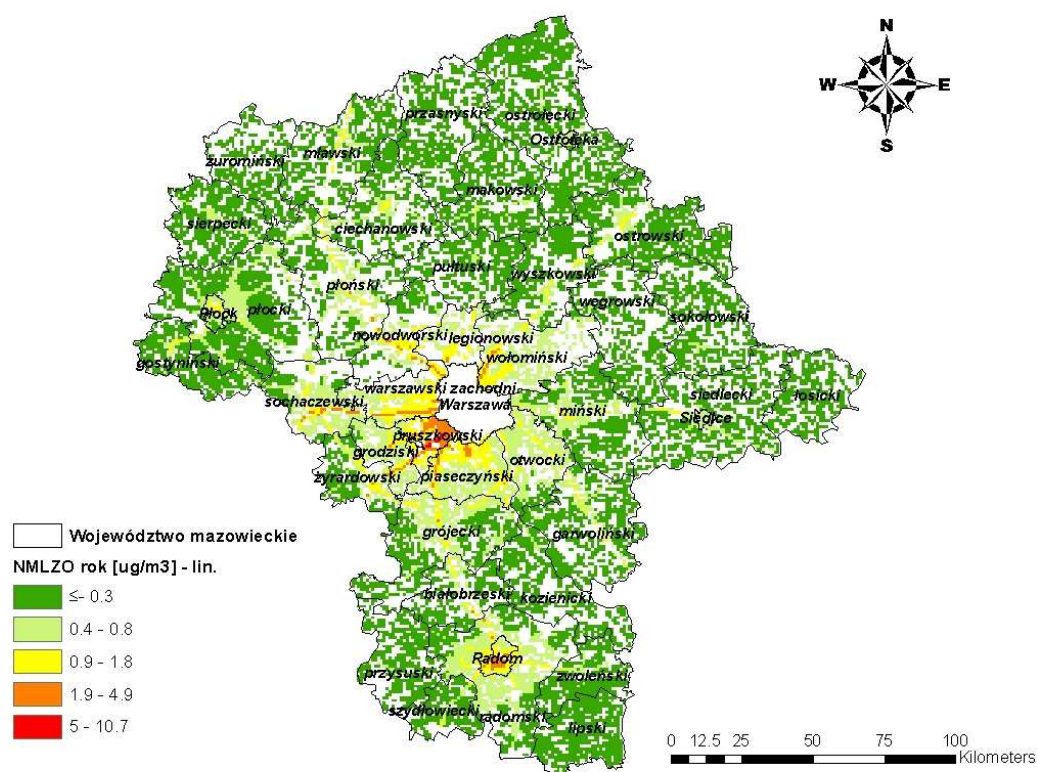
Wielkości stężeń powodowanych emisją niemetanowych lotnych związków organicznych, pochodzącą z emitorów: punktowych, powierzchniowych, liniowych oraz naturalnych na terenie strefy mazowieckiej.



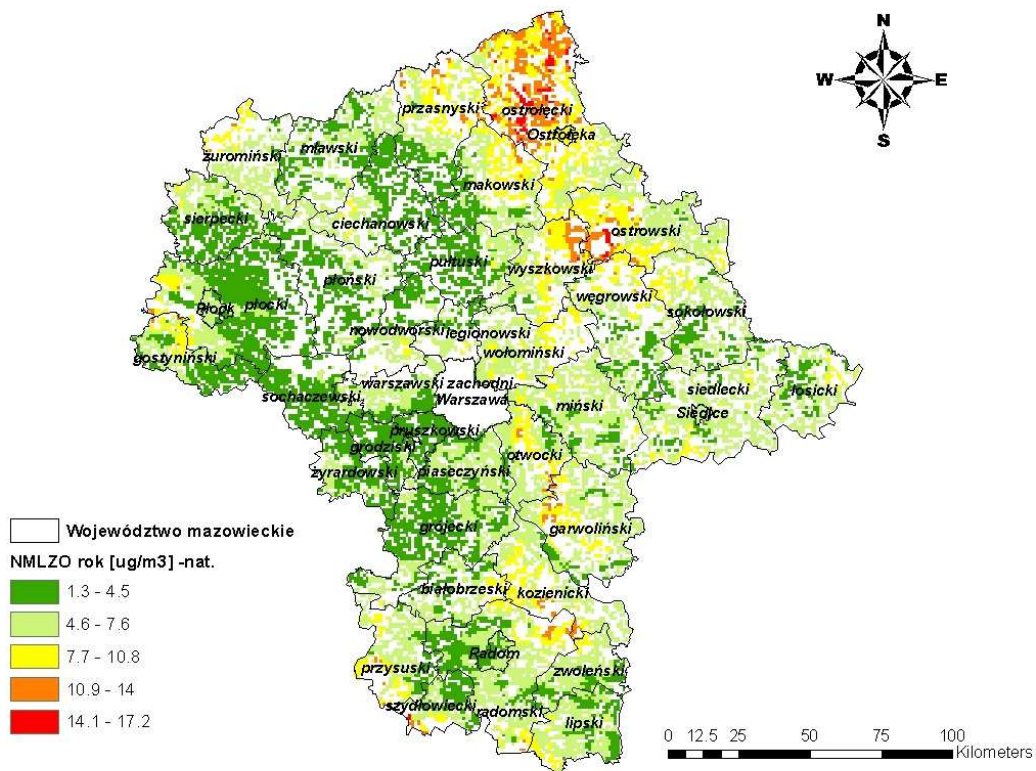
Rysunek 3.27 Rozkład stężeń niemetanowych lotnych związków organicznych o okresie uśredniania wyników pomiarów rok kalendarzowy, pochodzących od emisji punktowej na terenie strefy mazowieckiej w 2007r.



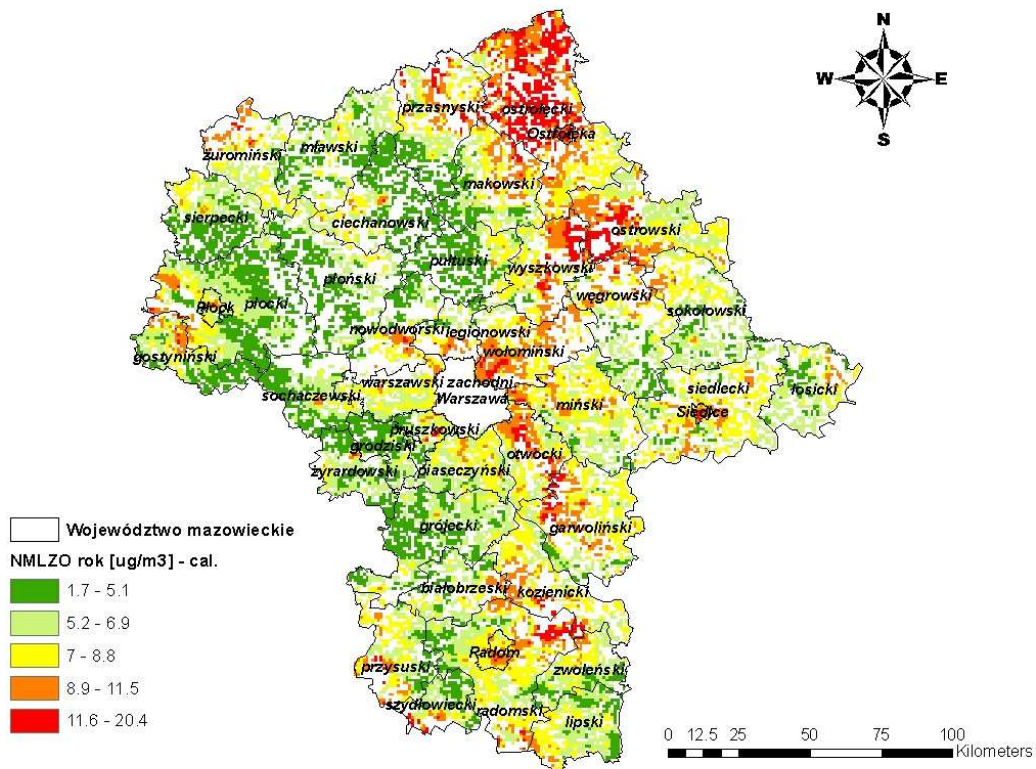
Rysunek 3.28 Rozkład stężeń niemetanowych lotnych związków organicznych o okresie uśredniania wyników pomiarów rok kalendarzowy, pochodzących od emisji powierzchniowej na terenie strefy mazowieckiej w 2007r.



Rysunek 3.29 Rozkład stężeń niemetanowych lotnych związków organicznych o okresie uśredniania wyników pomiarów rok kalendarzowy, pochodzących od emisji liniowej na terenie strefy mazowieckiej w 2007r.

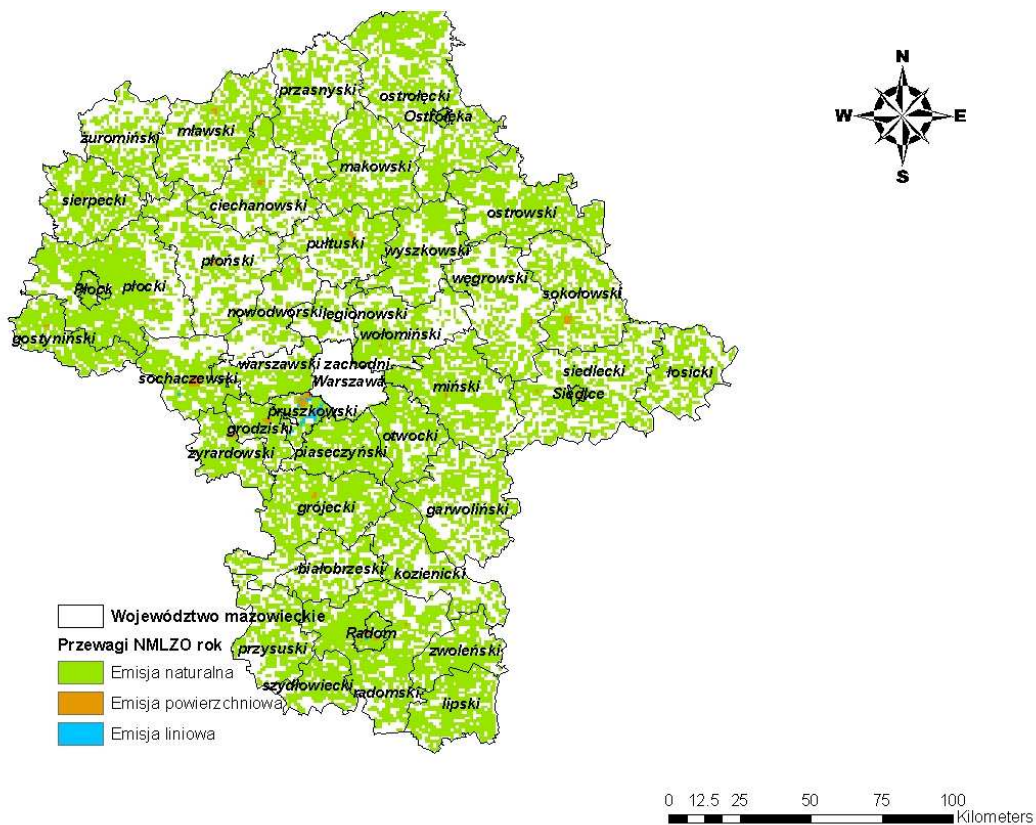


Rysunek 3.30 Rozkład stężeń niemetanowych lotnych związków organicznych o okresie uśredniania wyników pomiarów rok kalendarzowy, pochodzących od emisji ze źródeł naturalnych na terenie strefy mazowieckiej w 2007r.

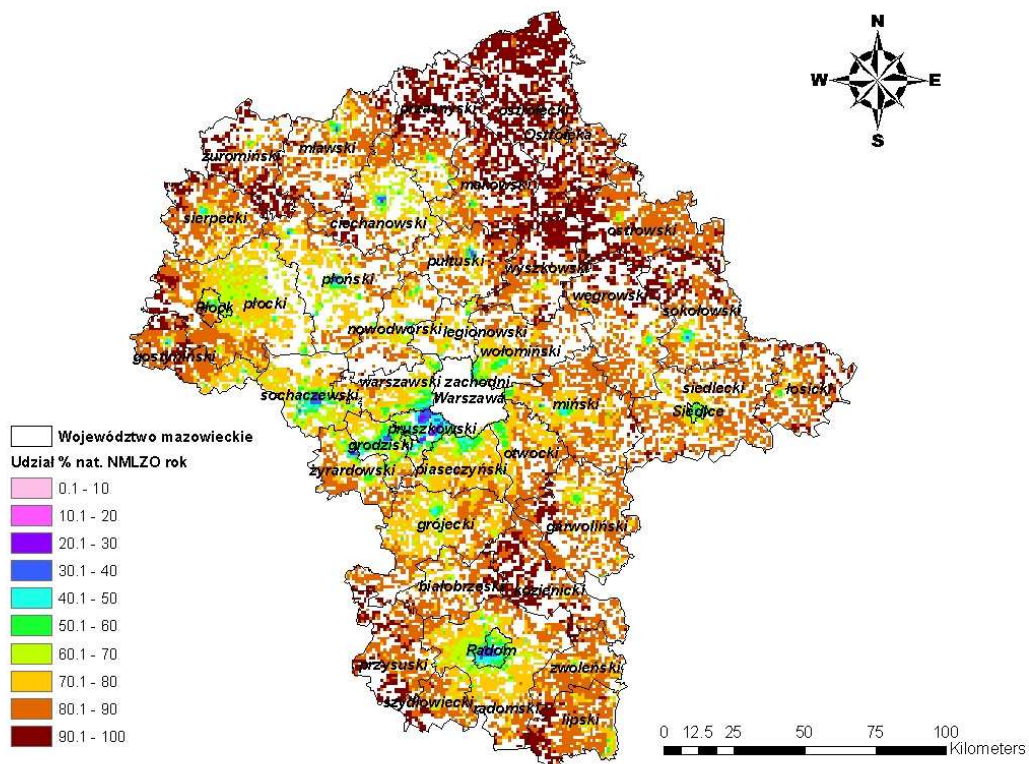


Rysunek 3.31 Rozkład stężeń niemetanowych lotnych związków organicznych o okresie uśredniania wyników pomiarów rok kalendarzowy, pochodzących od całości emisji z terenu strefy mazowieckiej w 2007r.

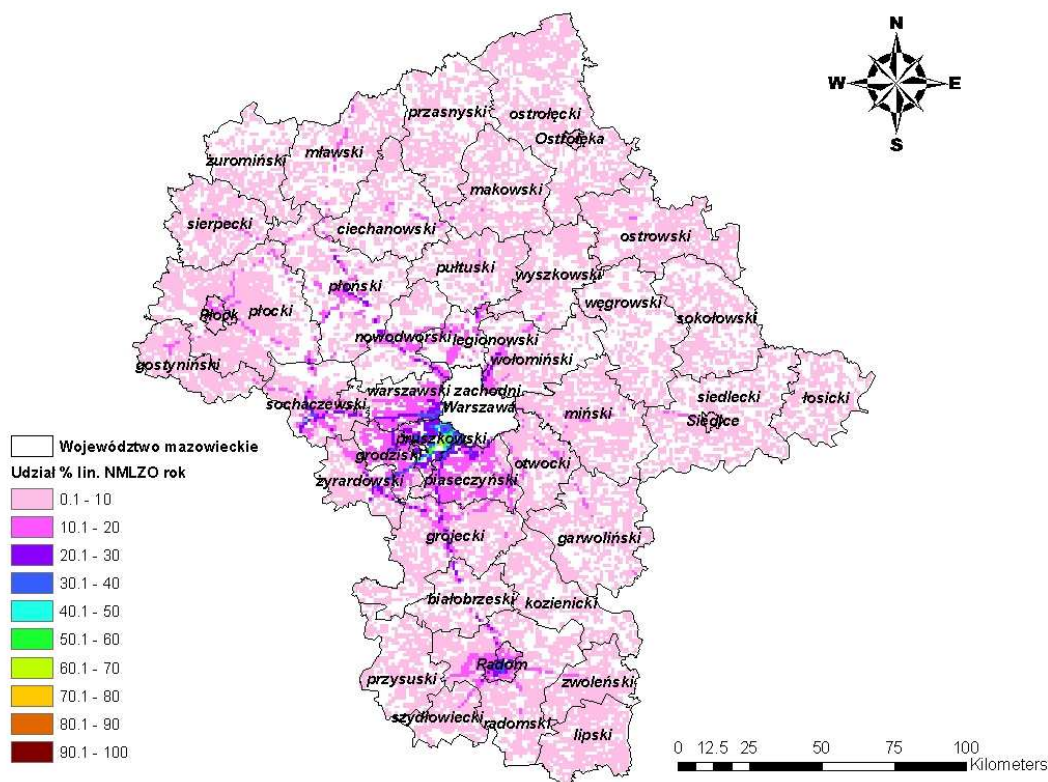




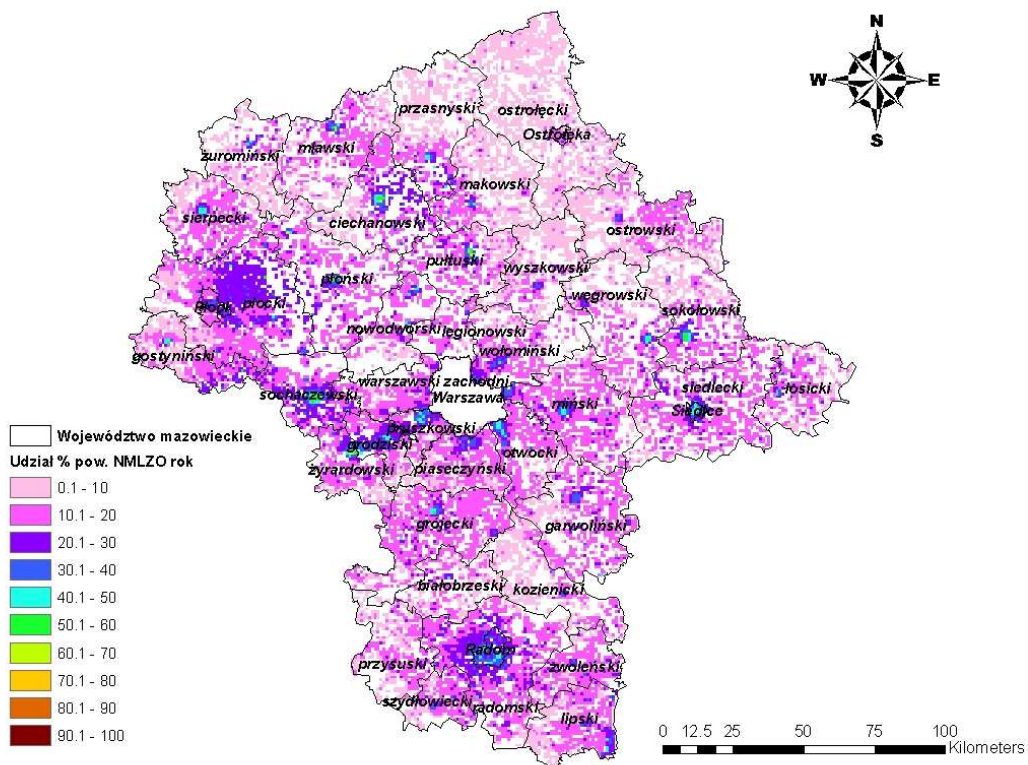
Rysunek 3.32 Udział emisji punktowej, powierzchniowej, liniowej oraz pochodzącej ze źródeł naturalnych w stężeniach niemetanowych lotnych związków organicznych, o okresie uśredniania wyników pomiarów rok kalendarzowy, na terenie strefy mazowieckiej.



Rysunek 3.33 Procentowy udział emisji ze źródeł naturalnych w stężeniach niemetanowych lotnych związków organicznych, o okresie uśredniania wyników pomiarów rok kalendarzowy, na terenie strefy mazowieckiej.

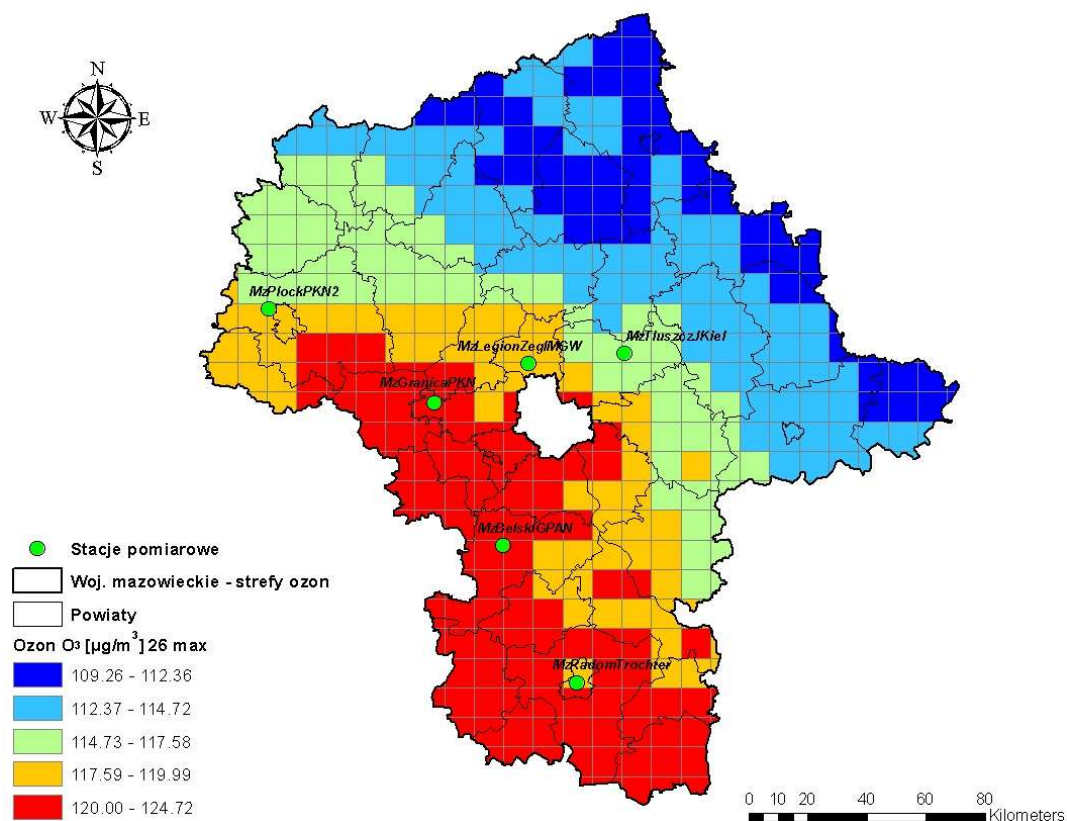


Rysunek 3.34 Procentowy udział emisji liniowej w stężeniach niemetanowych lotnych związków organicznych, o okresie uśredniania wyników pomiarów rok kalendarzowy, na terenie strefy mazowieckiej.

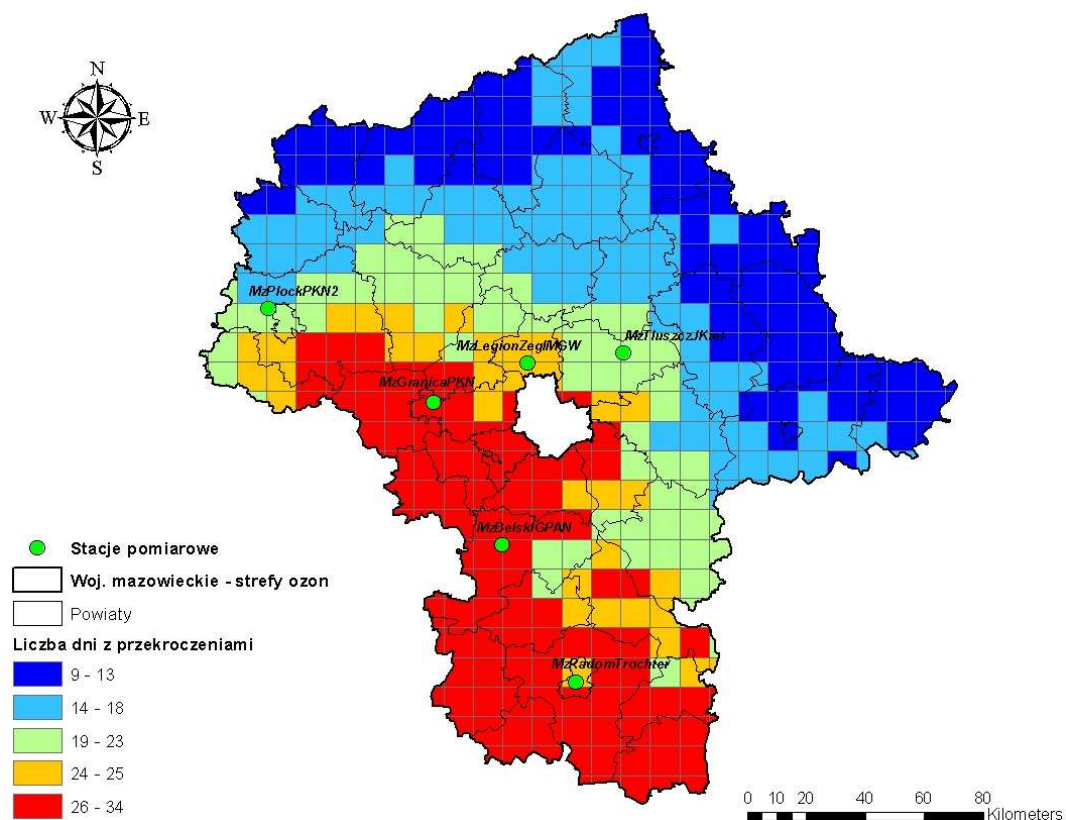


Rysunek 3.35 Procentowy udział emisji powierzchniowej w stężeniach niemetanowych lotnych związków organicznych, o okresie uśredniania wyników pomiarów rok kalendarzowy, na terenie strefy mazowieckiej.

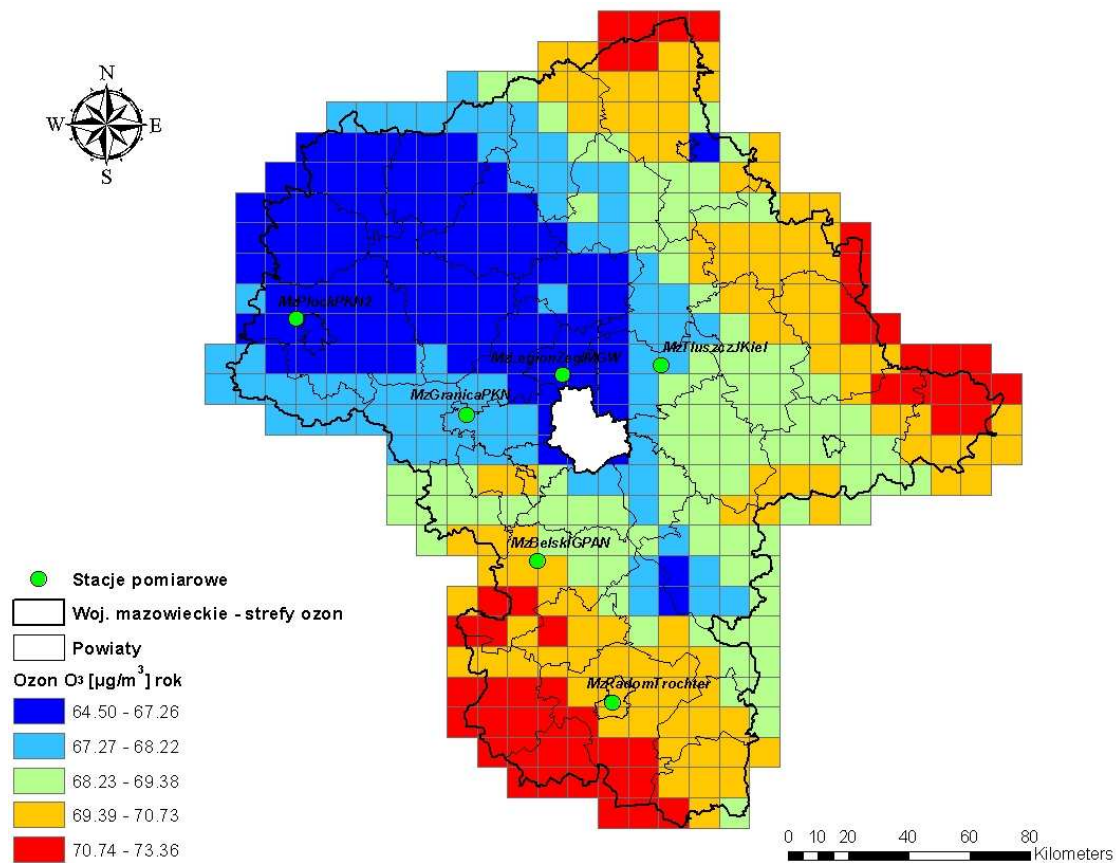
## WIELKOŚCI STĘŻEŃ OZONU NA TERENIE STREFY MAZOWIECKIEJ



Rysunek 3.36 Wartość maksymalna ze stężeń 8-godzinnych kroczących dla 26 doby, w której wystąpiło przekroczenie wartości docelowej ozonu w województwie mazowieckim w 2007 roku.



Rysunek 3.37 Liczba dni z przekroczeniami wartości docelowej ozonu w województwie mazowieckim w 2007 roku



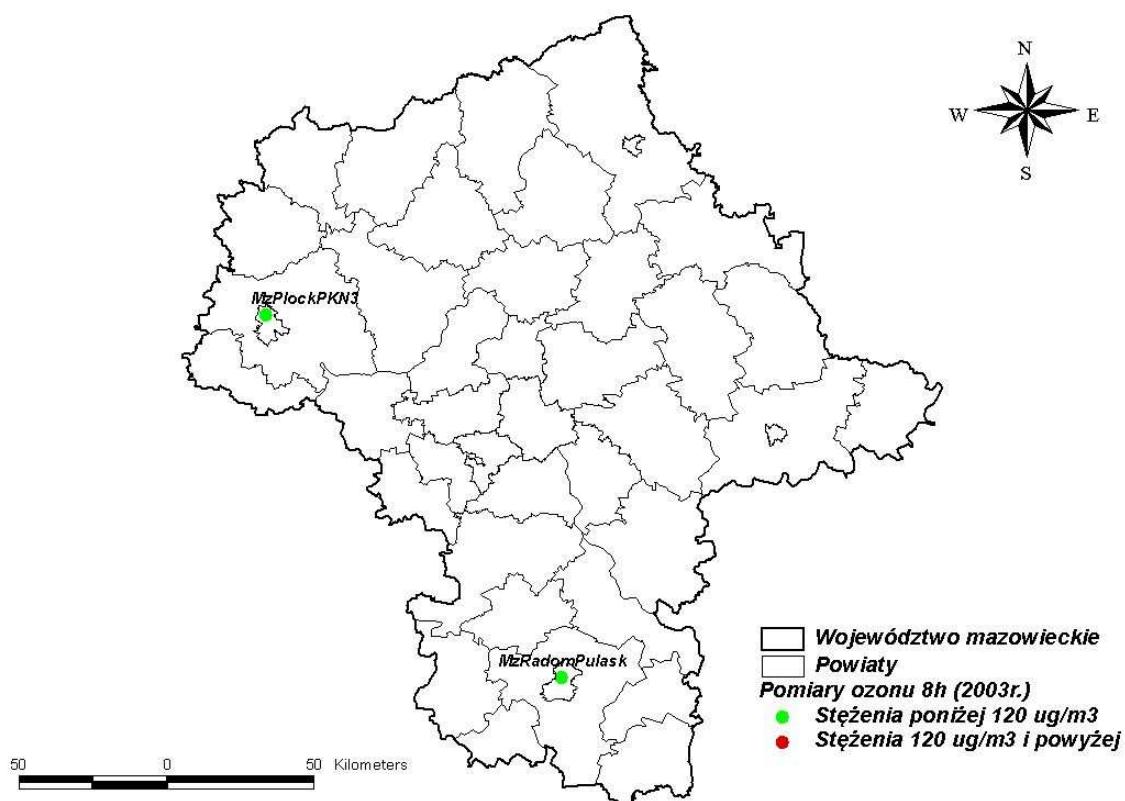
Rysunek 3.38 Wartość średnia roczna ozonu [µg/m<sup>3</sup>] w województwie mazowieckim w 2007 roku

Załącznik graficzny nr 4  
do uzasadnienia programu  
ochrony powietrza  
dla strefy mazowieckiej

## LOKALIZACJA STACJI POMIAROWYCH POZIOMÓW OZONU W POWIETRZU, NA KTÓRYCH POMIARY WYKONYWANE BYŁY W LATACH 2003-2007.

Rok 2003

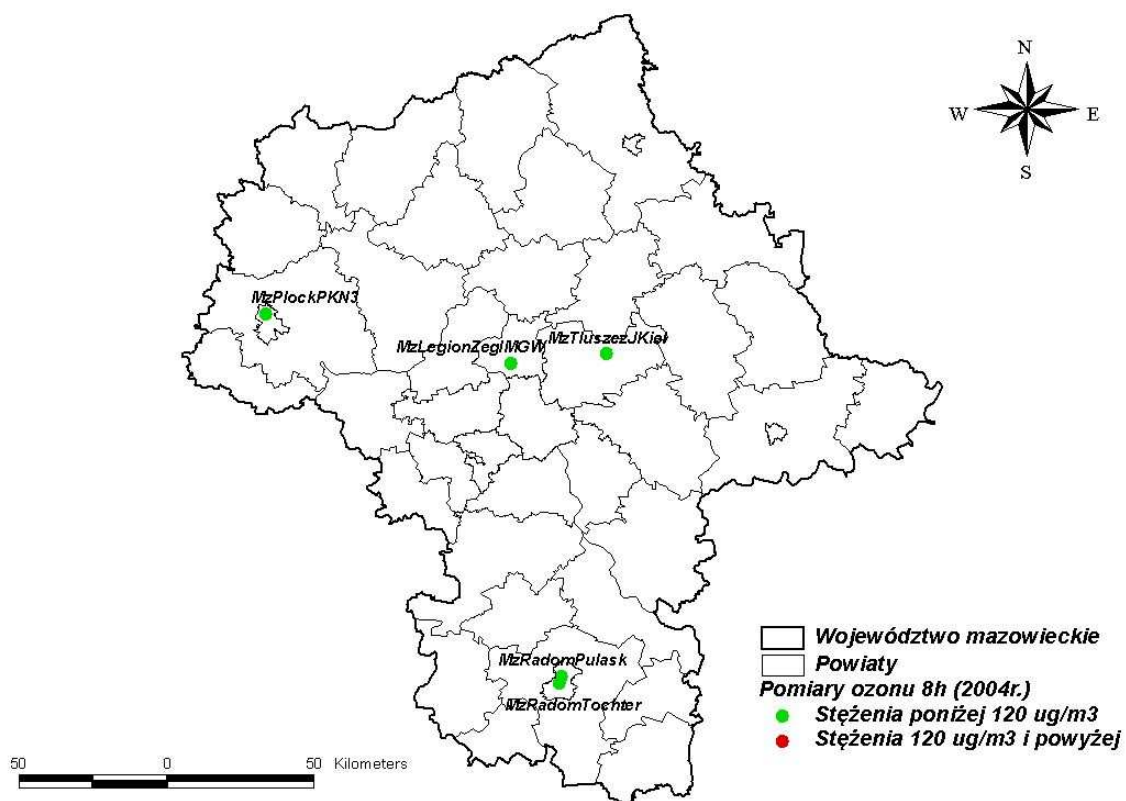
Lp.	Strefa	Stanowisko pomiarowe	Kod krajowy stacji	Współrzędne stacji	
				Długość geograficzna	Szerokość geograficzna
1.	Płock grodzka	Płock Chelpowo	MzPlockPKN3	19°41'15"	52°34'03"
2.	Radom grodzka	Radom, ul. Pułaskiego	MzRadomPulask	21°09'47"	51°25'18"



Rysunek 5.1 Lokalizacja stacji pomiarowych stężeń ozonu w strefie mazowieckiej w 2003 r.

**Rok 2004**

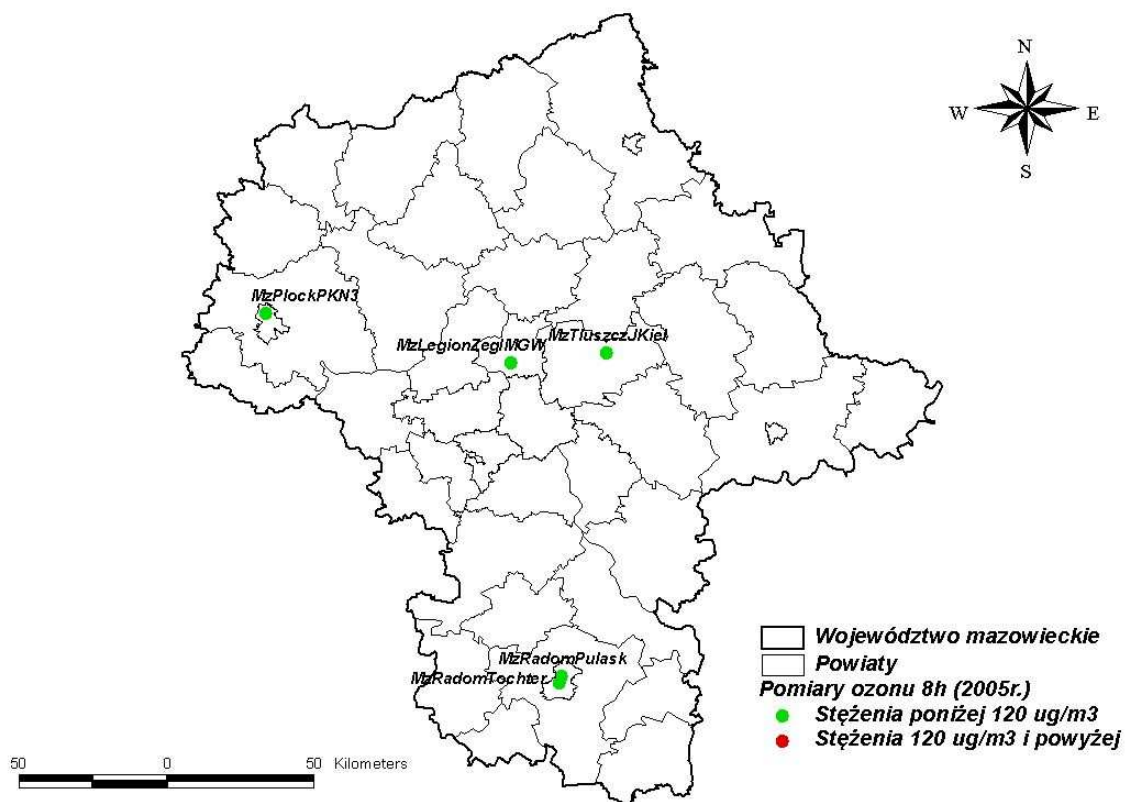
Lp.	Strefa	Stanowisko pomiarowe	Kod krajowy stacji	Współrzędne stacji	
				Długość geograficzna	Szerokość geograficzna
1.	legionowska	Legionowo ul. Zegrzyńska	MzLegionZegIMGW	20°56'22"	52°24'16"
2.	wołomińska	Tłuszcz ul. Kielaka	MzTluszczJKiel	21°25'44"	52°25'33"
3.	Płock grodzka	Płock Chełpowo	MzPlockPKN3	19°41'15"	52°34'03"
4.	Radom grodzka	Radom ul. Tochtermana	MzRadomTochter	21°08'49"	51°23'59"
5.		Radom ul. Pułaskiego	MzRadomPulask	21°09'47"	51°25'18"



**Rysunek 5.2 Lokalizacja stacji pomiarowych stężeń ozonu w strefie mazowieckiej w 2004 r.**

## Rok 2005

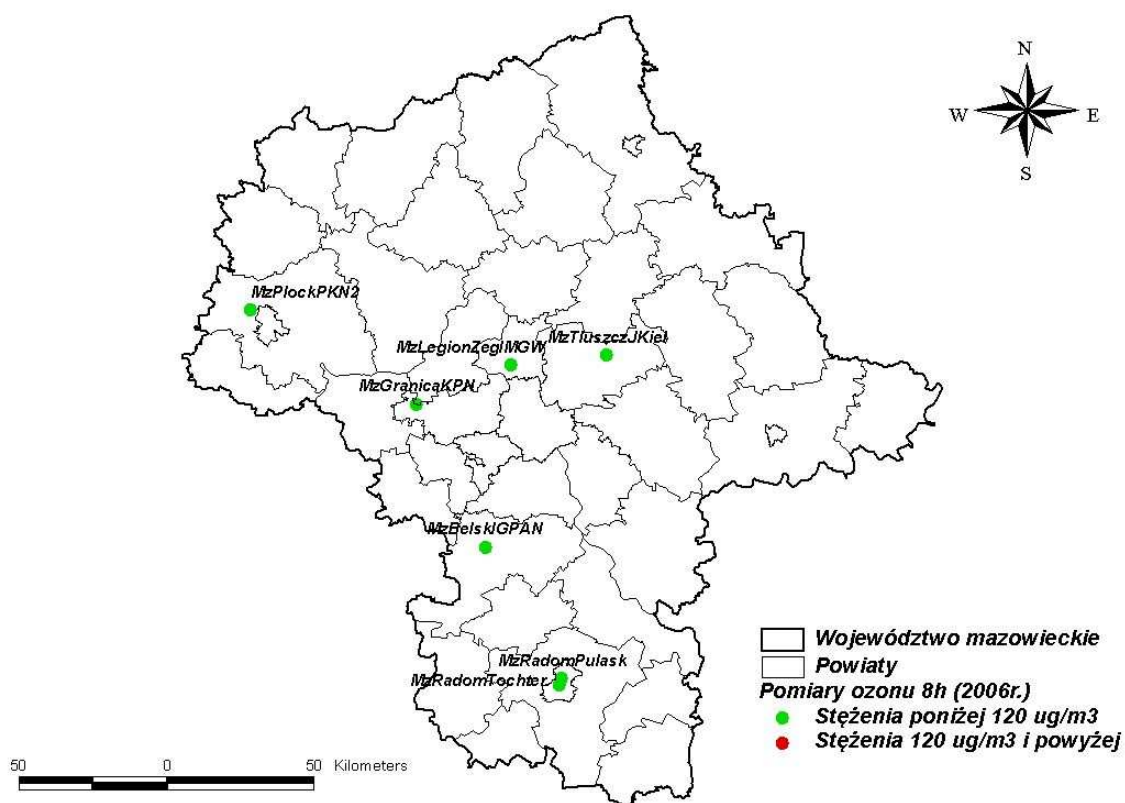
Lp.	Strefa	Stanowisko pomiarowe	Kod krajowy stacji	Współrzędne stacji	
				Długość geograficzna	Szerokość geograficzna
1.	legionowska	Legionowo ul. Zegrzyńska	MzLegionZegIMGW	20°56'22"	52°24'16"
2.	wołomińska	Tuszczy ul. Kielaka	MzTuszczyJKiel	21°25'44"	52°25'33"
3.	Płock grodzka	Płock Chełpowo	MzPlockPKN3	19°41'15"	52°34'03"
4.	Radom grodzka	Radom ul. Tochtermana	MzRadomTochter	21°08'49"	51°23'59"
5.		Radom ul. Pułaskiego	MzRadomPulask	21°09'47"	51°25'18"



Rysunek 5.3 Lokalizacja stacji pomiarowych stężeń ozonu w strefie mazowieckiej w 2005 r.

Rok 2006

Lp.	Strefa	Stanowisko pomiarowe	Kod krajowy stacji	Współrzędne stacji	
				Długość geograficzna	Szerokość geograficzna
1.	grójecka	Belsk Duży	MzBelskIGPAN	20°47'30"	51°50'12"
2.	legionowska	Legionowo ul. Zegrzyńska	MzLegionZegIMGW	20°56'22"	52°24'16"
3.	wołomińska	Tłuszcz ul. Kielaka	MzTłuszczJKiel	21°25'44"	52°25'33"
4.	płocka	Maszewo PKN ORLEN	MzPlockPKN2	19°36'41"	52°35'03"
5.	warszawska zachodnia	Granica KPN	MzGranicaKPN	20°27'23"	52°17'10"
6.	Radom grodzka	Radom ul. Tochtermana	MzRadomTochter	21°08'49"	51°23'59"
7.		Radom ul. Pułaskiego	MzRadomPulask	21°09'47"	51°25'18"

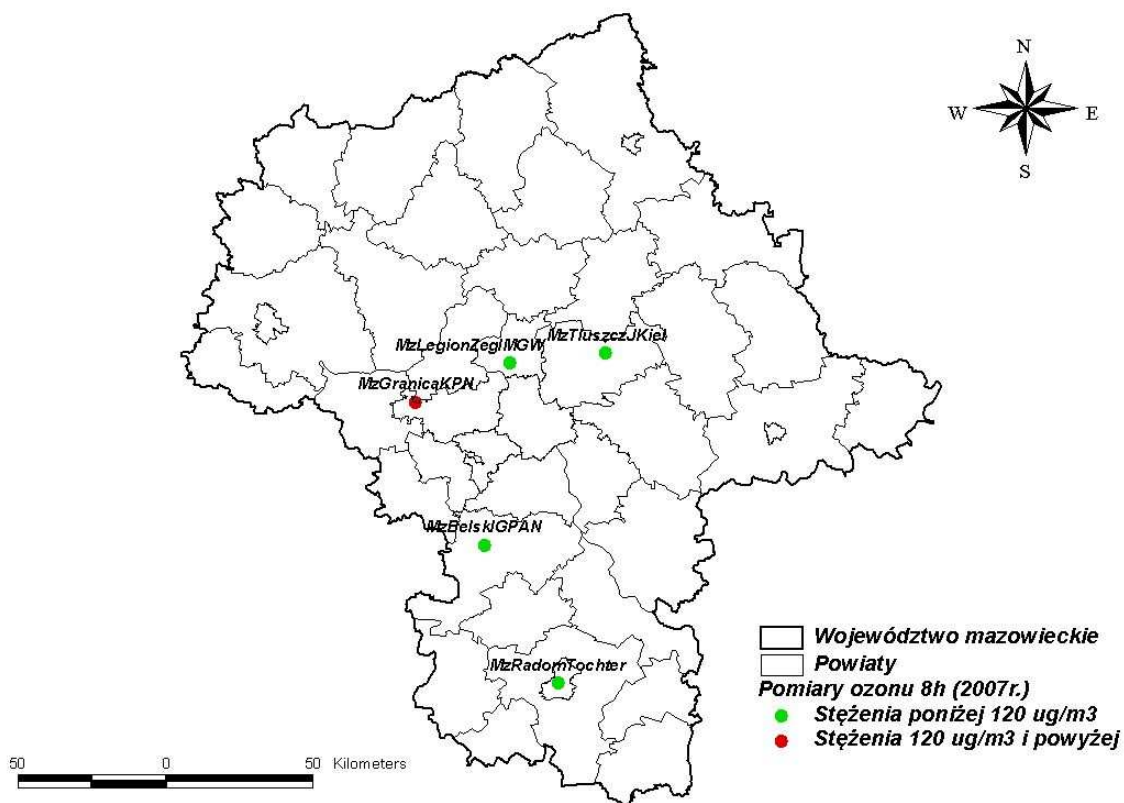


Rysunek 5.4 Lokalizacja stacji pomiarowych stężeń ozonu w strefie mazowieckiej w 2006 r.



Rok 2007

Lp.	Strefa	Stanowisko pomiarowe	Kod krajowy stacji	Współrzędne stacji	
				Długość geograficzna	Szerokość geograficzna
1.	strefa mazowiecka	Belsk Duży	MzBelskIGPAN	20°47'30"	51°50'12"
2.		Legionowo ul. Zegrzyńska	MzLegionZegIMGW	20°56'22"	52°24'16"
3.		Tłuszcz ul. Kielaka	MzTluszczJKiel	21°25'44"	52°25'33"
4.		Maszewo PKN ORLEN	MzPlockPKN2	19°36'41"	52°35'03"
5.		Granica KPN	MzGranicaKPN	20°27'23"	52°17'10"
6.		Radom ul. Tochtermana	MzRadomTochter	21°08'49"	51°23'59"



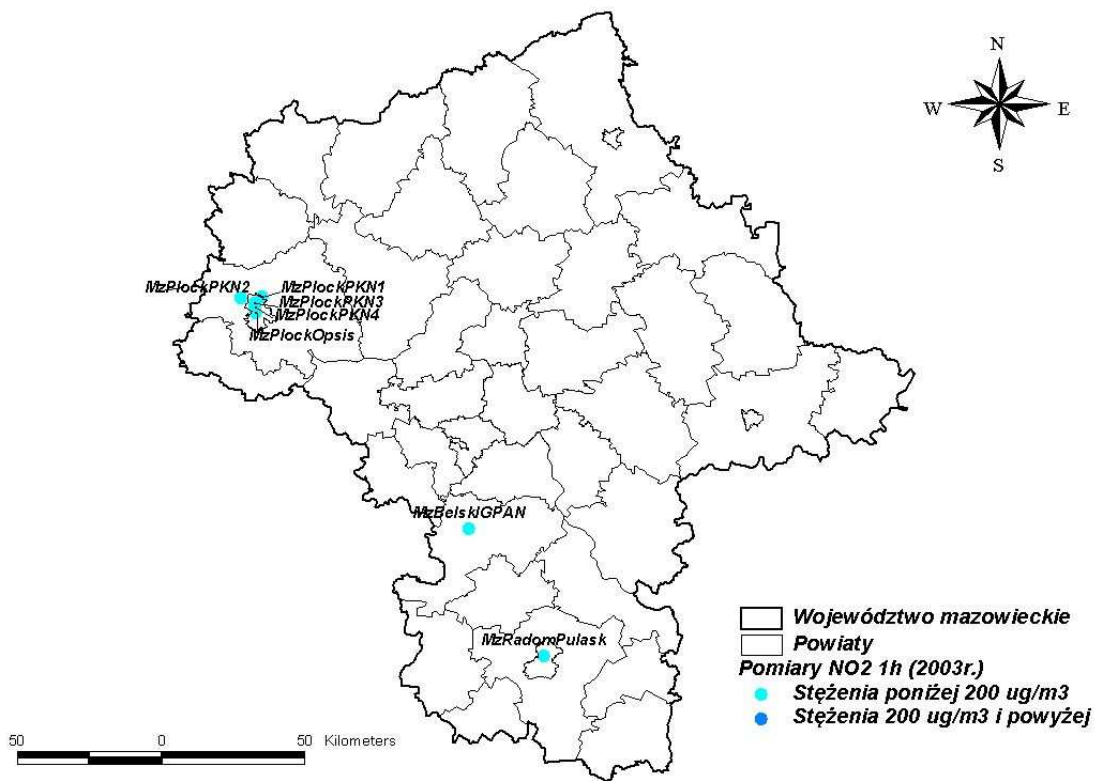
Rysunek 5.5 Lokalizacja stacji pomiarowych stężeń ozonu w strefie mazowieckiej w 2007 r.

**LOKALIZACJA STACJI POMIAROWYCH POZIOMÓW PREKURSORÓW  
OZONU – DWUTLENKU AZOTU W POWIETRZU, NA KTÓRYCH POMIARY  
WYKONYWANE BYŁY W LATACH 2003-2007.**

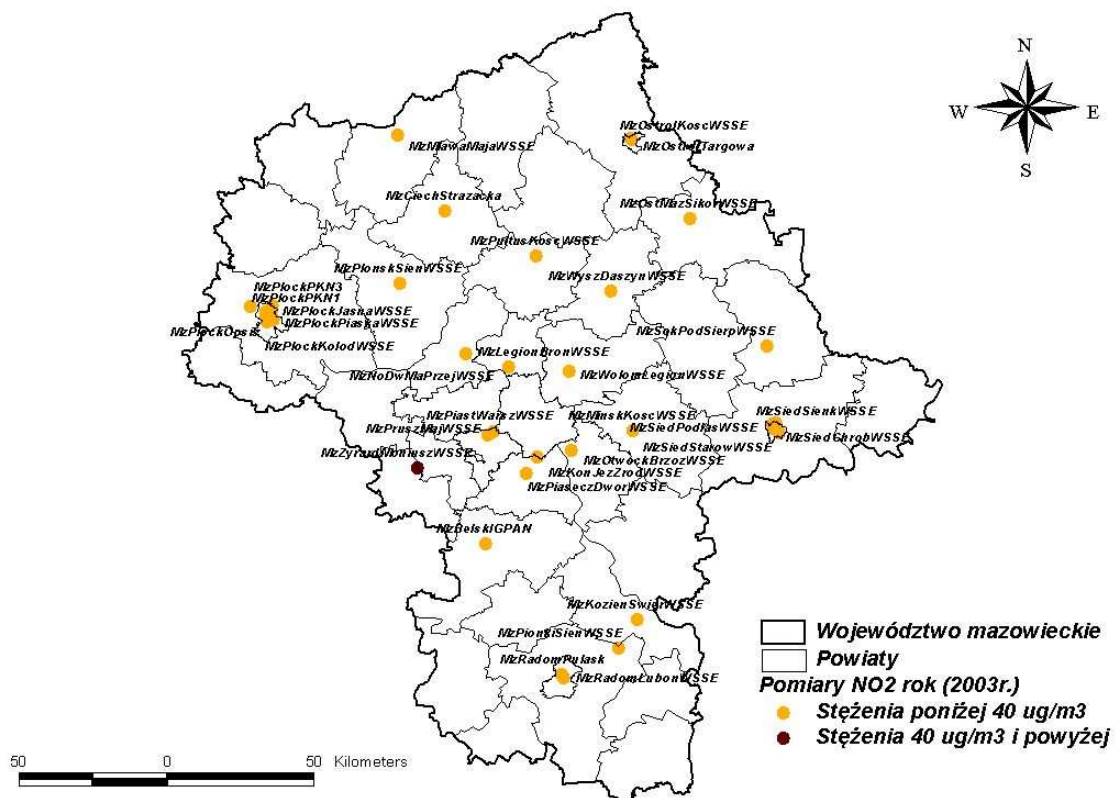
**Rok 2003**

Lp.	Strefa	Stanowisko pomiarowe	Kod krajowy stacji	Współrzędne stacji	
				Długość geograficzna	Szerokość geograficzna
1	ciechanowska	Ciechanów ul. Strażacka	MzCiechStrazacka	20°36'55"	52°52'41"
2	grójecka	Belsk Duży	MzBelskiGPAN	20°47'30"	51°50'12"
3	kozienicka	Kozienice ul. Świerczewskiego	MzKozienSwierWSSE	21°32'43"	51°35'17"
4	legionowska	Legionowo ul. Broniewskiego	MzLegionBronWSSE	21°05'41"	52°53'13"
5	mińska	Mińsk Mazowiecki ul. Kościuszki	MzMinskKoscWSSE	20°23'14"	54°33'06"
6	mławska	Mława ul. 1-go Maja	MzMlawaMajaWSSE	20°43'44"	53°07'57"
7	nowodworska	Nowy Dwór Mazowiecki ul. Przejazd	MzNoDwMaPrzejWSSE	20°42'47"	52°25'52"
8	ostrowska	Ostrów Mazowiecka ul. Sikorskiego	MzOstMazSikorWSSE	21°52'45"	52°50'01"
9	otwocka	Otwock ul. Brzozowa	MzOtwockBrzozowaWSSE	21°07'06"	52°07'20"
10	piaseczyńska	Piaseczno Chylice ul. Dworska	MzPiaseczDworWSSE	19°45'57"	52°32'14"
11		Konstancin- Jeziorna ul. Źródłana	MzKonJezZrodWSSE	21°03'42"	52°06'09"
12	płocka	Płock Trzepowo	MzPlockPKN1	19°43'34"	52°35'19"
13		Płock Maszewo	MzPlockPKN2	19°36'41"	52°35'03"
14	płońska	Płońsk ul. Sienkiewicza	MzPlonskSienWSSE	20°22'40"	52°39'06"
15	pruszkowska	Pruszków ul. Majowa	MzPruszMajWSSE	20°48'47"	52°10'36"
16		Piastów ul. Warszawska	MzPiastWarszWSSE	20°50'45"	52°11'05"
17	pułtуска	Pułtusk ul. Kościuszki	MzPultusKoscWSSE	21°04'59"	52°43'50"

Lp.	Strefa	Stanowisko pomiarowe	Kod krajowy stacji	Współrzędne stacji	
				Długość geograficzna	Szerokość geograficzna
18	radomska	Pionki ul. Sienkiewicza	MzPionkiSienWSSE	21°27'08"	51°29'58"
19	sokołowska	Sokołów Podlaski ul. 1-go Sierpnia	MzSokPodSierpWSSE	22°15'03"	52°25'43"
20	wołomińska	Wołomin ul. Legionów	MzWolomiLegionWSSE	21°14'08"	52°22'07"
21	wyszkowska	Wyszków ul. Daszyńskiego	MzWyszDaszynWSSE	21°27'36"	52°36'58"
22	żyrardowska	Żyrardów ul. Moniuszki	MzZyrardMoniuszWSSE	20°27'13"	52°04'36"
23	Ostrołęka grodzka	Ostrołęka ul. Kościuszki	MzOstrolKoscWSSE	21°32'56"	53°06'27"
24		Ostrołęka ul. Targowa	MzOstrolTargowa	21°35'18"	53°05'07"
25	Płock grodzka	Płock ul. Jasna	MzPlockJasna WSSE	19°43'10"	52°34'02"
26		Płock ul. Piaska	MzPlockPiaskaWSSE	19°43'38"	52°32'39"
27		Płock ul. Łączniczek	MzPlockLaczWSSE	19°44'59"	52°32'26"
28		Płock ul. Piasta Kołodzieja	MzPlockKolodWSSE	19°41'41"	52°33'03"
29		Płock Chełpowo	MzPlockPKN3	19°41'15"	52°34'03"
30		Płock Gimnazjum nr 5	MzPlockPKN4	19°41'16"	52°33'22"
31		Płock ul. Jachowicza	MzPlockOpcis	19°41'40"	52°32'15"
32	Radom grodzka	Radom ul. Lubońskiego	MzRadomLubonWSSE	21°10'21"	51°24'43"
33		Radom ul. Pułaskiego	MzRadomPulask	21°09'47"	51°25'18"
34	Siedlce grodzka	Siedlce ul. Podlaska	MzSiedPodlasWSSE	22°15'35"	52°11'05"
35		Siedlce ul. Chrobrego	MzSiedChrobWSSE	22°16'11"	52°10'15"
36		Siedlce ul. Sienkiewicza	MzSiedSienkWSSE	22°16'50"	52°11'14"
37		Siedlce ul. Starowiejska	MzSiedStarowWSSE	22°17'43"	52°09'17"



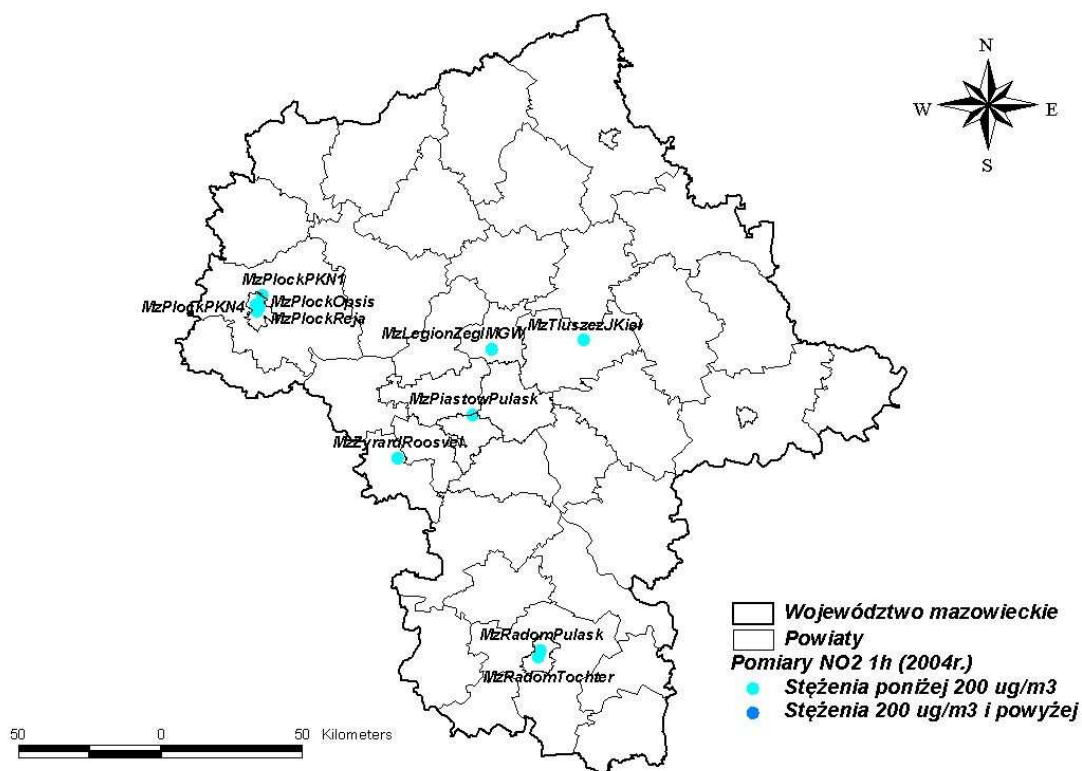
Rysunek 6.1 Lokalizacja stacji pomiarowych stężeń dwutlenku azotu o okresie uśredniania wyników pomiaru 1 godzina, strefa mazowiecka 2003 r.



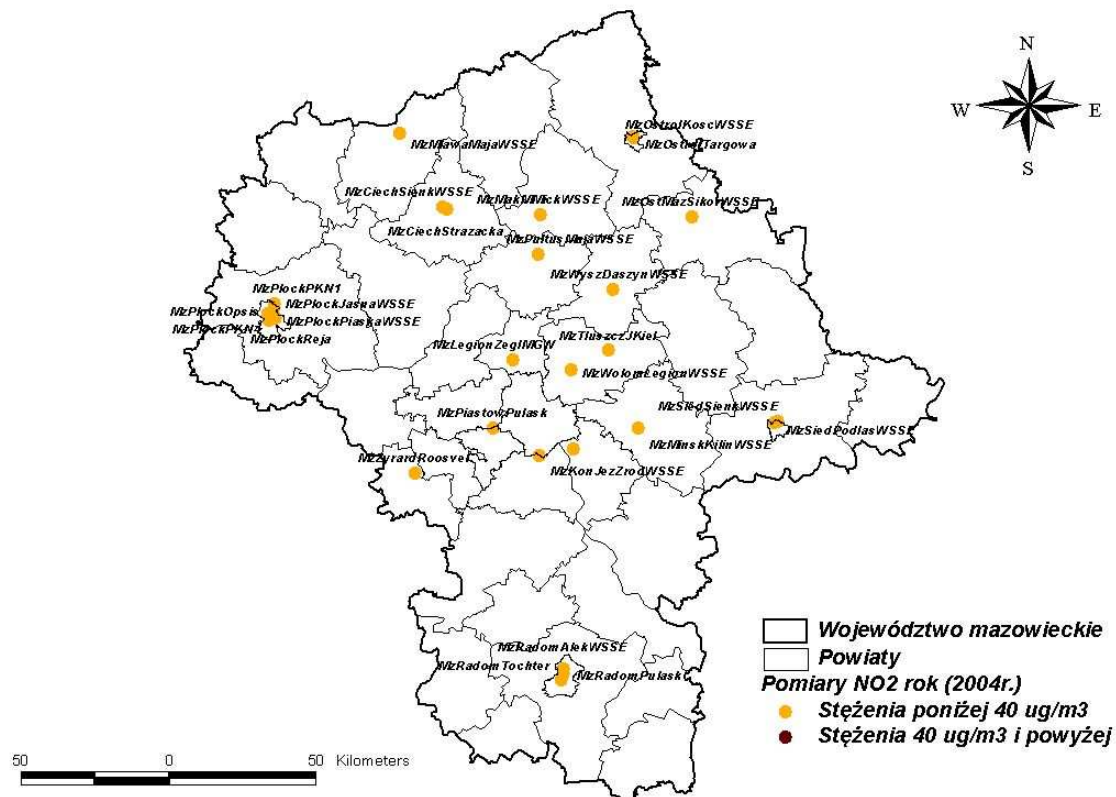
Rysunek 6.2 Lokalizacja stacji pomiarowych stężeń dwutlenku azotu o okresie uśredniania wyników pomiaru rok kalendarzowy, strefa mazowiecka 2003 r.

**Rok 2004**

Lp.	Strefa	Stanowisko pomiarowe	Kod krajowy stacji	Współrzędne stacji	
				Długość geograficzna	Szerokość geograficzna
1	ciechanowska	Ciechanów ul. Strażacka	MzCiechStrazacka	20°36'55"	52°52'41"
2		Ciechanów ul. Sienkiewicza	MzCiechSienkWSSE	20°35'46"	53°53'02"
3	legionowska	Legionowo ul. Zegrzyńska	MzLegionZegIMGW	20°56'22"	52°24'14"
4	makowska	Maków Mazowiecki ul. Mickiewicza	MzMakMMickWSSE	21°33'38"	52°12'11"
5	mińska	Mińsk Mazowiecki ul. Kilińskiego	MzMinskKilinWSSE	21°34'00"	52°10'48"
6	mławska	Mława ul. 1-go Maja	MzMławaMajaWSSE	20°43'44"	53°07'57"
7	ostrowska	Ostrów Mazowiecka ul. Sikorskiego	MzOstMazSikorWSSE	21°52'45"	52°50'01"
8	otwocka	Otwock ul. Brzozowa	MzOtwockBrzozowaWSSE	21°07'06"	52°07'20"
9	piaseczyńska	Konstancin-Jeziorna ul. Źródłana	MzKonJezZrodWSSE	21°03'42"	52°06'09"
10	płocka	Płock Trzepowo	MzPlockPKN1	19°43'34"	52°3 5'19"
11	pruszkowska	Piastów ul. Pułaskiego	MzPistowPulas	20°50'05"	52°11'31"
12	pułtуска	Pułtusk 3-go Maja	MzPultusMajaWSSE	21°04'59"	52°43'50"
13	wołomińska	Wołomin ul. Legionów	MzWolomiLegionWSSE	21°14'08"	52°22'07"
14		Tuszczyń ul. Kielaka	MzTuszczyJKiel	21°25'44"	52°25'33"
15	wyszowska	Wyszaków ul. Daszyńskiego	MzWyszDaszynWSSE	21°27'36"	52°36'58"
16	żyrardowska	Żyrardów ul. Roosvelta	MzZyrardRoosvel	20°25'34"	52°03'15"
17	Ostrołęka grodzka	Ostrołęka ul. Kościuszki	MzOstrolKoscWSSE	21°32'56"	53°06'27"
18		Ostrołęka ul. Targowa	MzOstrolTargowa	21°35'18"	53°05'07"
19	Płock grodzka	Płock ul. Jasna	MzPlockJasna WSSE	19°43'10"	52°34'02"
20		Płock ul. Piaska	MzPlockPiaskaWSSE	19°43'38"	52°32'39"
21		Płock ul. Reja	MzPlockReja	19°42'28"	52°33'03"
22		Płock Gimnazjum nr 5	MzPlockPKN4	19°41'16"	52°33'22"
23		Płock ul. Jachowicza	MzPlockOpcis	19°41'40"	52°32'15"
24	Radom grodzka	Radom ul. Aleksandrowicza	MzRadomAlekWSSE	21°09'39"	51°26'09"
25		Radom ul. Tochtermana	MzRadomTochter	21°08'49"	51°23'59"
26		Radom ul. Pułaskiego	MzRadomPulask	21°09'47"	51°25'18"
27	Siedlce grodzka	Siedlce ul. Podlaska	MzSiedPodlasWSSE	22°15'35"	52°11'05"
28		Siedlce ul. Sienkiewicza	MzSiedSienkWSSE	22°16'50"	52°11'14"



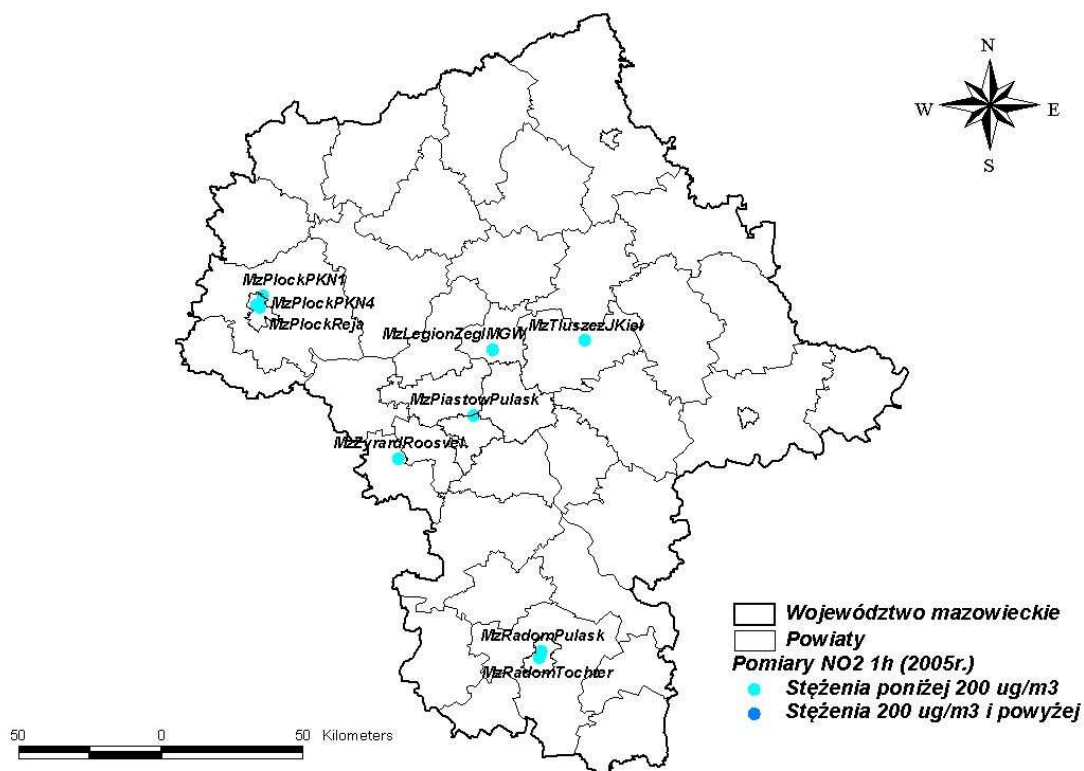
Rysunek 6.3 Lokalizacja stacji pomiarowych stężeń dwutlenku azotu o okresie uśredniania wyników pomiaru 1 godzina, strefa mazowiecka 2004 r.



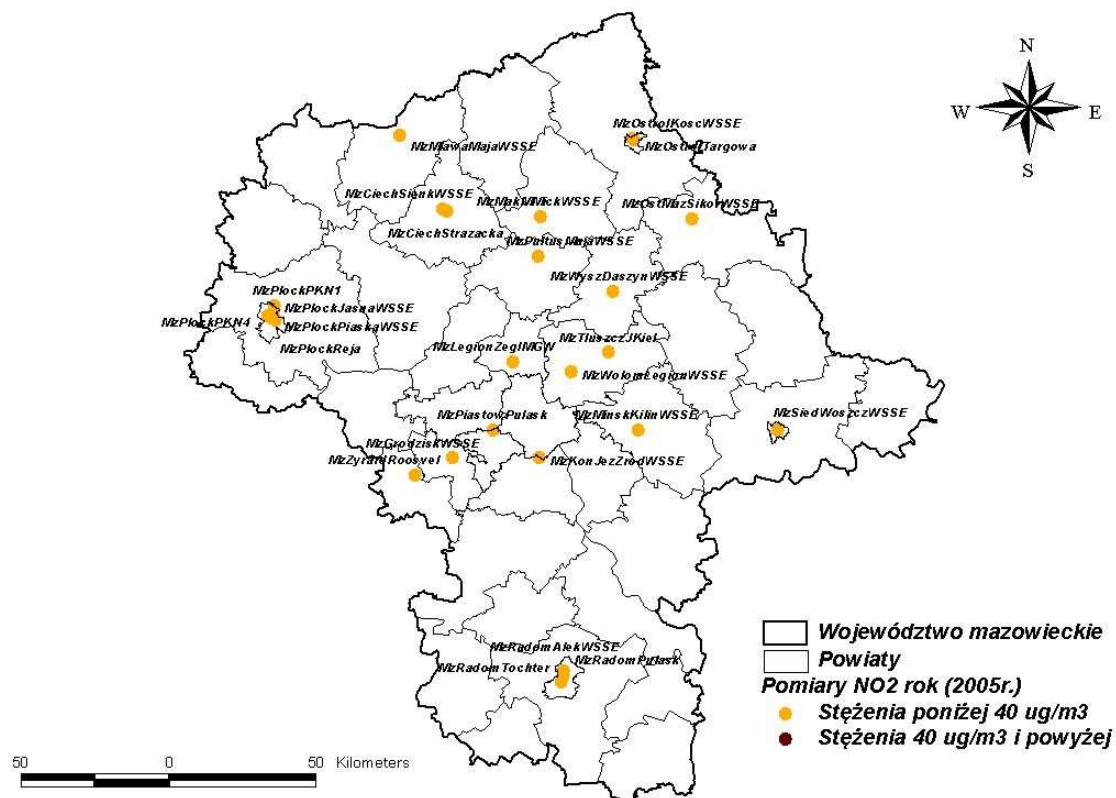
Rysunek 6.4 Lokalizacja stacji pomiarowych stężeń dwutlenku azotu o okresie uśredniania wyników pomiaru rok kalendarzowy, strefa mazowiecka 2004 r.

**Rok 2005**

Lp.	Strefa	Stanowisko pomiarowe	Kod krajowy stacji	Współrzędne stacji	
				Długość geograficzna	Szerokość geograficzna
1	ciechanowska	Ciechanów ul. Strażacka	MzCiechStrazacka	20°36'55"	52°52'41"
2		Ciechanów ul. Sienkiewicza	MzCiechSienkWSSE	20°35'46"	53°53'02"
3	grodziska	Grodzisk ul. Kościuszki	MzGrodziskWSSE	20°37'31"	52°06'24"
4	legionowska	Legionowo ul. Zegrzyńska	MzLegionZegIMGW	20°56'22"	52°24'14"
5	makowska	Maków Mazowiecki ul. Mickiewicza	MzMakMMickWSSE	21°33'38"	52°12'11"
6	mińska	Mińsk Mazowiecki ul. Kilińskiego	MzMinskKilinWSSE	21°34'00"	52°10'48"
7	mławska	Mława ul. 1-go Maja	MzMlawaMajaWSSE	20°43'44"	53°07'57"
8	ostrowska	Ostrów Mazowiecka ul. Sikorskiego	MzOstMazSikorWSSE	21°52'45"	52°50'01"
9	piaseczyńska	Konstancin- Jeziorna ul. Źródłana	MzKonJezZrodWSSE	21°03'42"	52°06'09"
10	płocka	Płock Trzepowo	MzPlockPKN1	19°43'34"	52°35'19"
11	pruszkowska	Piastów ul. Pułaskiego	MzPistowPulas	20°50'05"	52°11'31"
12	pułtуска	Pułtusk 3-go Maja	MzPultusMajaWSSE	21°04'59"	52°43'50"
13	wołomińska	Wołomin ul. Legionów	MzWolomiLegionWSSE	21°14'08"	52°22'07"
14		Tłuszcz ul. Kielaka	MzTluszczJKiel	21°25'44"	52°25'33"
15	wyszkowska	Wyszków ul. Daszyńskiego	MzWyszDaszynWSSE	21°27'36"	52°36'58"
16	żyrardowska	Żyrardów ul. Roosvelta	MzZyrardRoosvel	20°25'34"	52°03'15"
17	Ostrołęka grodzki	Ostrołęka ul. Kościuszki	MzOstrolKoscWSSE	21°32'56"	53°06'27"
18		Ostrołęka ul. Targowa	MzOstrolTargowa	21°35'18"	53°05'07"
19	Płock grodzka	Płock ul. Jasna	MzPlockJasna WSSE	19°43'10"	52°34'02"
20		Płock ul. Piaska	MzPlockPiaskaWSSE	19°43'38"	52°32'39"
21		Płock ul. Reja	MzPlockReja	19°42'28"	52°33'03"
22		Płock Gimnazjum nr 5	MzPlockPKN4	19°41'16"	52°33'22"
23	Radom grodzka	Radom ul. Aleksandrowicza	MzRadomAlekWSSE	21°09'39"	51°26'09"
24		Radom ul. Tochtermana	MzRadomTochter	21°08'49"	51°23'59"
25		Radom ul. Pułaskiego	MzRadomPulask	21°09'47"	51°25'18"
26	Siedlce grodzka	Siedlce ul. Woszczerowicza	MzSiedWoszczWSSE	22°16'50"	52°09'58"



Rysunek 6.5 Lokalizacja stacji pomiarowych stężeń dwutlenku azotu o okresie uśredniania wyników pomiaru 1 godzina, strefa mazowiecka 2005 r.

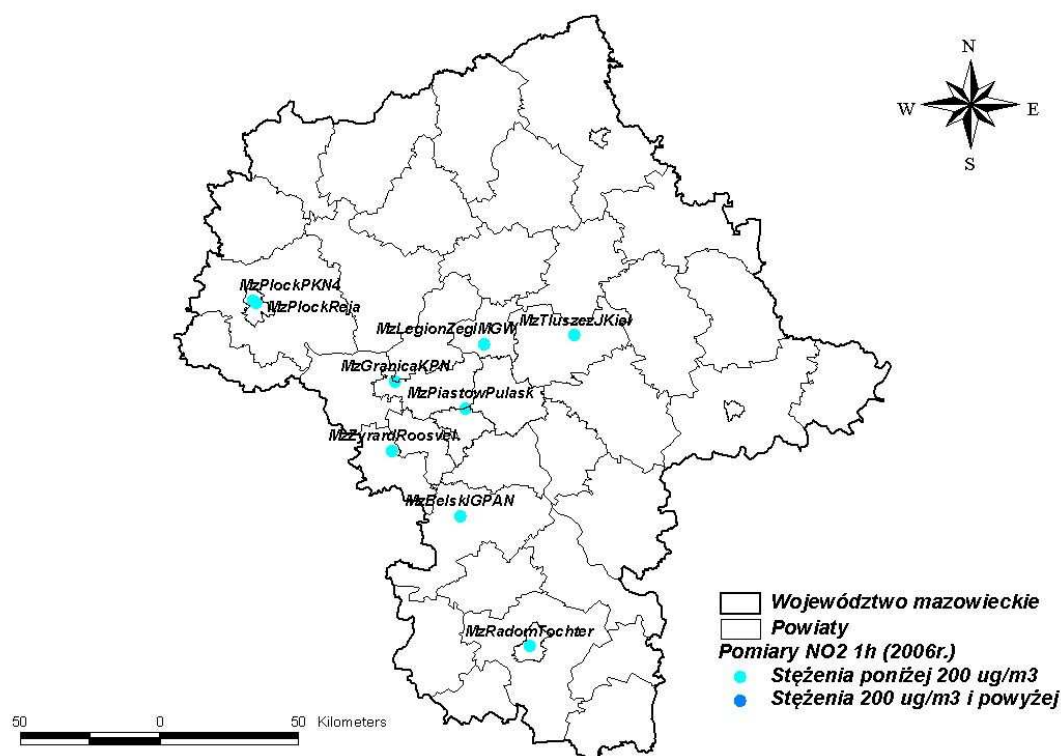


Rysunek 6.6 Lokalizacja stacji pomiarowych stężeń dwutlenku azotu o okresie uśredniania wyników pomiaru rok kalendarzowy, strefa mazowiecka 2005 r.

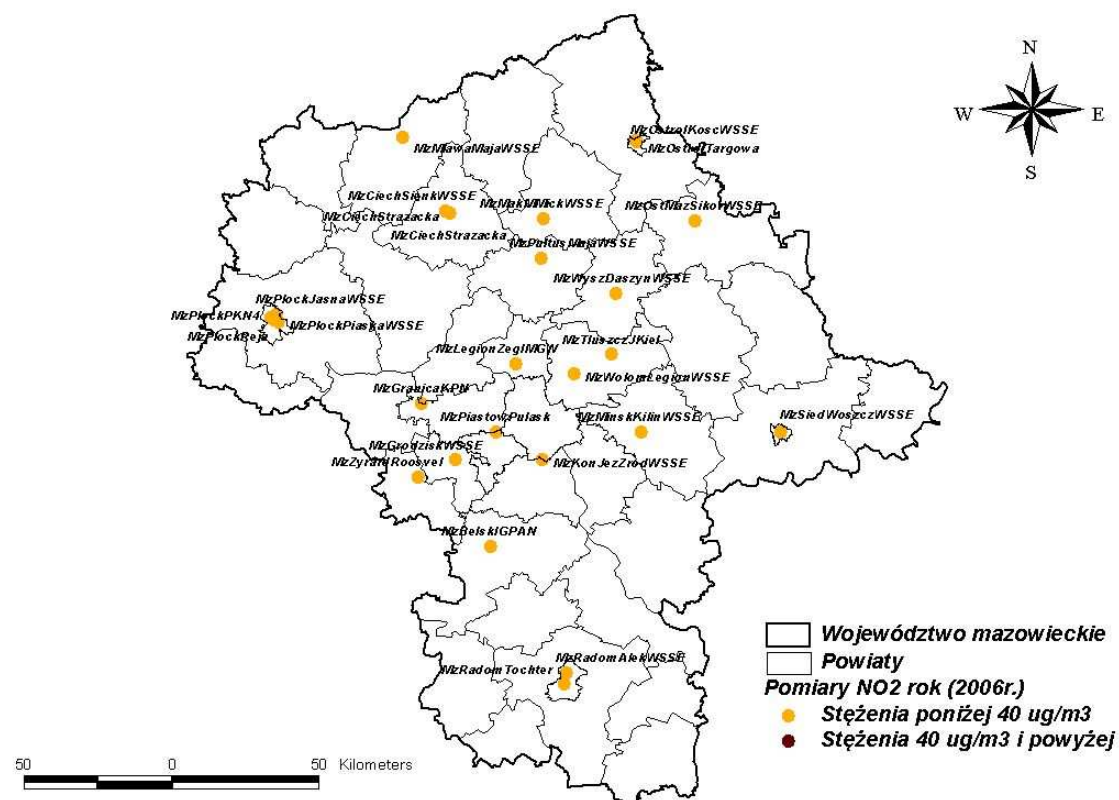


**Rok 2006**

Lp.	Strefa	Stanowisko pomiarowe	Kod krajowy stacji	Współrzędne stacji	
				Długość geograficzna	Szerokość geograficzna
1	ciechanowska	Ciechanów ul. Sienkiewicza	MzCiechSienkWSSE	20°35'46"	53°53'02"
2		Ciechanów ul. Strażacka	MzCiechStrazacka	20°36'55"	52°52'41"
3	grodziska	Grodzisk ul. Kościuszki	MzGrodziskWSSE	20°37'31"	52°06'24"
4	grójecka	Belsk Duży	MzBelskIGPAN	20°47'30"	51°50'12"
5	legionowska	Legionowo ul. Zegrzyńska	MzLegionZegIMGW	20°56'22"	52°24'14"
6	makowska	Maków Mazowiecki ul. Mickiewicza	MzMakMMickWSSE	21°33'38"	52°12'11"
7	mińska	Mińsk Mazowiecki ul. Kilińskiego	MzMinskKilinWSSE	21°34'00"	52°10'48"
8	mławska	Mława ul. 1-go Maja	MzMlawaMajaWSSE	20°43'44"	53°07'57"
9	ostrowska	Ostrów Mazowiecka ul. Sikorskiego	MzOstMazSikorWSSE	21°52'45"	52°50'01"
10	piaseczyńska	Konstancin-Jeziorna ul. Źródłana	MzKonJezZrodWSSE	21°03'42"	52°06'09"
11	płocka	Płock Trzepowo	MzPlockPKN1	19°43'34"	52°35'19"
12	pruszkowska	Piastów ul. Pułaskiego	MzPistowPulas	20°50'05"	52°11'31"
13	pułtуска	Pułtusk 3-go Maja	MzPultusMajaWSSE	21°04'59"	52°43'50"
14	warszawska zachodnia	Granica KPN	MzGranicaKPN	20°27'23"	52°17'10"
15	wołomińska	Tłuszcz ul. Kielaka	MzTluszcZJKiel	21°25'44"	52°25'33"
16		Wołomin ul. Legionów	MzWolomiLegionWSSE	21°14'08"	52°22'07"
17	wyszowska	Wyszaków ul. Daszyńskiego	MzWyszDaszynWSSE	21°27'36"	52°36'58"
18	żyrardowska	Żyrardów ul. Roosvelta	MzZyrardRoosvel	20°25'34"	52°03'15"
19	Ostrołęka grodzki	Ostrołęka ul. Kościuszki	MzOstrolKoscWSSE	21°32'56"	53°06'27"
20		Ostrołęka ul. Targowa	MzOstrolTargowa	21°35'18"	53°05'07"
21	Płock grodzka	Płock ul. Jasna	MzPlockJasna WSSE	19°43'10"	52°34'02"
22		Płock ul. Piaska	MzPlockPiaskaWSSE	19°43'38"	52°32'39"
23		Płock ul. Reja	MzPlockReja	19°42'28"	52°33'03"
24		Płock Gimnazjum nr 5	MzPlockPKN4	19°41'16"	52°33'22"
25	Radom grodzka	Radom ul. Aleksandrowicza	MzRadomAlekWSSE	21°09'39"	51°26'09"
26		Radom ul. Tochtermana	MzRadomTochter	21°08'49"	51°23'59"
27		Radom ul. Pułaskiego	MzRadomPulask	21°09'47"	51°25'18"
28	Siedlce grodzka	Siedlce ul. Woszczerowicza	MzSiedWoszczWSSE	22°16'50"	52°09'58"



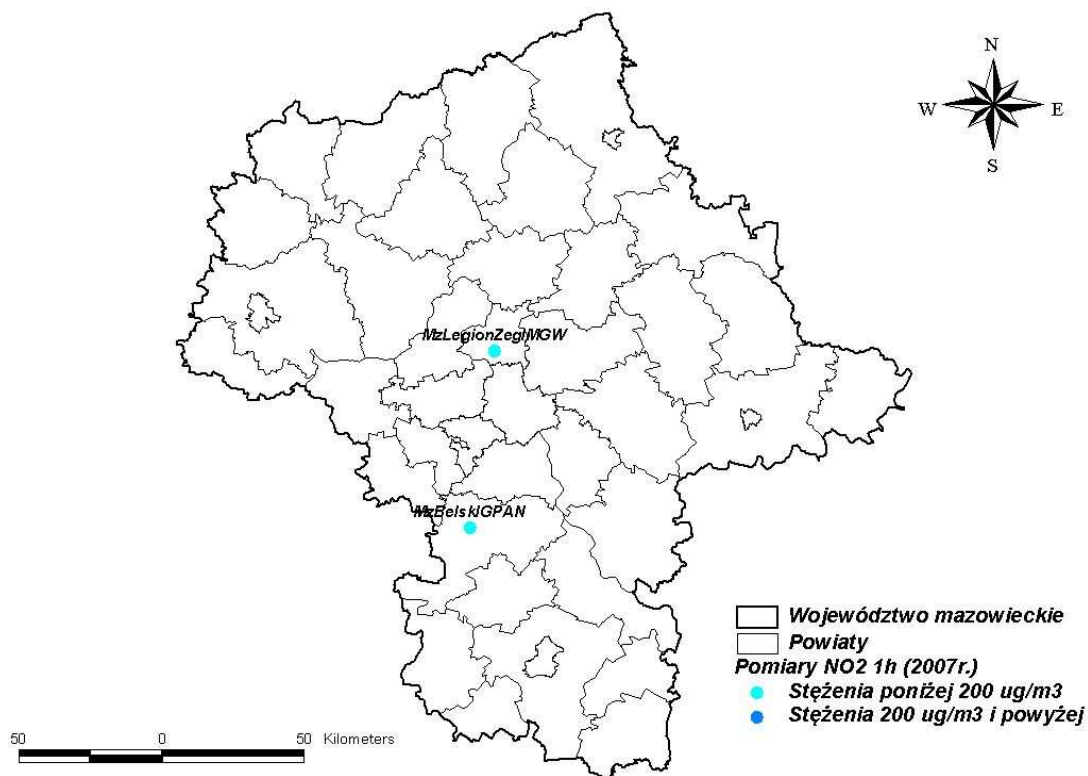
Rysunek 6.7 Lokalizacja stacji pomiarowych stężeń dwutlenku azotu o okresie uśredniania wyników pomiaru 1 godzina, strefa mazowiecka 2006 r.



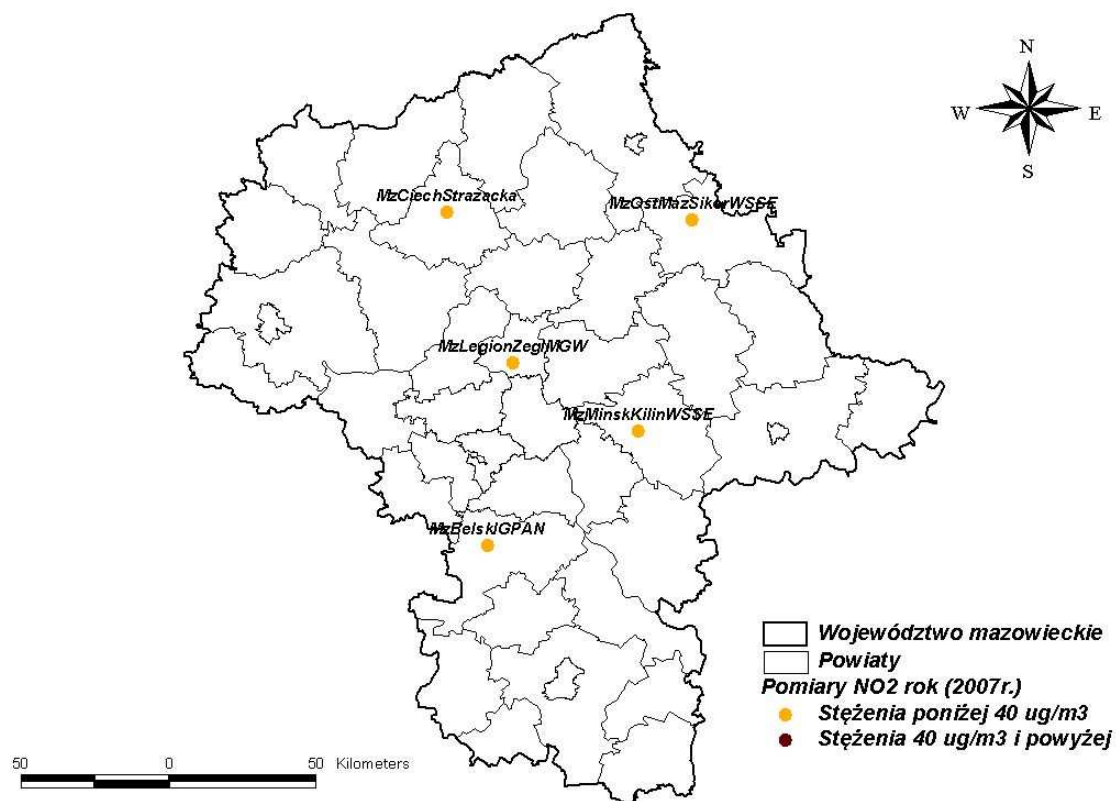
Rysunek 6.8 Lokalizacja stacji pomiarowych stężeń dwutlenku azotu o okresie uśredniania wyników pomiaru rok kalendarzowy, strefa mazowiecka 2006 r.

**Rok 2007**

Lp.	Strefa	Stanowisko pomiarowe	Kod krajowy stacji	Współrzędne stacji	
				Długość geograficzna	Szerokość geograficzna
1	ciechanowsko-mławska	Ciechanów ul. Strażacka	MzCiechStrazacka	20°36'55"	52°52'41"
2	kozienicko-grójecka	Belsk Duży	MzBelskiGPAN	20°47'30"	51°50'12"
3	powiat legionowski	Legionowo ul. Zegrzyńska	MzLegionZegIMGW	20°56'22"	52°24'14"
4	siedlecko-mińska	Mińsk Mazowiecki ul. Kilińskiego	MzMinskKilinWSSE	21°34'00"	52°10'48"
5	ostrołęcko-ostrowska	Ostrów Mazowiecka, ul. Sikorskiego	MzOstMazSikorWSSE	21°52'45"	52°50'01"
6	płocko-płońska	Płock Trzepowo	MzPlockPKN1	19°43'34"	52°35'19"
7		Płock Maszewo	MzPlockPKN2	19°36'41"	52°35'03"
8	warszawsko-sochaczewska	Granica KPN	MzGranicaKPN	20°27'23"	52°17'10"
9	powiat wołomiński	Tłuszcz ul. Kielaka	MzTluszcZJKiel	21°25'44"	52°25'33"
10	pruszkowsko-żyrardowska	Piastów ul. Pułaskiego	MzPiastowPulas	20°50'05"	52°11'31"
11		Żyrardów ul. Roosevelta	MzZyrardRoosvel	20°25'34"	52°03'15"
12	miasto Ostrołęka	Ostrołęka ul. Targowa	MzOstrolTargowa	21°35'18"	53°05'07"
13	miasto Płock	Płock ul. Reja	MzPlockReja	19°42'28"	52°33'03"
14		Płock Gimnazjum nr 5	MzPlockPKN4	19°41'16"	52°33 '22"
15	miasto Radom	Radom ul. Tochtermana	MzRadomTochter	21°08'49"	51°23'59"
16	miasto Siedlce	Siedlce ul. Woszczerowicza	MzSiedlceWoszczWSSE	22°16'50"	52°09'58"



Rysunek 6.9 Lokalizacja stacji pomiarowych stężeń dwutlenku azotu o okresie uśredniania wyników pomiaru 1 godzina, strefa mazowiecka 2007 r.



Rysunek 6.10 Lokalizacja stacji pomiarowych stężeń dwutlenku azotu o okresie uśredniania wyników pomiaru rok kalendarzowy, strefa mazowiecka 2007 r.

## UZASADNIENIE

Podstawą określenia programu ochrony powietrza dla strefy mazowieckiej jest ocena jakości powietrza za rok 2007, dokonana przez Wojewódzki Inspektorat Ochrony Środowiska w Warszawie, w strefie mazowieckiej, w ramach państwowego monitoringu środowiska. Ocena wykazała przekroczenia poziomu docelowego ozonu w powietrzu.

Obowiązek sporządzenia programu wynika z art. 91 ust. 5 ustawy z dnia 27 kwietnia 2001 r. *Prawo ochrony środowiska* (Dz. U. z 2008 r., Nr 25, poz. 150 z późn. zmianami).

Sejmik województwa określa program ochrony powietrza w drodze uchwały.

Podstawę do określenia programu ochrony powietrza dla strefy mazowieckiej stanowią analizy i prognozy zawarte w opracowaniu pt.: „Dokumentacja do programu ochrony powietrza dla strefy mazowieckiej, w której został przekroczony poziom docelowy ozonu w powietrzu”, wykonanym przez Biuro Studiów i Pomiarów Proekologicznych „EKOMETRIA” Sp. z o.o. Gdańsk, dokumentująca przyczyny występowania przekroczeń, wskazująca rodzaj źródeł emisji mających wpływ na występowanie przekroczeń oraz zawierająca propozycję kierunków działań zmierzających do przywrócenia poziomu docelowego ozonu w powietrzu.

Projekt Programu powstał z uwzględnieniem:

- rozporządzenia Ministra Środowiska z dnia 8 lutego 2008 r. w sprawie *szczegółowych wymagań, jakim powinny odpowiadać programy ochrony powietrza* (Dz. U. Nr 38, poz. 221),
- rozporządzenia Ministra Środowiska z dnia 17 grudnia 2008 r. w sprawie *dokonywania oceny poziomów substancji w powietrzu* (Dz. U. Nr 5 z 2009 r., poz. 31),
- "Zasad sporządzania naprawczych programów ochrony powietrza w strefach", opracowanych w Zakładzie Ochrony Atmosfery Instytutu Ochrony Środowiska w 2003 r.,
- „Aktualizacji zasad sporządzania naprawczych programów ochrony powietrza w strefach”, Ministerstwo Środowiska, lipiec 2008 r.,
- „Wskazówek dla wojewódzkich inwentaryzacji emisji na potrzeby ocen bieżących i programów ochrony powietrza”, wydanych przez Ministerstwo Środowiska i Głównego Inspektora Ochrony Środowiska w 2003 r.,
- „Wskazówek metodycznych dotyczących modelowania matematycznego w systemie zarządzania jakością powietrza”, wydanych przez Ministerstwo Środowiska i Głównego Inspektora Ochrony Środowiska w 2003 r.,

- wyników ocen jakości powietrza wykonanych przez Wojewódzki Inspektorat Ochrony Środowiska w Warszawie za lata 2003-2007.

W projekcie Programu, w załączniku nr 1, podano wielkości poziomów ozonu i substancji przyczyniających się do jego powstawania w latach 2003-2007, określono naruszenia standardów jakości powietrza i ich zakres oraz źródła pochodzenia ozonu i substancji przyczyniających się do jego powstawania. W załączniku nr 2 określono podstawowe kierunki działań zmierzających do przywracania poziomu docelowego ozonu.

Ocena poziomów substancji w powietrzu wykonana została w oparciu o wyniki pomiarów automatycznych oraz metodą modelowania stężeń substancji wprowadzanych do powietrza. Uzasadnienie zakresu określonych i ocenionych zagadnień określa załącznik nr 3 do Programu.

W postępowaniu, którego przedmiotem jest określenie programu ochrony powietrza dla strefy mazowieckiej – zgodnie z art. 91 ust. 9 ustawy z dnia 27 kwietnia 2001 r. *Prawo ochrony środowiska* zapewniony zostanie udział społeczeństwa.

Ponadto, zgodnie z art. 91 ust. 5 ustawy *Prawo ochrony środowiska* projekt uchwały przekazany zostanie do zaopiniowania właściwym starostom.

Uchwała nie powoduje żadnych skutków finansowych dla budżetu Województwa Mazowieckiego.