




Załącznik do uchwały nr
Sejmiku Województwa Mazowieckiego z dnia
.....2013 r.

OBSZAR I GRANICE AGLOMERACJI SIECIECHÓW

Mapa w skali 1 : 25 000

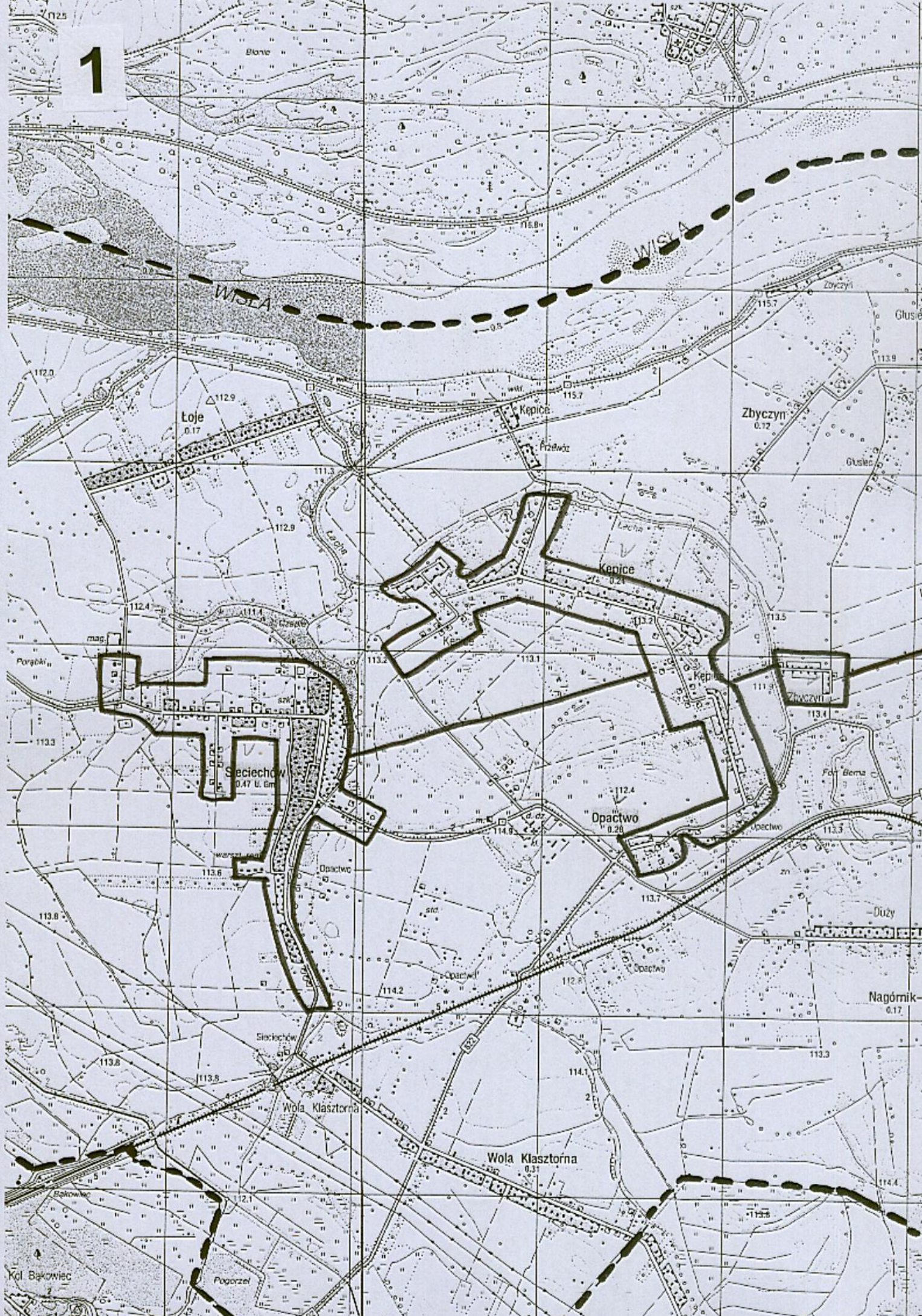
OBJAŚNIENIA ZNAKÓW

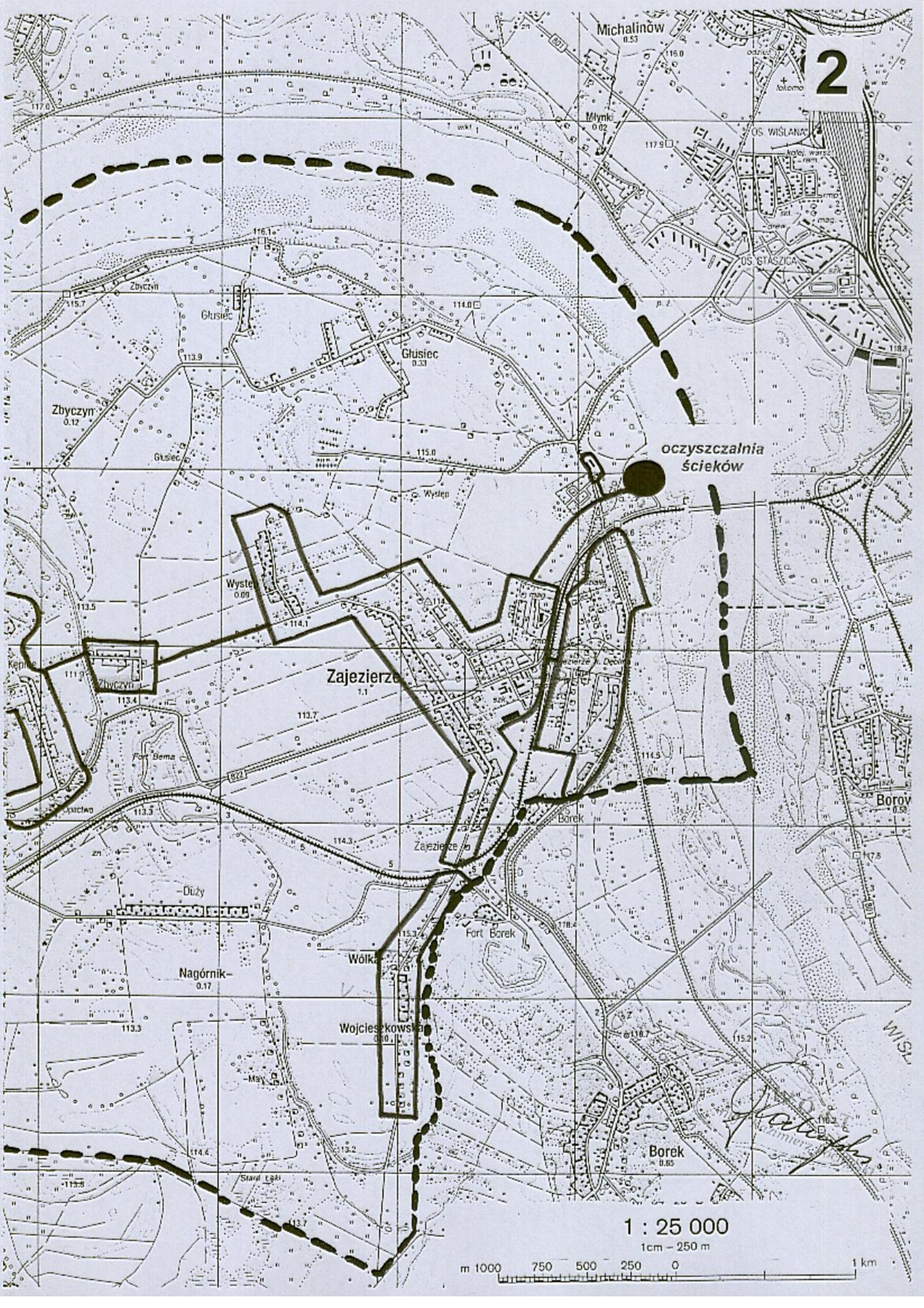
-  oczyszczalnia ścieków komunalnych
-  granica aglomeracji
-  granica gminy Sieciechów

Szkic położenia arkuszy:

1	2
---	---

1





1 : 25 000
1cm - 250 m

