




Załącznik do uchwały nr
Sejmiku Województwa Mazowieckiego z dnia
.....2013 r.

OBSZAR I GRANICE AGLOMERACJI MIEDZNA

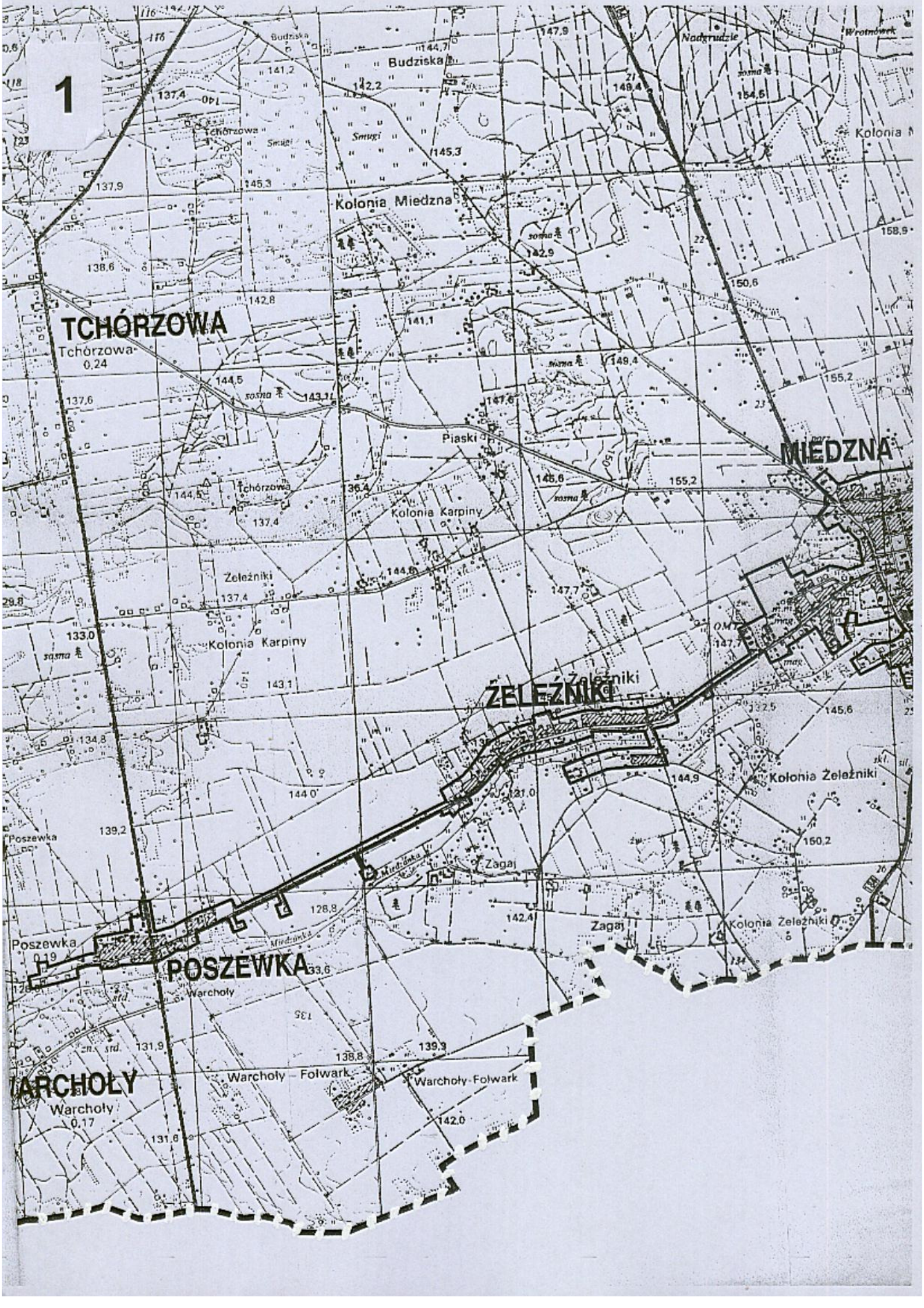
Mapa w skali 1 : 25 000

OBJAŚNIENIA ZNAKÓW

-  oczyszczalnia ścieków komunalnych
-  granica aglomeracji
-  granica gminy Miedzna

Szkic położenia arkuszy:

| | |
|---|---|
| 1 | 2 |
|---|---|



1

TCHÓRZOWA

Tchórzowa
0.24

Kolonia Miedzna

MIEDZNA

ZELEŹNIKI

POSZEWKA

WARCHOLY

Warcholy
0.17

Warcholy-Folwark

Warcholy-Folwark

Kolonia Zelezniki

Kolonia Zelezniki

Poszewka
0.19

Warcholy

131

138.8

139.3

142.0

142.4

Zagaj

134

160.2

145.6

147

147.7

145.6

150

148.4

142.9

149.4

145.3

144.7

147.9

142.2

141.2

141.2

116

137.4

137.9

138.6

137.6

144.5

144.5

137.4

133.0

134.8

139.2

126

126

131.9

131.8

142.8

144.5

143.1

137.4

140

143.1

144.0

128.8

133.6

131

138.8

36.4

144.6

140

143.1

144.0

128.8

133.6

131

138.8

145.3

142.9

141.1

147.6

147.6

147.7

141.0

142.4

142.4

142.4

142.4

142.0

147.9

149.4

145.3

142.9

148.4

145.6

147.6

147.7

141.0

142.4

142.4

142.4

142.0

147.9

149.4

145.3

142.9

148.4

145.6

147.6

147.7

141.0

142.4

142.4

142.4

142.0

147.9

149.4

145.3

142.9

148.4

145.6

147.6

147.7

141.0

142.4

142.4

142.4

142.0

147.9

149.4

145.3

142.9

148.4

145.6

147.6

147.7

141.0

142.4

142.4

142.4

142.0

147.9

149.4

145.3

142.9

148.4

145.6

147.6

147.7

141.0

142.4

142.4

142.4

142.0

158.9

150.6

155.2

152

155.2

152

155.2

152

155.2

152

155.2

152

155.2

152

155.2

152

155.2

152

155.2

152

155.2

152

155.2

152

155.2

152

155.2

152

155.2

152

155.2

152

155.2

152

155.2

152

155.2

152

155.2

152

155.2

152

155.2

152

155.2

152

155.2

152

155.2

152

155.2

152

155.2

152

155.2

152

155.2

152

155.2

152

155.2

152

155.2

152

155.2

152

155.2

152

155.2

152

155.2

152

155.2

152

155.2

152

155.2

152

155.2

152

155.2

152

155.2

152

155.2

152

155.2

152

155.2

152

155.2

152

155.2

152

155.2

152

155.2

152

155.2

152

155.2

152

155.2

152

155.2

152

155.2

152

155.2

152

155.2

152

155.2

152

155.2

152

155.2

152

155.2

152

155.2

152

155.2

152

155.2

152

155.2

152

155.2

152

155.2

152

155.2

152

155.2

152

155.2

152

155.2

152

155.2

152

155.2

152

155.2

152

155.2

152

155.2

152

155.2

152

155.2

152

155.2

152

155.2

152

155.2

152

155.2

152

155.2

152

2

WRZOSKI
Wrzосki
0.19

ORZESZÓWKA
Orzeszówka
0.22

WOLA ORZESZÓWSKA
Wola Orzeszowska
0.31

Miedzna
1.32 Gm
DMT

Kolonia Miedzna

Wola Orzeszowska

Wola Orzeszowska

Zdrojek
sanna

1 : 25 000

1 cm — 250 m

