

Mapa odcinków dróg
Mszczonów (ganica woj.)

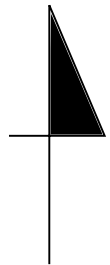
Kilometraż początku: 408+753
Kilometraż końca: 415+606

Arkusz 1

1 : 20000

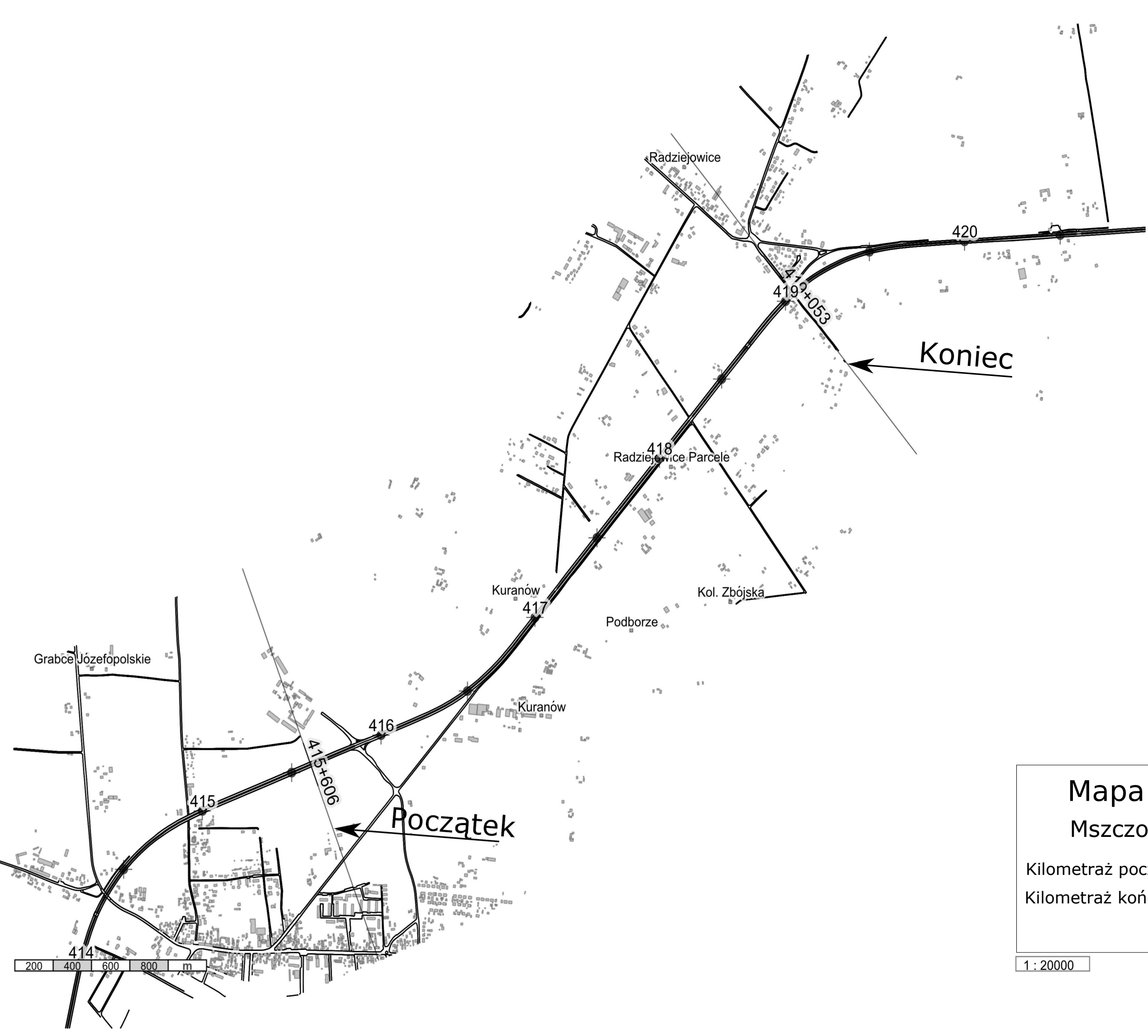
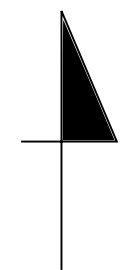


200 400 600 800 m



Mapa odcinków dróg
Mszczonów (ganica woj.)
Kilometraż początku: 408+753
Kilometraż końca: 415+606
Arkusz 2

1 : 20000



Koniec

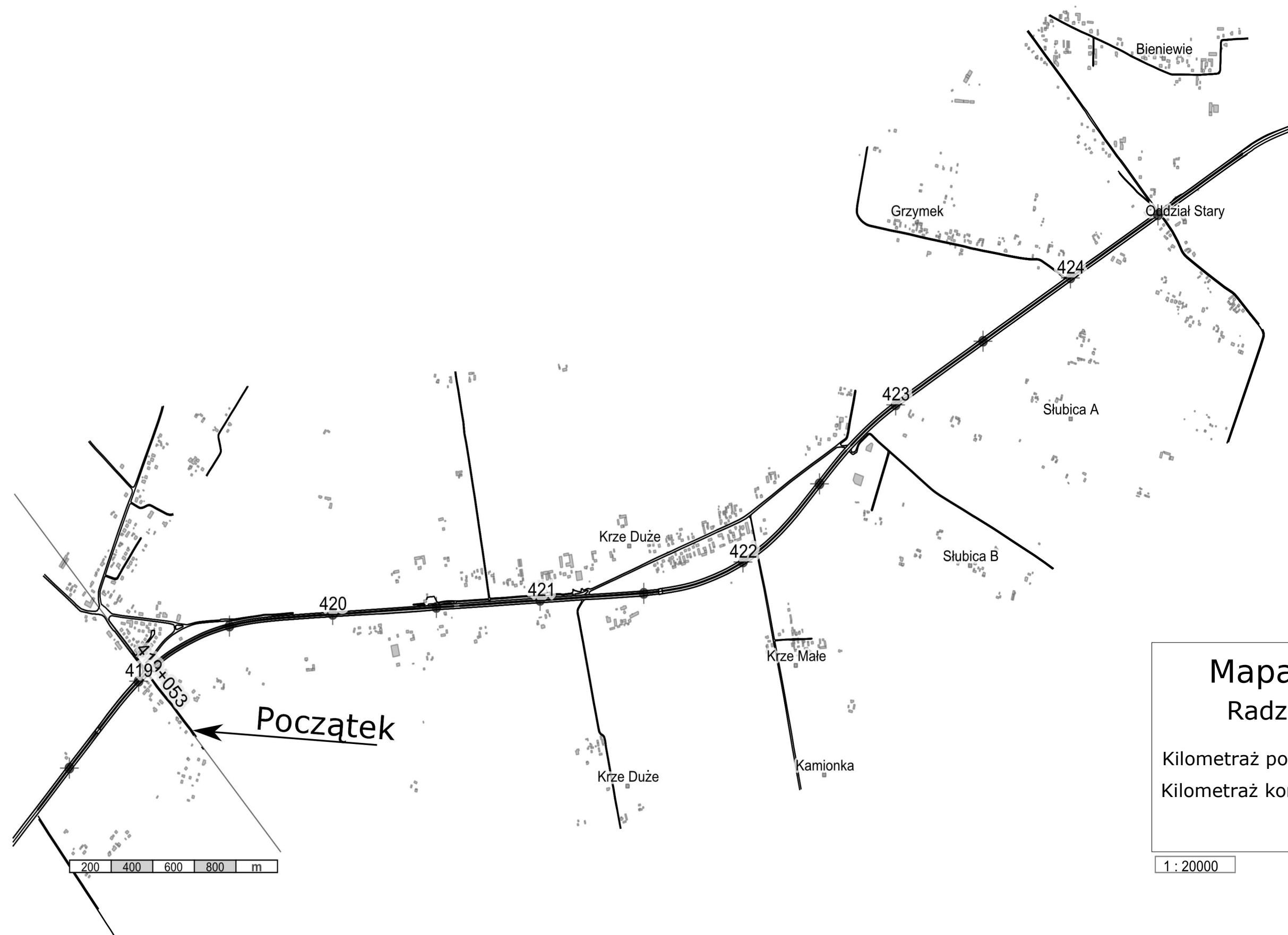
Początek

**Mapa odcinków dróg
Mszczonów-Radziejowice**

Kilometraż początku: 415+606
Kilometraż końca: 419+053

Arkusz 3

1 : 20000

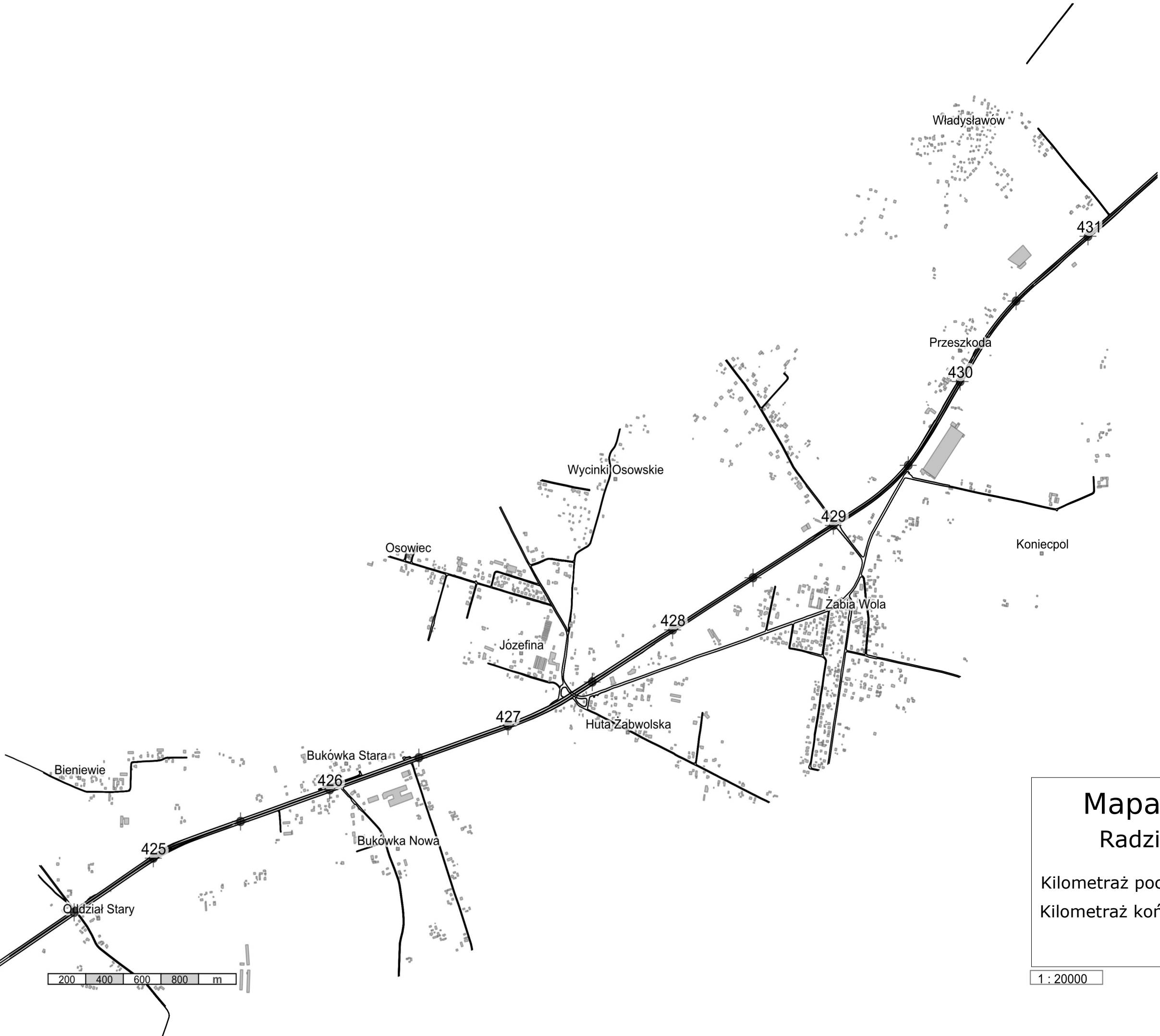
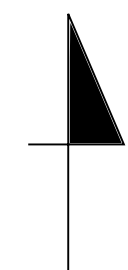


**Mapa odcinków dróg
Radziejowice-Nadarzyn**

Kilometraż początku: 419+053
Kilometraż końca: 439+905

Arkusz 4

1 : 20000

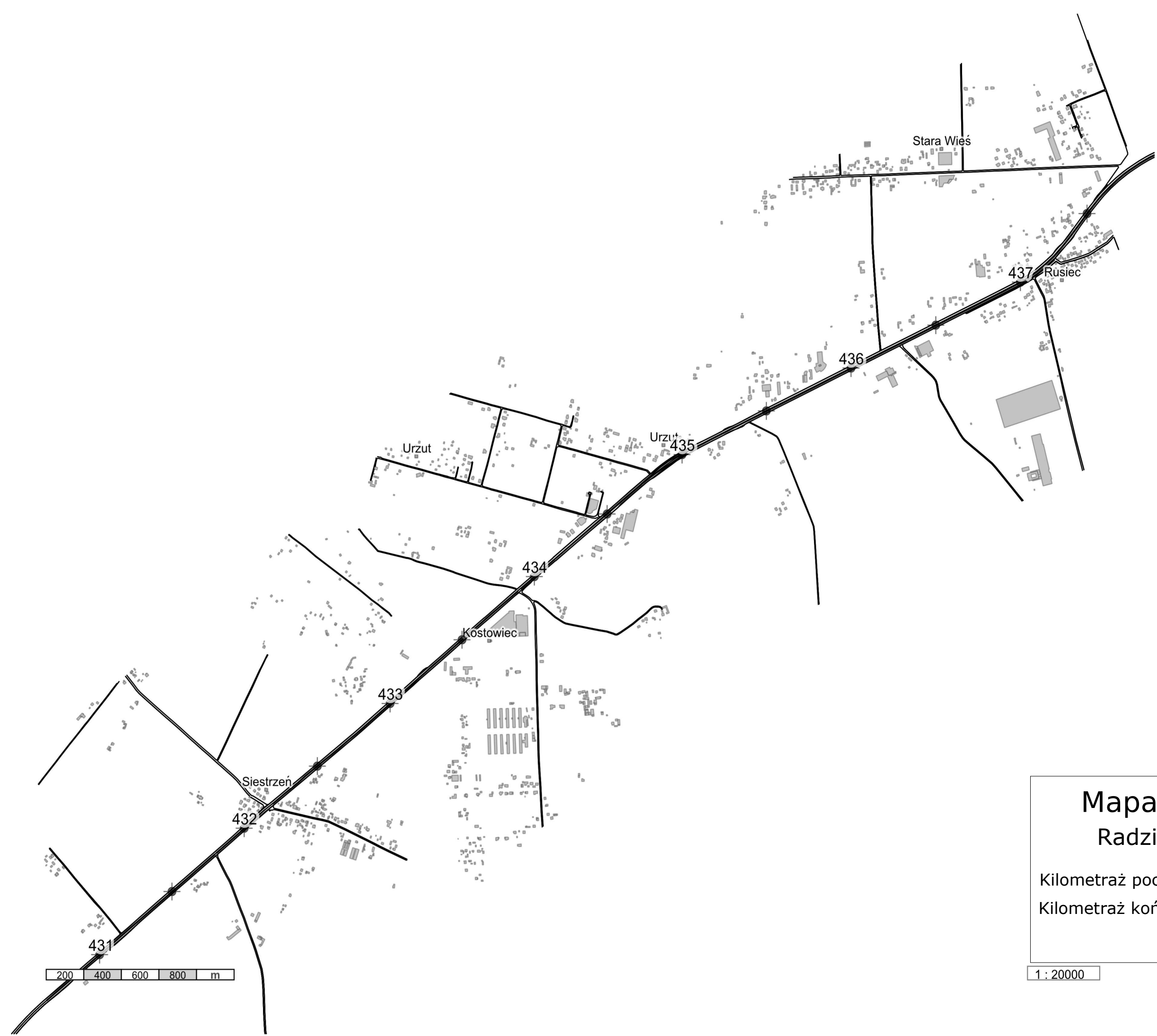


**Mapa odcinków dróg
Radziejowice-Nadarzyn**

Kilometraż początku: 419+053
Kilometraż końca: 439+905

Arkusz 5

1 : 20000



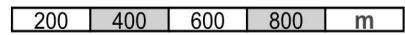
Mapa odcinków dróg Radziejowice-Nadarzyn

Kilometraż początku: 419+053

Kilometraż końca: 439+905

Arkusz 6

1 : 20000

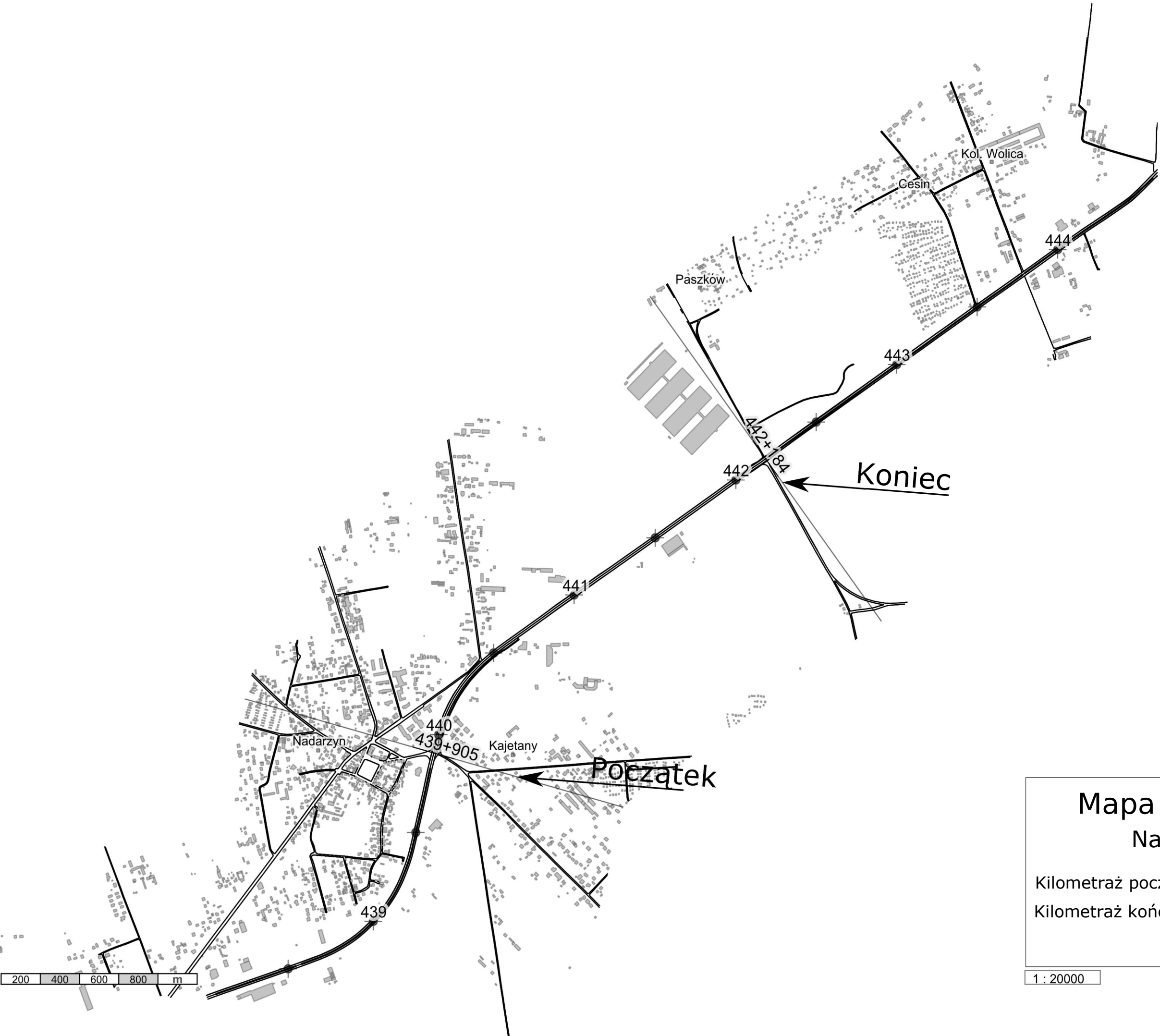
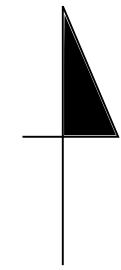


Mapa odcinków dróg
Radziejowice-Nadarzyn

Kilometraż początku: 419+053
Kilometraż końca: 439+905

Arkusz 7

1 : 20000

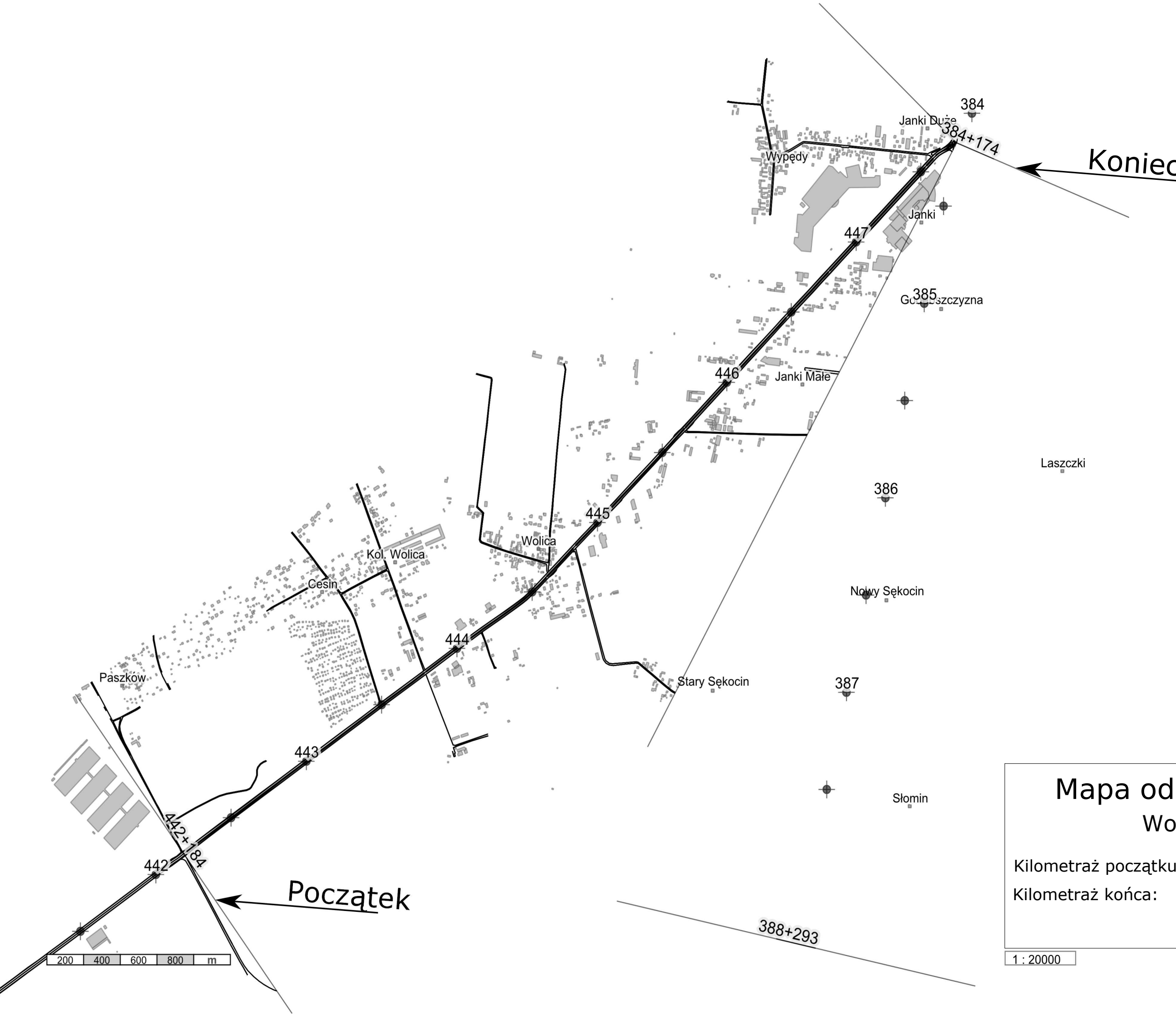


**Mapa odcinków dróg
Nadarzyn-Wolica**

Kilometraż początku: 439+905
Kilometraż końca: 442+184

Arkusz 8

1 : 20000

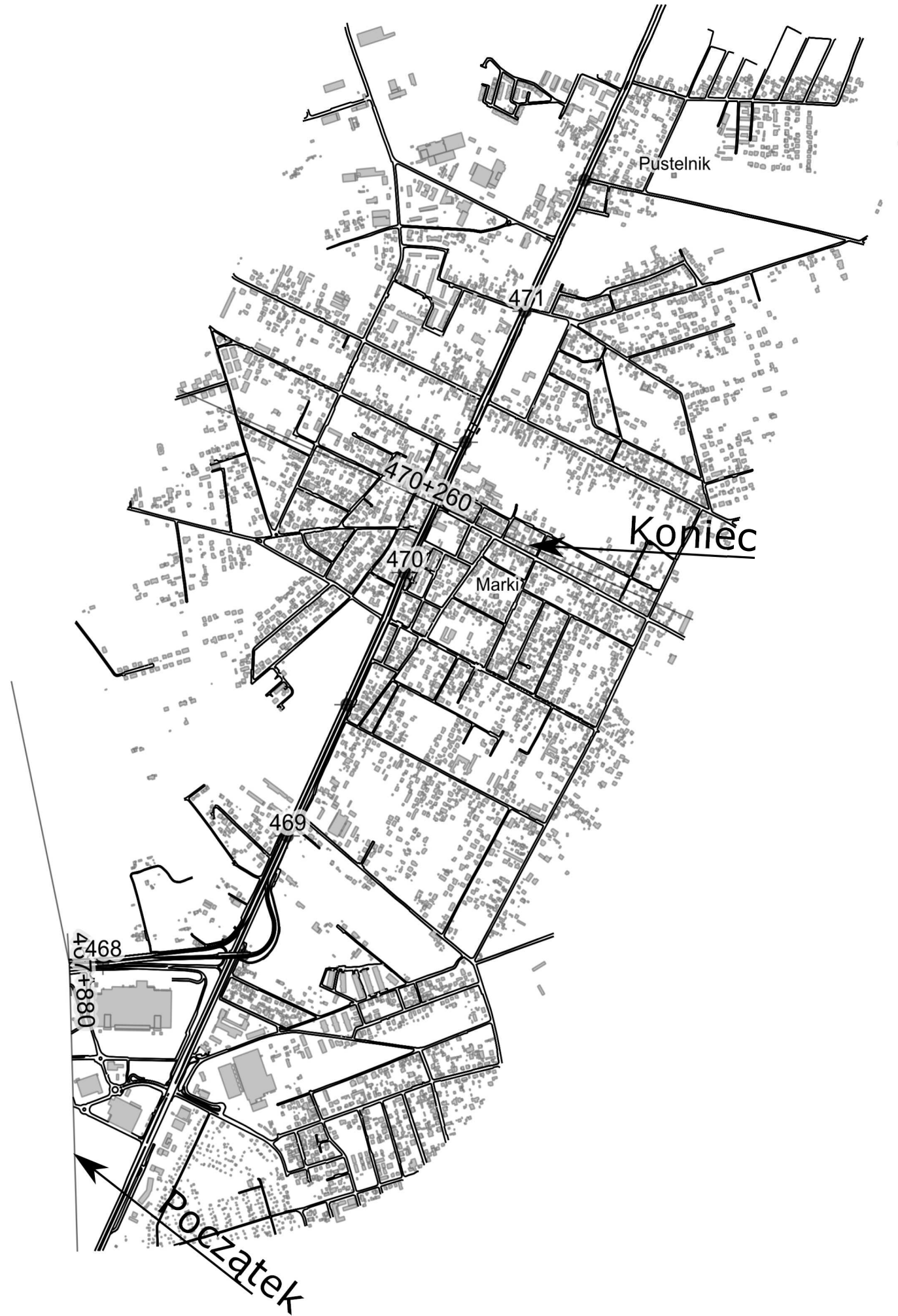


Mapa odcinków dróg Wolica-Janki

Kilometraż początku: 442+184
Kilometraż końca: 447+743

Arkusz 9

1 : 20000



Mapa odcinków dróg Warszawa-Marki

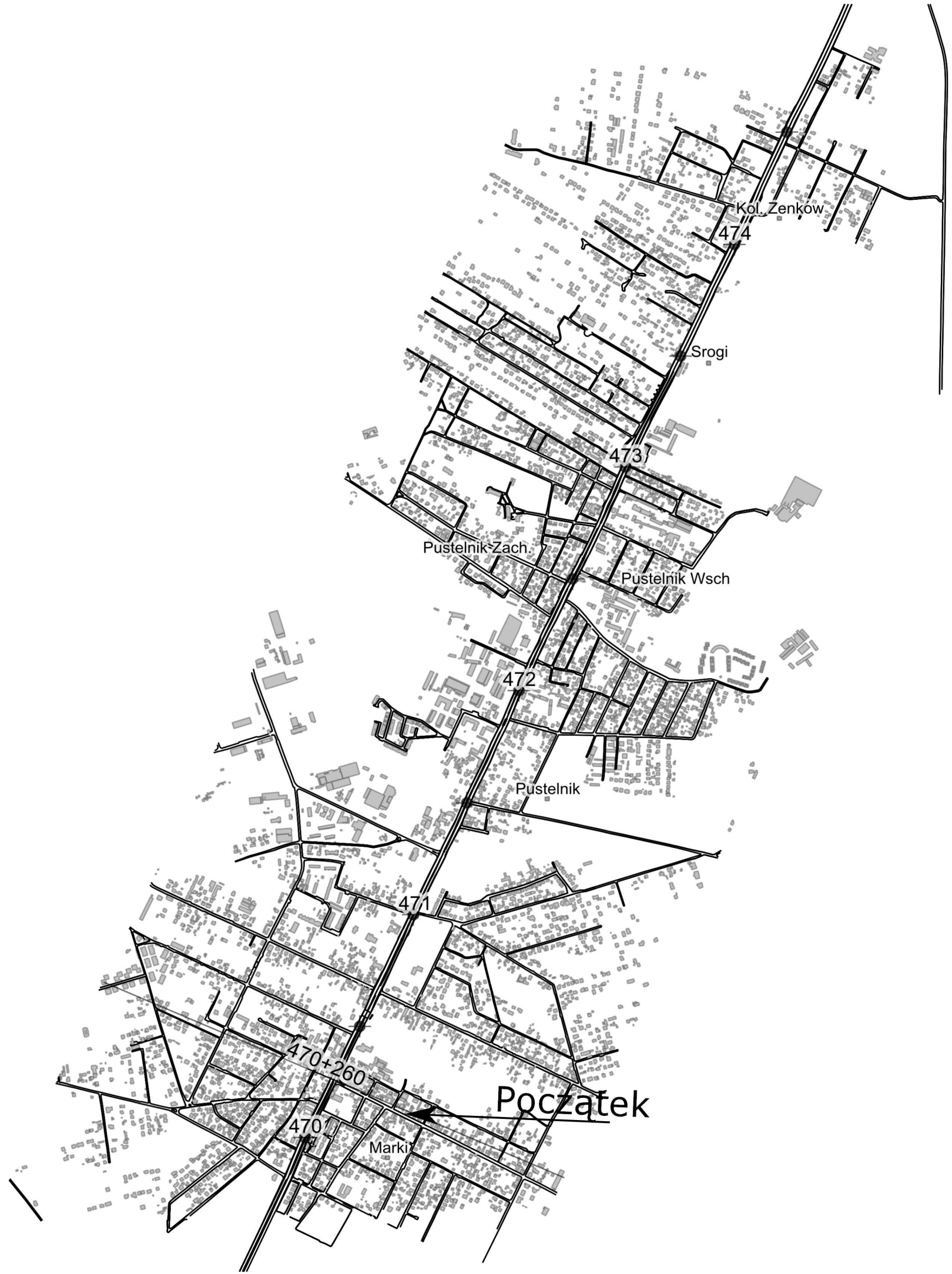
Kilometraż początku: 467+880

Kilometraż końca: 470+260

Arkusz 10

1 : 20000

200 400 600 800 m



Mapa odcinków dróg Marki (przejście)

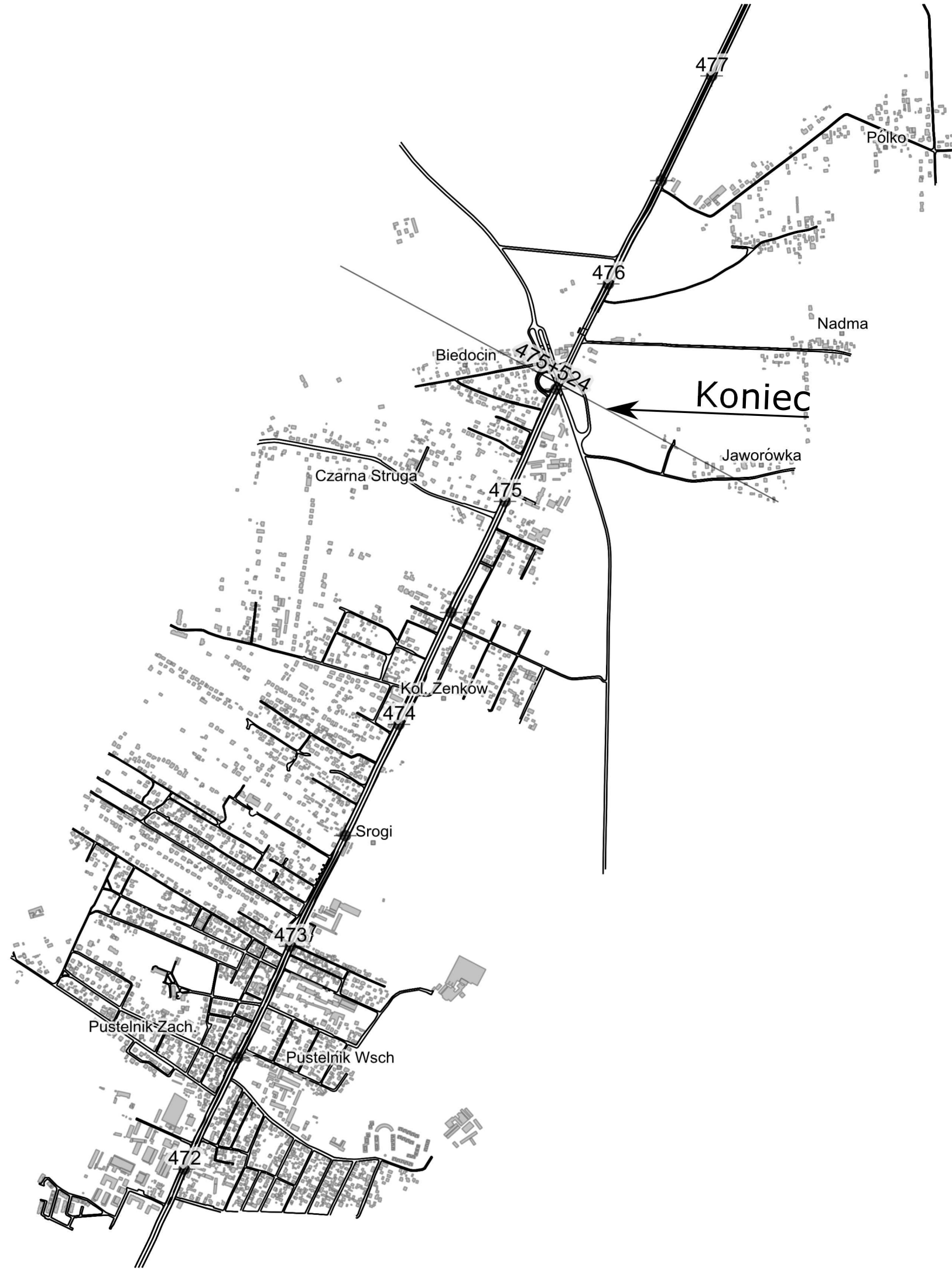
Kilometraż początku: 470+260

Kilometraż końca: 475+524

Arkusz 11

1 : 20000

200 400 600 800 m




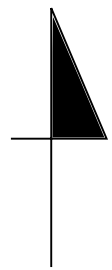
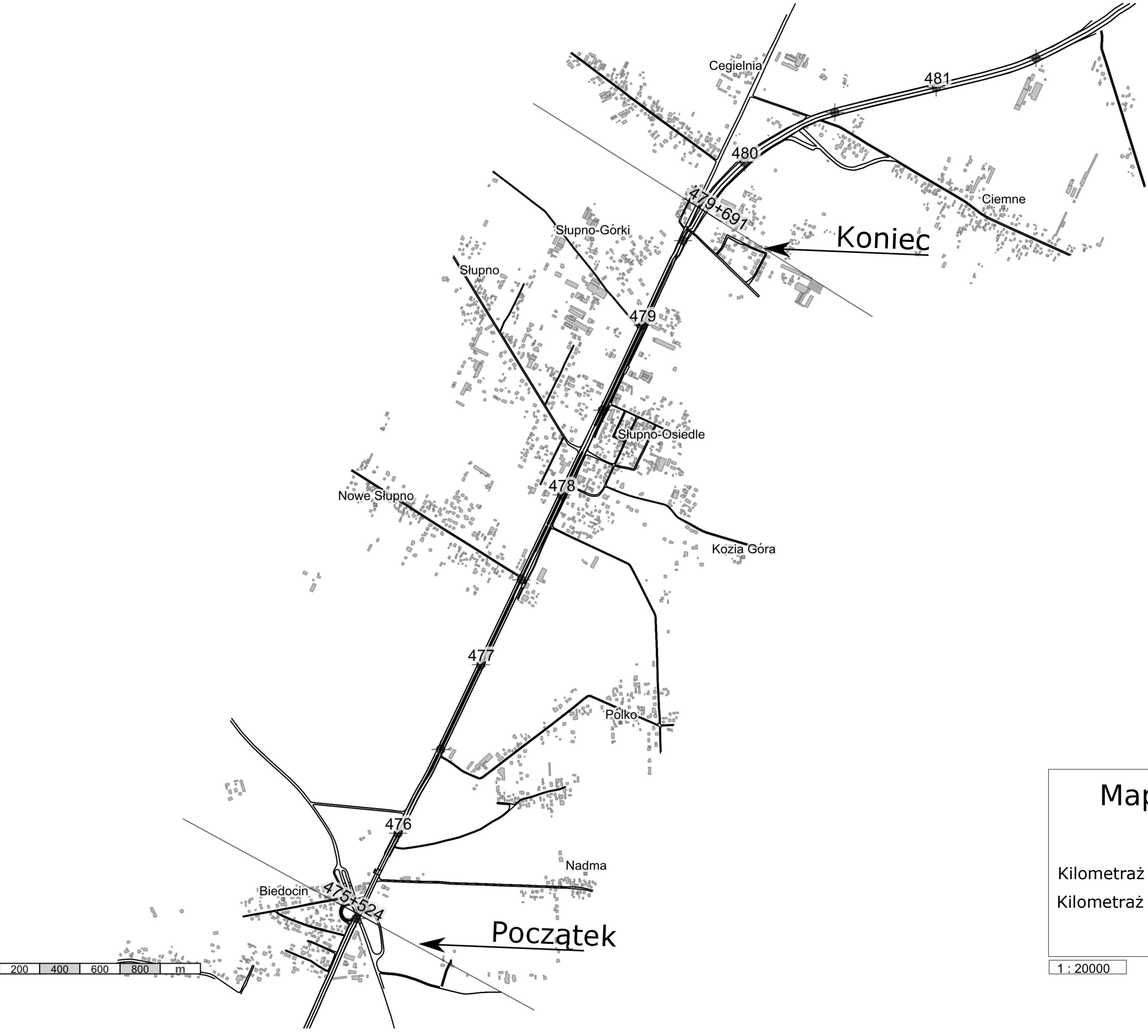
**Mapa odcinków dróg
Marki (przejście)**

Kilometraż początku: 470+260
Kilometraż końca: 475+524

Arkusz 12

1 : 20000



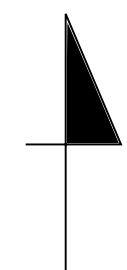


**Mapa odcinków dróg
Marki-Radzimin**

Kilometraż początku: 475+524
 Kilometraż końca: 479+691

Arkusz 13

1 : 20000



Koniec

485+414

Dybów

485

Dybów-Folwark

484

Radzymin

Wiktorów

483

Dybów Kol.

482

Cegielnia

481

Ciemne

480

479+691


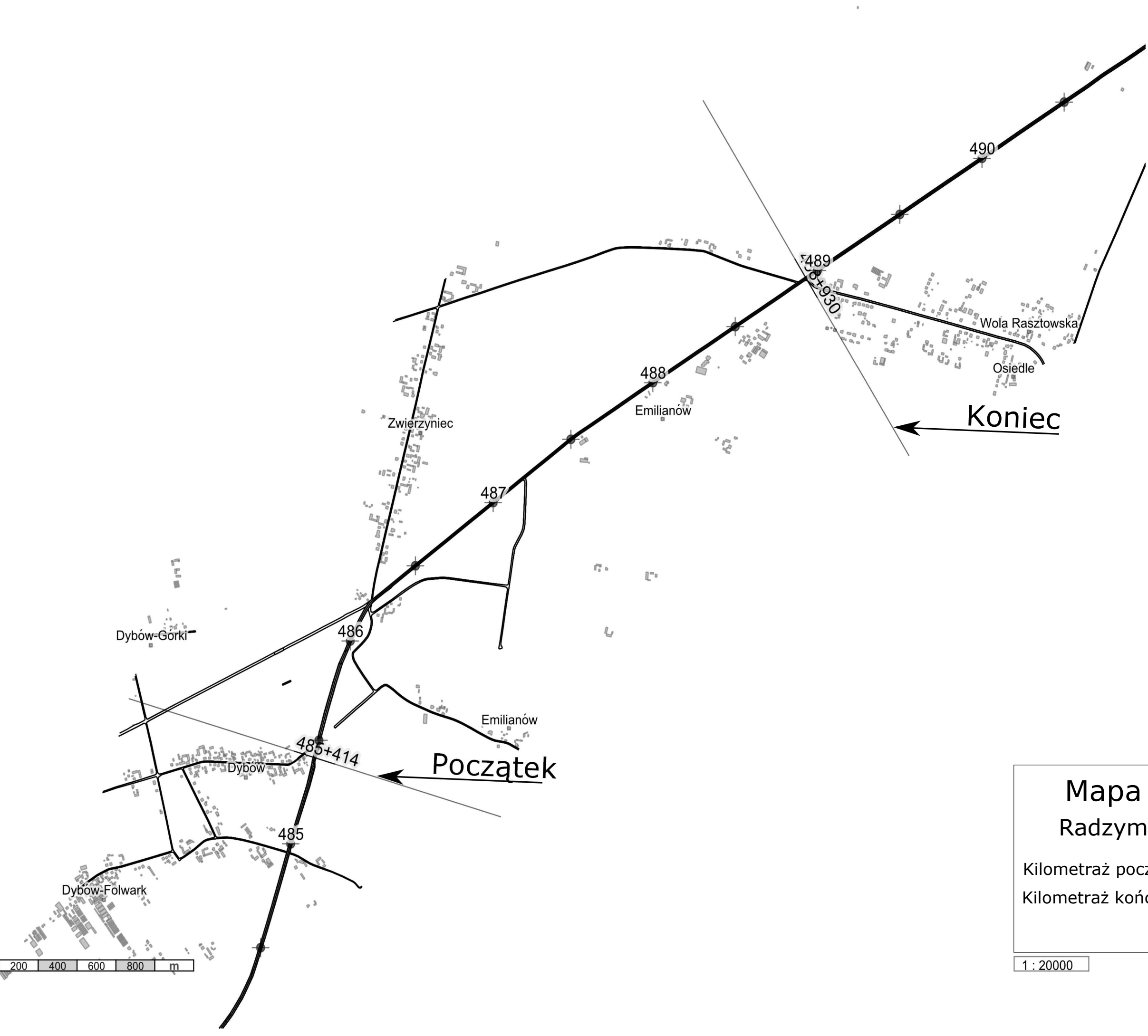
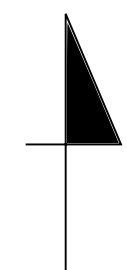
Początek

Słupno-Górki



Mapa odcinków dróg
Radzymin (obwodnica)
Kilometraż początku: 479+691
Kilometraż końca: 485+414
Arkusz 14

1 : 20000

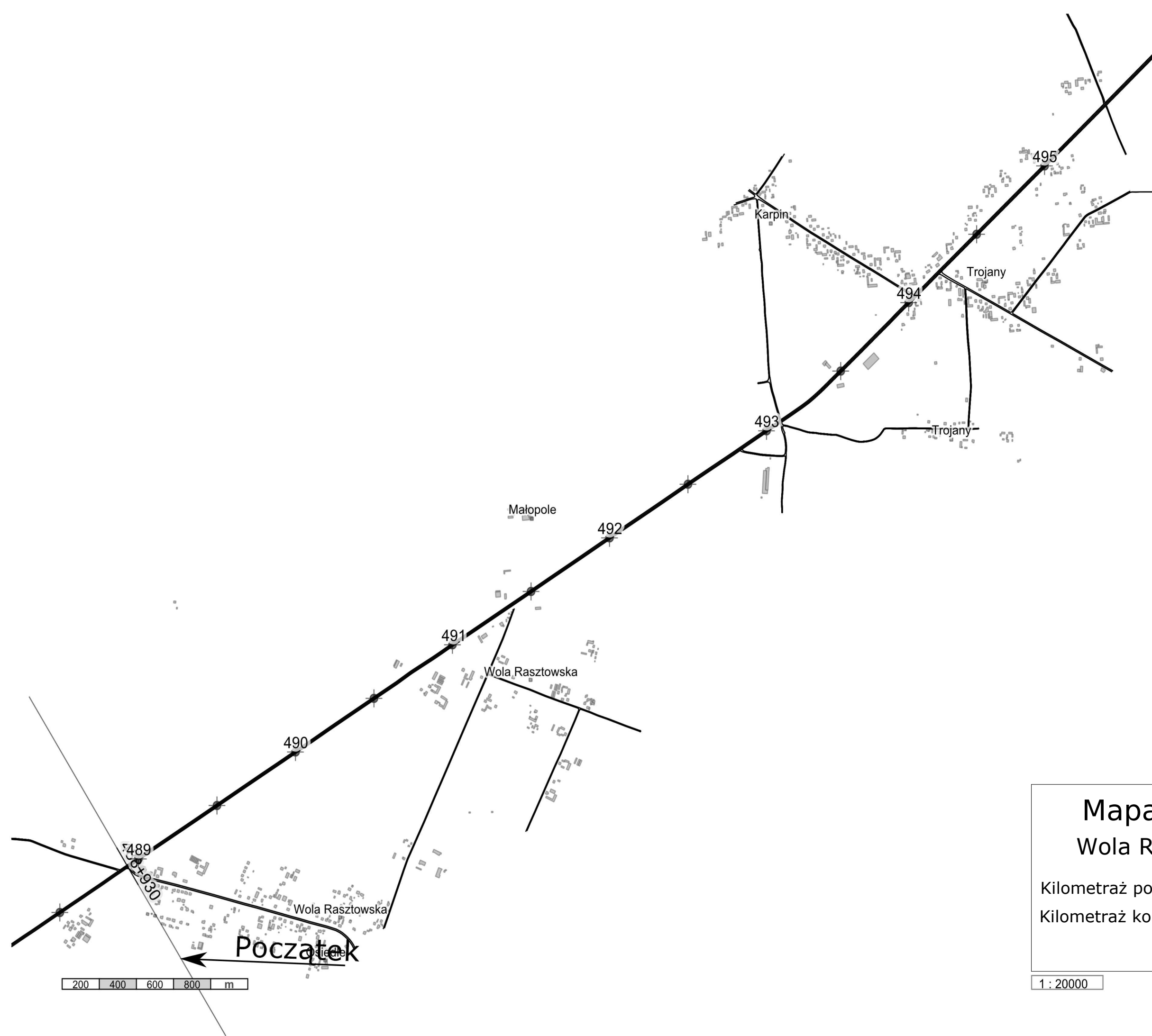


**Mapa odcinków dróg
Radzymin-Wola Rasztowska**

Kilometraż początku: 485+414
Kilometraż końca: 488+930

Arkusz 15


1 : 20000



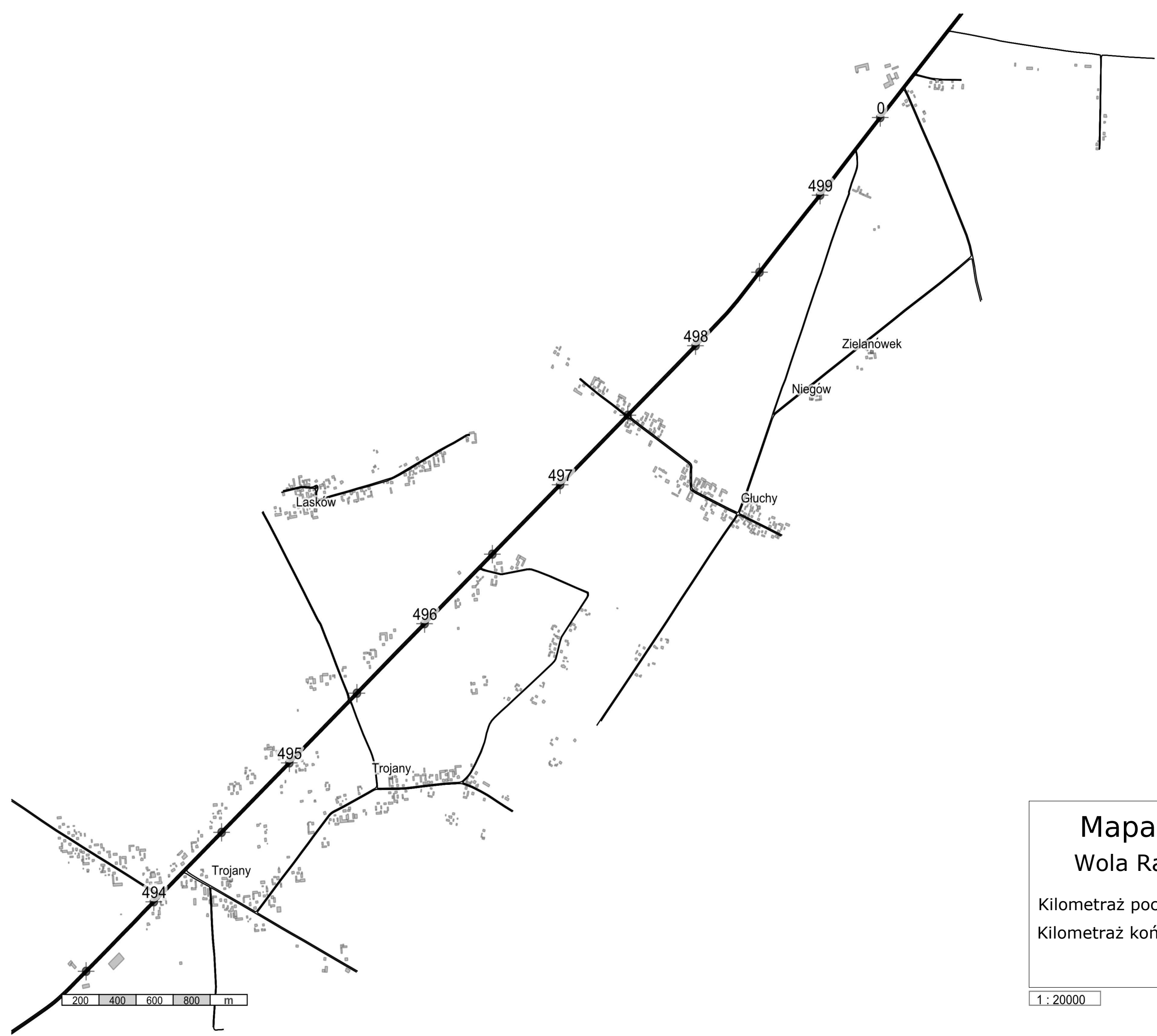
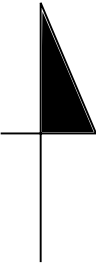
**Mapa odcinków dróg
Wola Rasztowska-Wyszków**

Kilometraż początku: 488+930
Kilometraż końca: 510+750

Arkusz 16



1 : 20000



Mapa odcinków dróg Wola Raszowska-Wyszków


Kilometraż początku: 488+930

Kilometraż końca: 510+750

Arkusz 17

1 : 20000

200 400 600 800 m


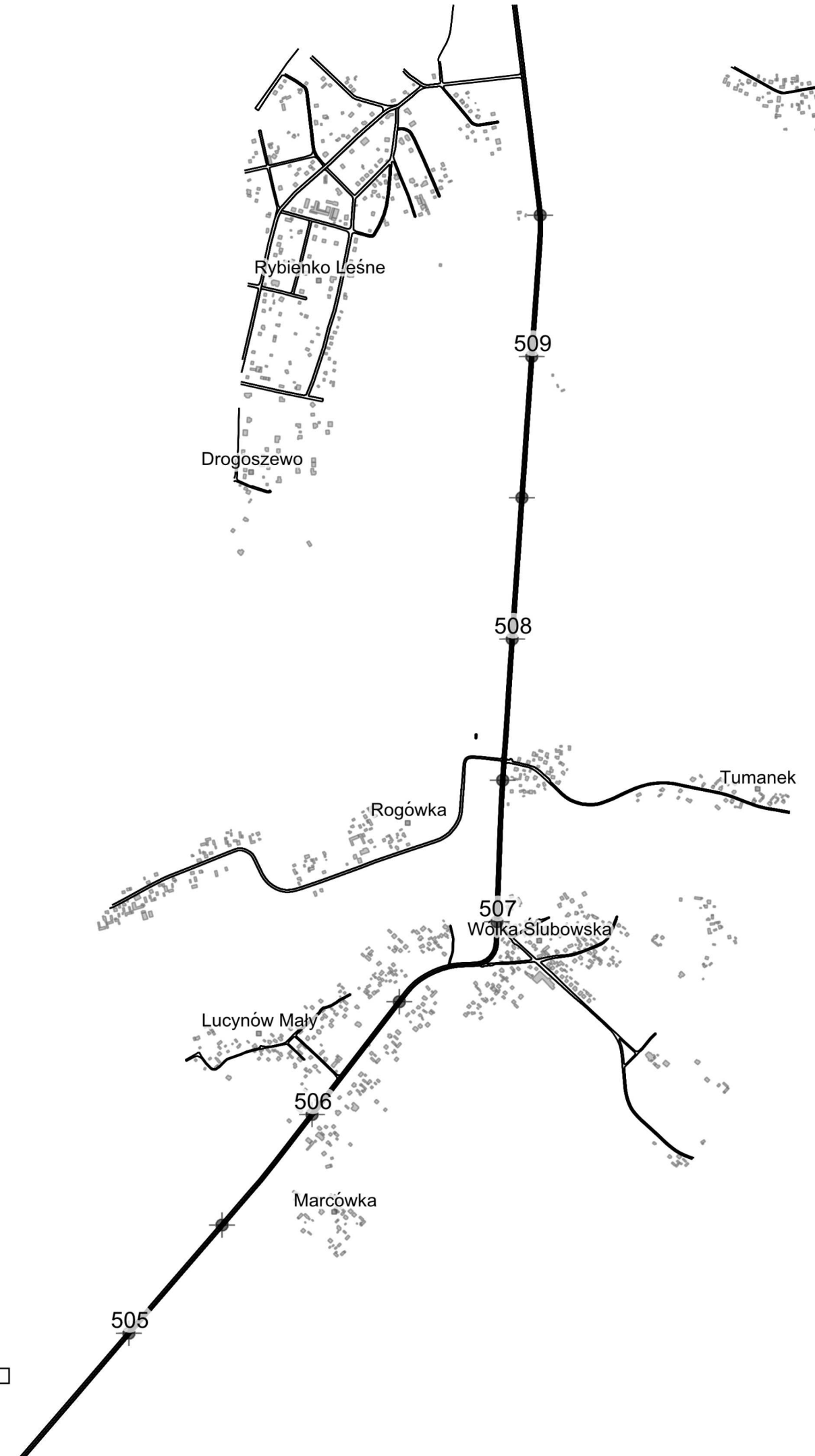


Mapa odcinków dróg
Wola Raszowska-Wyszków

Kilometraż początku: 488+930
Kilometraż końca: 510+750

Arkusz 18

1 : 20000

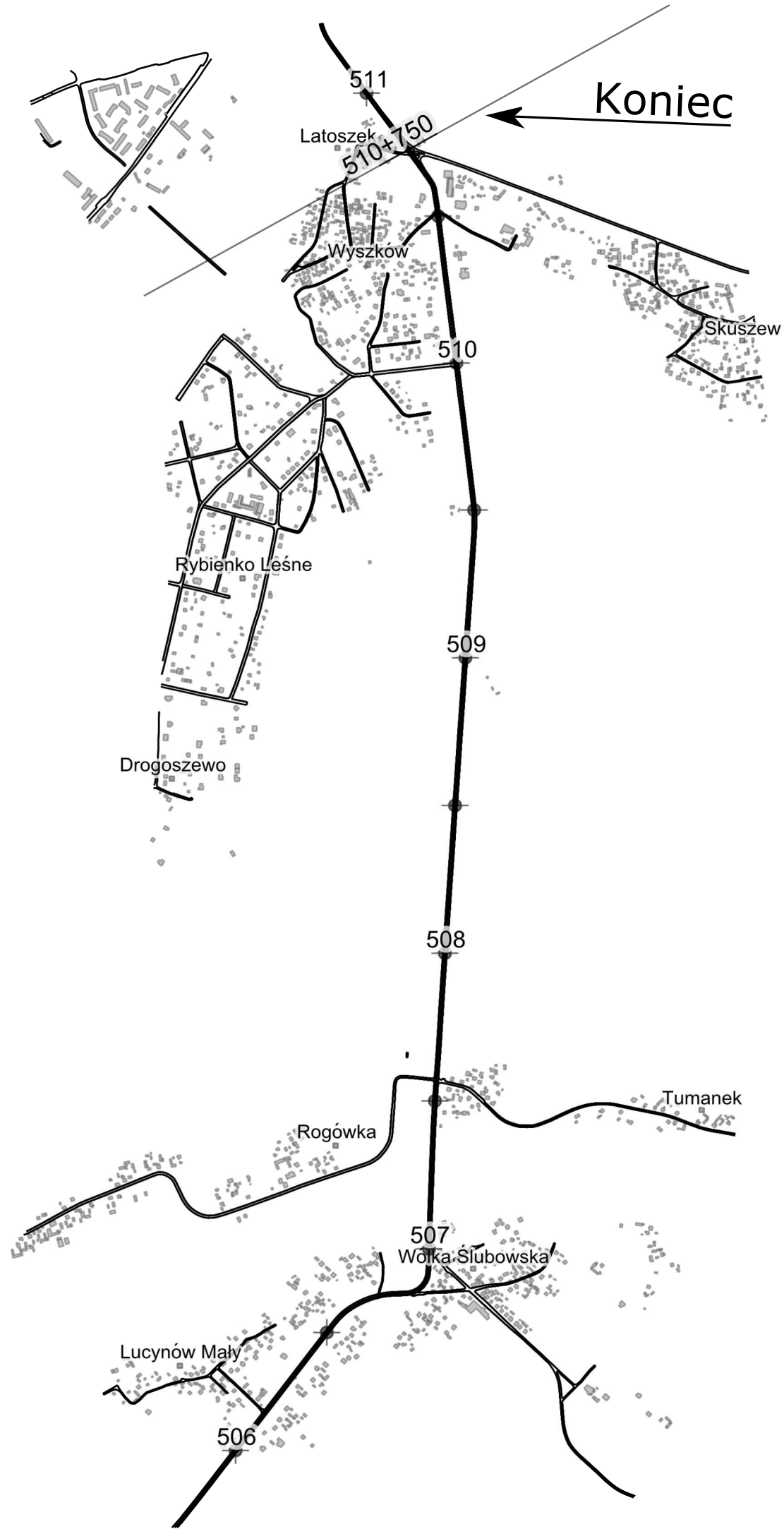


Mapa odcinków dróg
Wola Raszowska-Wyszków

Kilometraż początku: 488+930
Kilometraż końca: 510+750

Arkusz 19

1 : 20000



Koniec

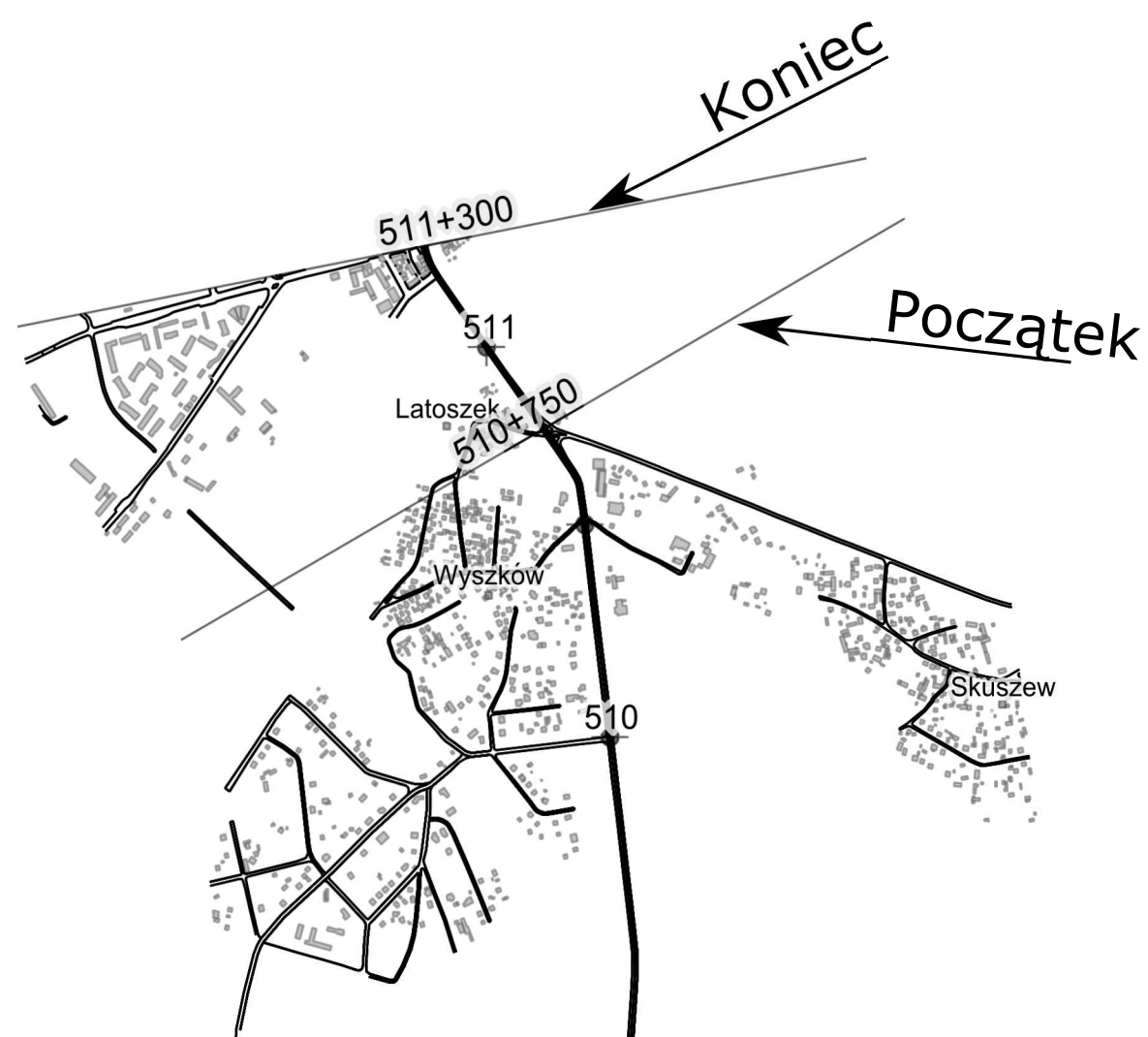
Mapa odcinków dróg Wola Raszowska-Wyszków

Kilometraż początku: 488+930
Kilometraż końca: 510+750

Arkusz 20

1 : 20000

200 400 600 800 m



Mapa odcinków dróg

Wyszków (przejście)

Kilometraż początku: 510+750

Kilometraż końca: 511+300

Arkusz 21

1 : 20000

