

Mapa przekroczeń dopuszczalnych poziomów dźwięku L_{DWN}

Droga krajowa Nr 17
Kilometraż: 37+710 - 47+180
Województwo: mazowieckie
Powiat: garwoliński

Przekroczenia wartości dopuszczalnych

- brak przekroczeń wartości dopuszczalnych
- 0 - 5 dB
- 5 - 10 dB
- 10 - 15 dB
- 15 - 20 dB
- > 20 dB
- tereny o nieokreślonych wartościach dopuszczalnych

Otoczenie drogi

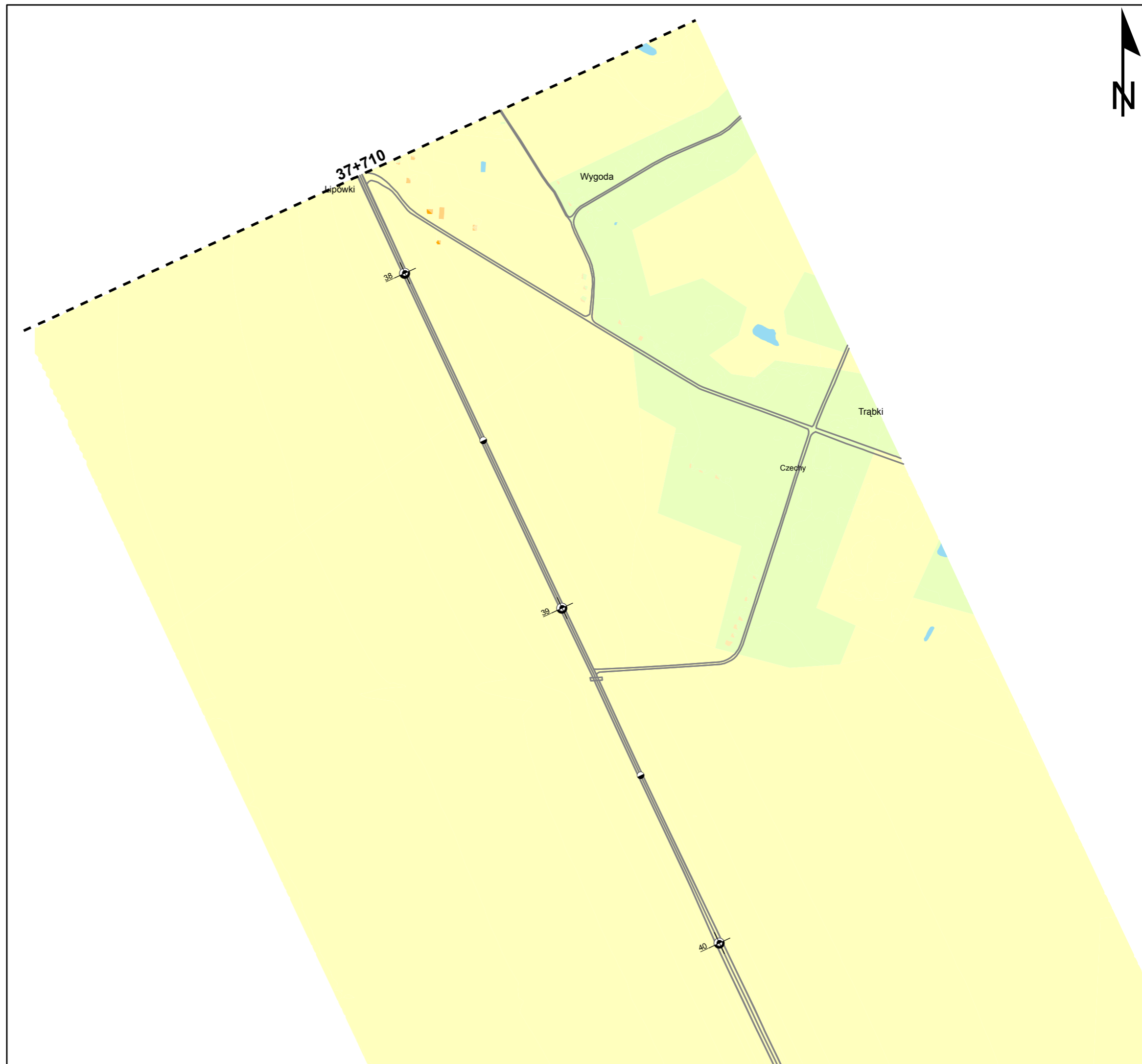
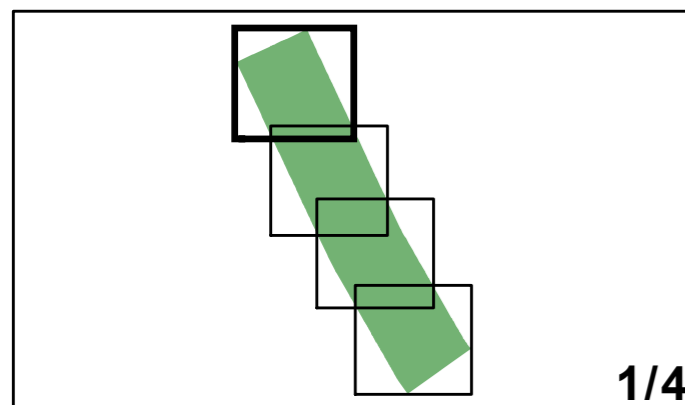
● kilometraż drogi (1,0 / 0,5 km) wody

— drogi
— granice administracyjne powiatów

— granice oraz przykładowy kilometraż zasięgu odcinka analizy wg GPR 2005

Kraków, Łask - miasta wojewódzkie i powiatowe
Pilzno, Wola - pozostałe miasta i części miast
Kurów - wsie gminne
Dębno, Kolonia - pozostałe wsie i części wsi
Raba - nazwy cieków i zbiorników wodnych

1:10 000
0 125 250 500 750 m



Mapa przekroczeń dopuszczalnych poziomów dźwięku L_{DWN}

Droga krajowa Nr 17
Kilometraż: 37+710 - 47+180
Województwo: mazowieckie
Powiat: garwoliński

Przekroczenia wartości dopuszczalnych

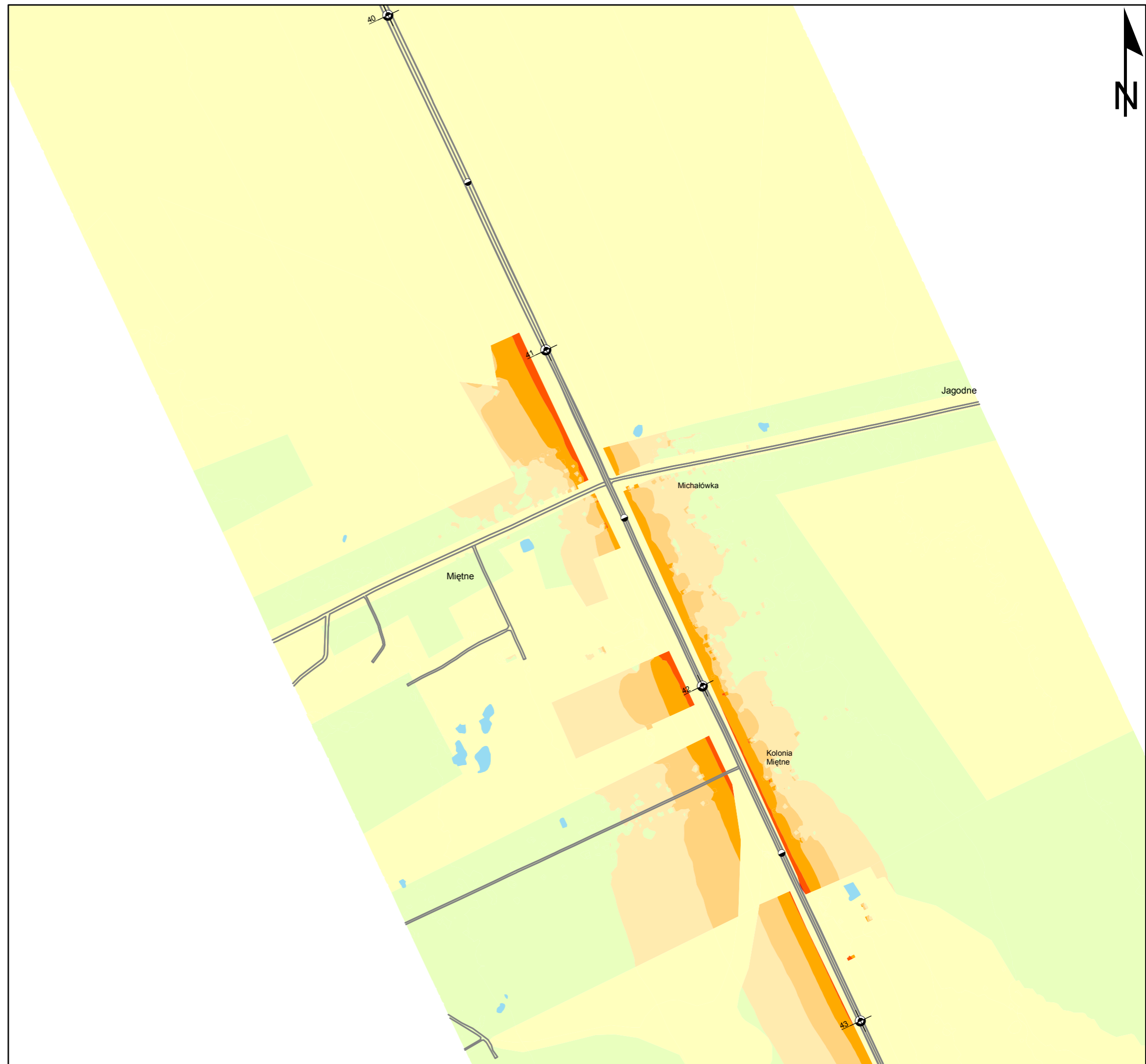
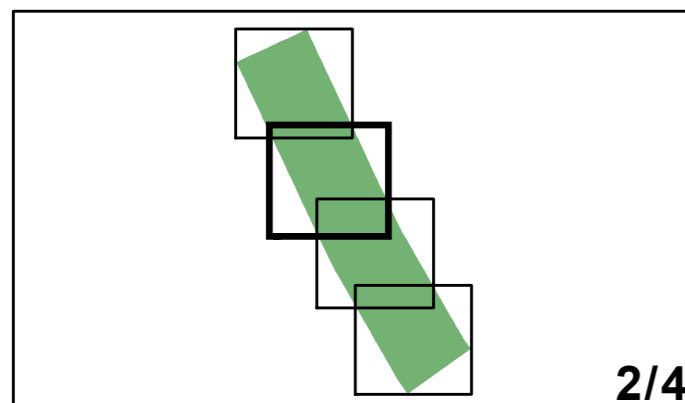
- brak przekroczeń wartości dopuszczalnych
- 0 - 5 dB
- 5 - 10 dB
- 10 - 15 dB
- 15 - 20 dB
- > 20 dB
- tereny o nieokreślonych wartościach dopuszczalnych

Otoczenie drogi

- kilometraż drogi (1,0 / 0,5 km)
- wody
- drogi
- granice administracyjne powiatów
- granice oraz przykładowy kilometraż zasięgu odcinka analizy wg GPR 2005

- Kraków, Łask** - miasta wojewódzkie i powiatowe
Pilzno, Wola - pozostałe miasta i części miast
Kurów - wsie gminne
Dębno, Kolonia - pozostałe wsie i części wsi
Raba - nazwy cieków i zbiorników wodnych

1:10 000
0 125 250 500 750 m



Mapa przekroczeń dopuszczalnych poziomów dźwięku L_{DWN}

Droga krajowa Nr 17
Kilometraż: 37+710 - 47+180
Województwo: mazowieckie
Powiat: garwoliński

Przekroczenia wartości dopuszczalnych

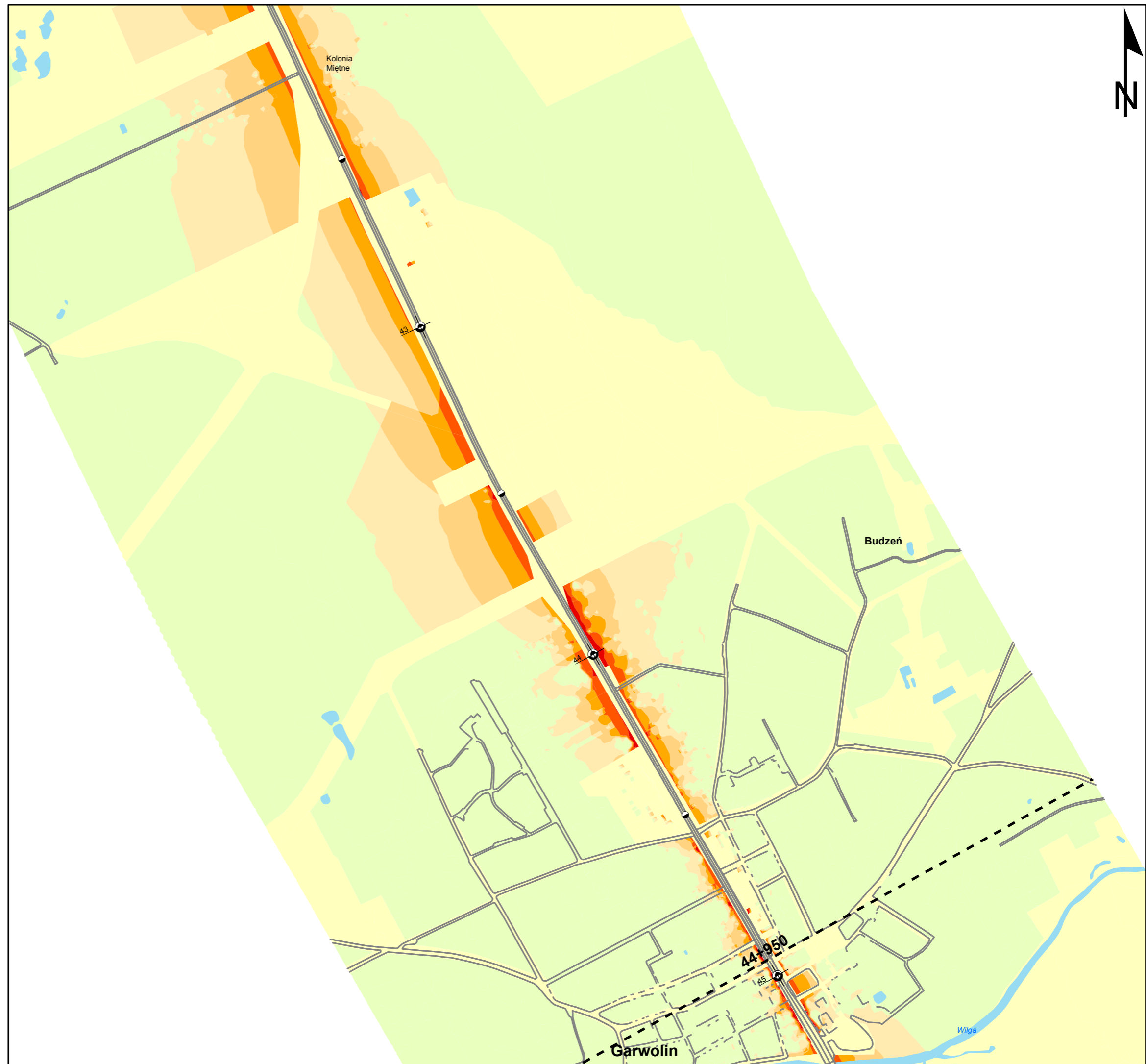
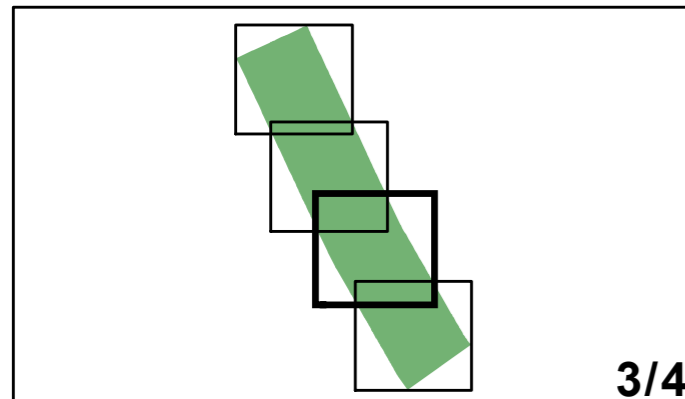
- brak przekroczeń wartości dopuszczalnych
- 0 - 5 dB
- 5 - 10 dB
- 10 - 15 dB
- 15 - 20 dB
- > 20 dB
- tereny o nieokreślonych wartościach dopuszczalnych

Otoczenie drogi

- kilometraż drogi (1,0 / 0,5 km)
- wody
- drogi
- granice administracyjne powiatów
- granice oraz przykładowy kilometraż zasięgu odcinka analizy wg GPR 2005

- Kraków, Łask** - miasta wojewódzkie i powiatowe
Pilzno, Wola - pozostałe miasta i części miast
Kurów - wsie gminne
Dębno, Kolonia - pozostałe wsie i części wsi
Raba - nazwy cieków i zbiorników wodnych

1:10 000
0 125 250 500 750 m



Mapa przekroczeń dopuszczalnych poziomów dźwięku L_{DWN}

Droga krajowa Nr 17
Kilometraż: 37+710 - 47+180
Województwo: mazowieckie
Powiat: garwoliński

Przekroczenia wartości dopuszczalnych

- brak przekroczeń wartości dopuszczalnych
- 0 - 5 dB
- 5 - 10 dB
- 10 - 15 dB
- 15 - 20 dB
- > 20 dB
- tereny o nieokreślonych wartościach dopuszczalnych

Otoczenie drogi

- kilometraż drogi (1,0 / 0,5 km)
- ☪ wody
- drogi
- granice administracyjne powiatów
- - - granice oraz przykładowy kilometraż zasięgu odcinka analizy wg GPR 2005

- Kraków, Łask** - miasta wojewódzkie i powiatowe
Pilzno, Wola - pozostałe miasta i części miast
Kurów - wsie gminne
Dębno, Kolonia - pozostałe wsie i części wsi
Raba - nazwy cieków i zbiorników wodnych

1:10 000
0 125 250 500 750 m

