

# Mapa proponowanych obszarów działań


## Droga krajowa nr 61

Odcinek: WARSZAWA-JABŁONNA









Kilometraż: 17+630 - 18+940

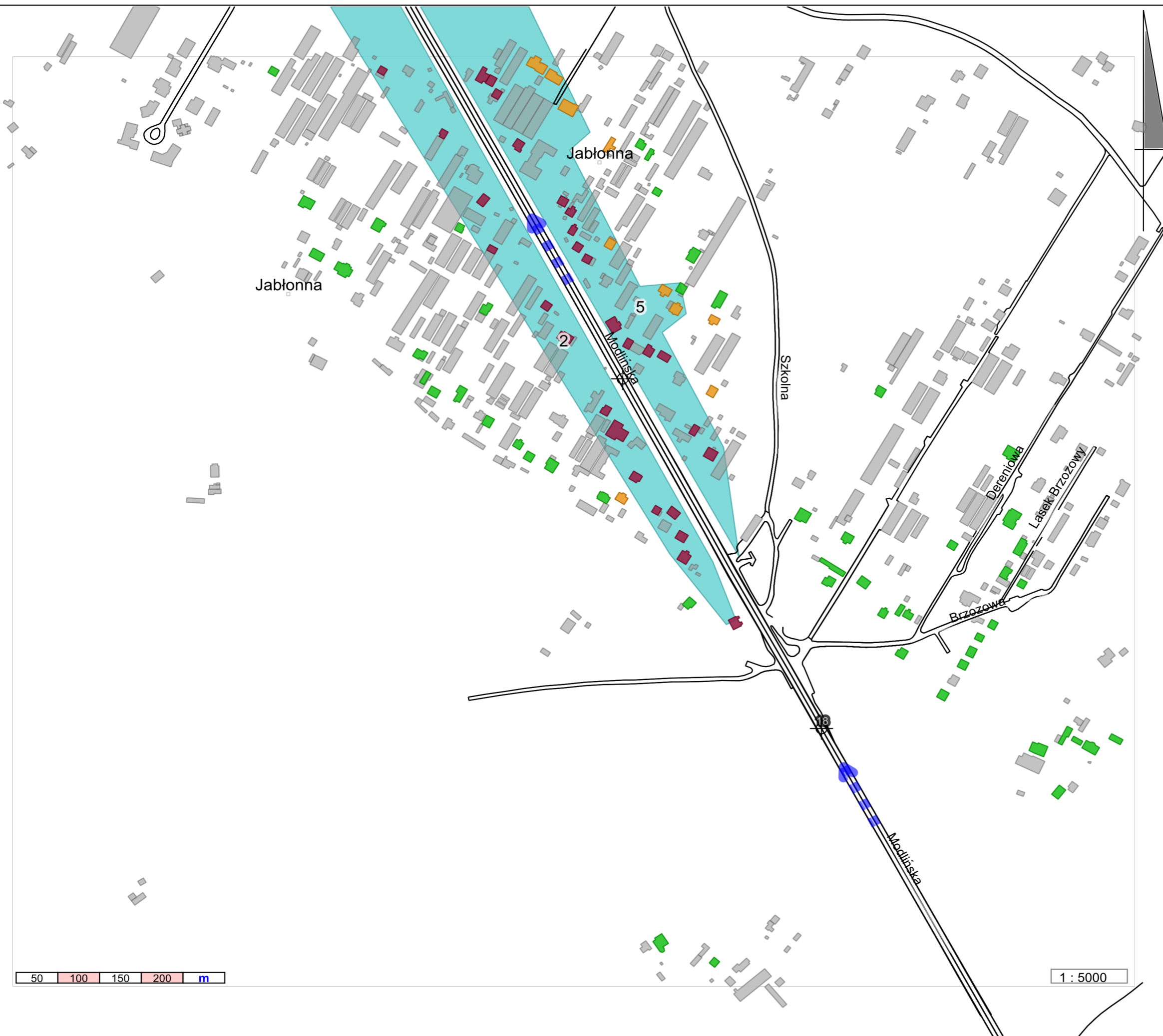
Jabłonna

## Legenda

 Proponowane obszary działań 2, 5

## Budynki

-  Wskaźnik  $M > 50$
-  Wskaźnik  $50 > M > 20$
-  Wskaźnik  $M < 20$
-  Budynki pozostałe
-  Budynki specjalne
-  Budynki pojedyncze rozpatrywane indywidualnie
-  Hektometraż
-  Kierunek (rosnący hektometraż)



50 100 150 200 m

1 : 5000

Arkusz nr1

# Mapa proponowanych obszarów działań


## Droga krajowa nr 61

Odcinek: WARSZAWA-JABŁONNA

Kilometraż: 18+960 - 20+580

Jabłonna


## Legenda


 Proponowane obszary działań 2, 5

## Budynki


 Wskaźnik  $M > 50$

 Wskaźnik  $50 > M > 20$


 Wskaźnik  $M < 20$

 Budynki pozostałe

 Budynki specjalne

 Budynki pojedyncze rozpatrywane indywidualnie

 Hektometraż

 Kierunek (rosnący hektometraż)

50 100 150 200 m

1 : 5000

Arkusz nr2

# Mapa proponowanych obszarów działów


Droga krajowa nr 61

Odcinek: JABŁONNA-LEGIONOWO

Kilometraż: 20+780 - 22+200

Legionowo

## Legenda


 Proponowane obszary działów 1, 6


## Budynki


 Wskaźnik  $M > 50$

 Wskaźnik  $50 > M > 20$


 Wskaźnik  $M < 20$

 Budynki pozostałe

 Budynki specjalne

 Budynki pojedyncze rozpatrywane indywidualnie

 Hektometraż

 Kierunek (rosnący hektometraż)



1 : 5000

Arkusz nr3

# Mapa proponowanych obszarów działań


## Droga krajowa nr 61

Odcinek: JABŁONNA-LEGIONOWO

Kilometraż: 22+210 - 23+630

Legionowo

### Legenda


 Proponowane obszary działań 1, 7


### Budynki


 Wskaźnik  $M > 50$

 Wskaźnik  $50 > M > 20$


 Wskaźnik  $M < 20$

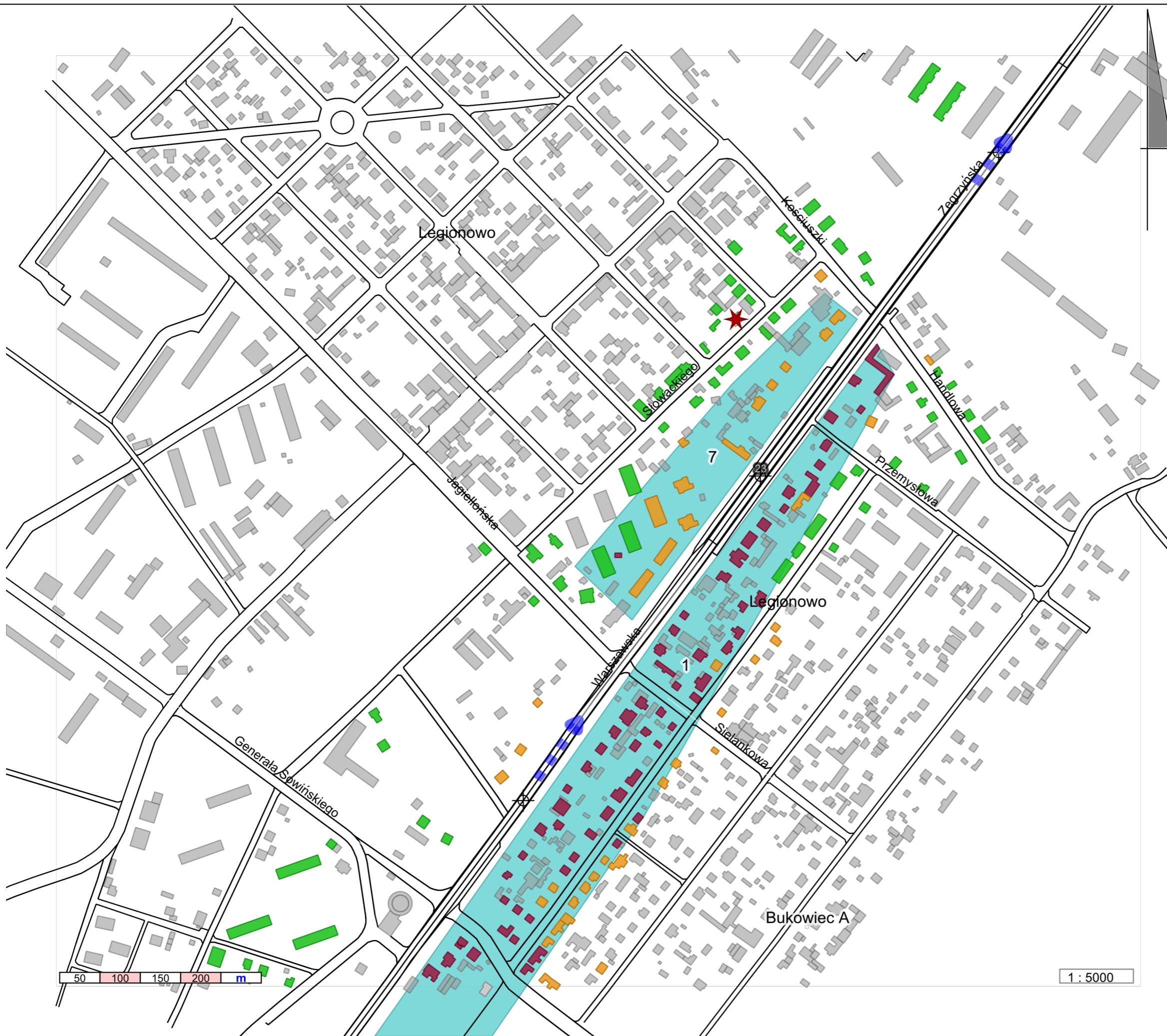
 Budynki pozostałe

 Budynki specjalne

 Budynki pojedyncze rozpatrywane indywidualnie

 Hektometraż

 Kierunek (rosnący hektometraż)



Arkusz nr4

# Mapa proponowanych obszarów działań


Droga krajowa nr 61

Odcinek: JABŁONNA-LEGIONOWO









Kilometraż: 23+640 - 25+070

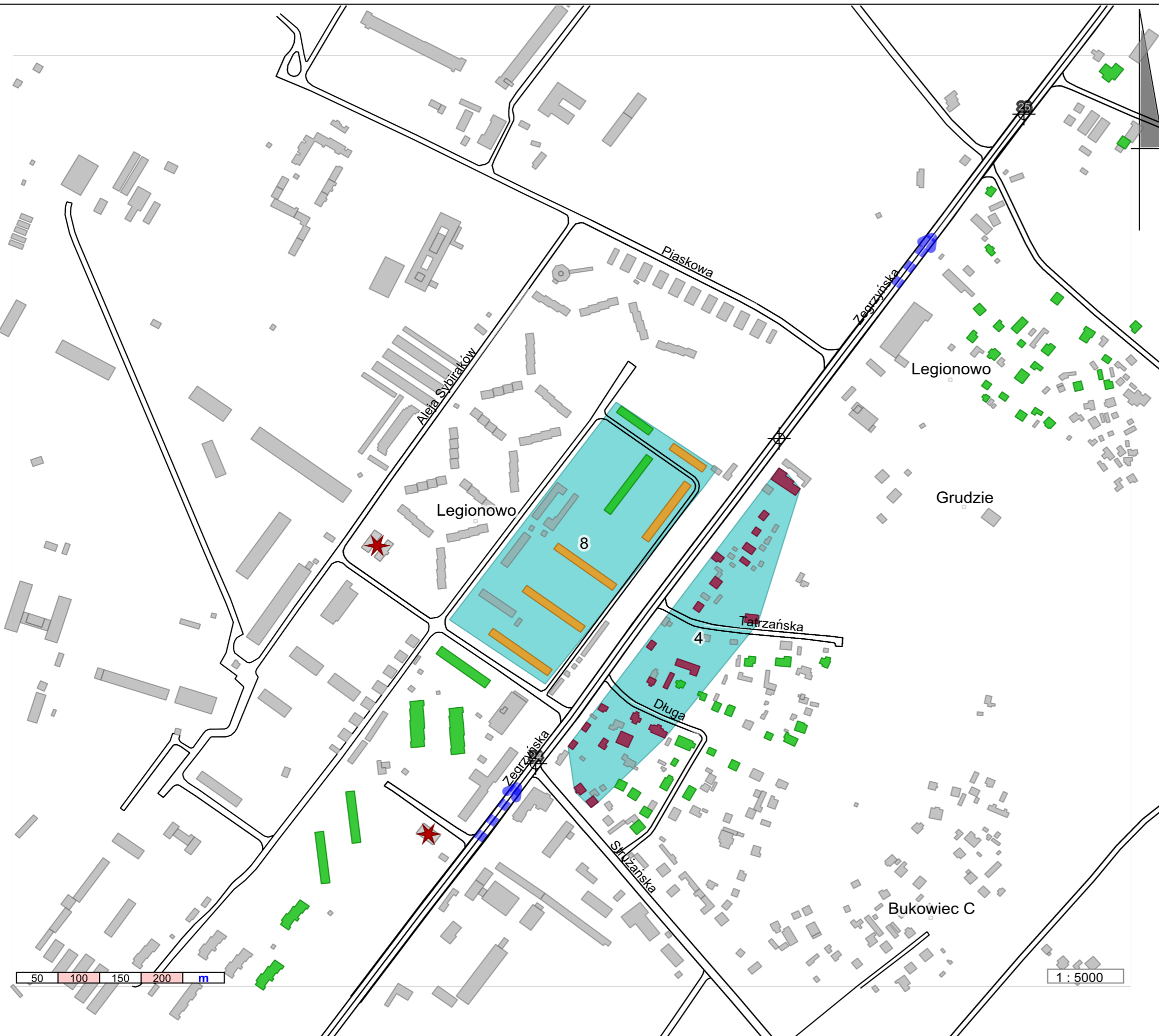
Legionowo

## Legenda

 Proponowane obszary działań 4, 8

## Budynki

-  Wskaźnik  $M > 50$
-  Wskaźnik  $50 > M > 20$
-  Wskaźnik  $M < 20$
-  Budynki pozostałe
-  Budynki specjalne
-  Budynki pojedyncze rozpatrywane indywidualnie
-  Hektometraż
-  Kierunek (rosnący hektometraż)



Arkusz nr5

# Mapa proponowanych obszarów działań


## Droga krajowa nr 61

Odcinek: JABŁONNA-LEGIONOWO

Kilometraż: 25+080 - 25+760

Legionowo

## Legenda


 Proponowane obszary działań 3


## Budynki


 Wskaźnik  $M > 50$

 Wskaźnik  $50 > M > 20$


 Wskaźnik  $M < 20$

 Budynki pozostałe

 Budynki specjalne

 Budynki pojedyncze rozpatrywane indywidualnie

 Hektometraż

 Kierunek (rosnący hektometraż)

Arkusz nr6

1 : 5000

50 100 150 200 m

