










Mapa proponowanych obszarów działań

Droga krajowa nr 79
Odcinek: WARSZAWA-MYSIADŁO
Kilometraż: 7+270 - 8+290
Piaseczno

Legenda

 Proponowany obszar działań nr 2

Budynki


-  Wskaźnik $M > 50$
-  Wskaźnik $50 > M > 20$
-  Wskaźnik $M < 20$
-  Budynki pozostałe
-  Budynki specjalne
-  Budynki pojedyncze rozpatrywane indywidualnie
-  Hektometraż
-  Kierunek (rosnący hektometraż)











Mapa proponowanych obszarów dział

Droga krajowa nr 79
Odcinek: MYSIADŁO - PIASECZNO
Kilometraż: 8+300 - 9+410
Piaseczno

Legenda

 Proponowany obszar dział nr 1

Budynki

-  Wskaźnik $M > 50$
-  Wskaźnik $50 > M > 20$
-  Wskaźnik $M < 20$
-  Budynki pozostałe
-  Budynki specjalne
-  Budynki pojedyncze rozpatrywane indywidualnie
-  Hektometraż
-  Kierunek (rosnący hektometraż)

