













MAPA EWIDENCYJNA
z proponowaną granicą obszaru ograniczonego użytkowania oraz granicą lotniska Warszawa-Modlin
ARKUSZ ZBIORCZY
skala 1 : 10 000

arkusz I wykonał: dr inż. Józef Iwanicki w kwietniu 2012 r.

Podział arkuszy:

-  gmina Zakroczym
-  Kosewo / 01-05 / 427
-  proponowana granica obszaru ograniczonego użytkowania lotniska Warszawa-Modlin
-  punkt, numer punktu granicy obszaru ograniczonego użytkowania lotniska Warszawa-Modlin
-  granica terenu lotniska Warszawa-Modlin
-  punkt, numer punktu granicy terenu lotniska Warszawa-Modlin
-  granica własności Mazowieckiego Portu Lotniczego Warszawa-Modlin Sp. z o.o.
-  budynek mieszkalny
-  budynek niemieszkalny
-  numer drogi
-  arkusz 12
-  zasięg, numer arkusza 1 : 2 500

