








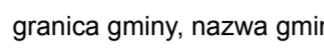

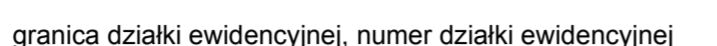
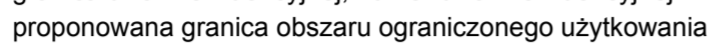


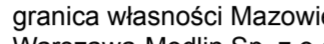
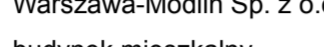
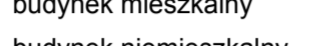


**MAPA EWIDENCYJNA**  
z proponowaną granicą obszaru ograniczonego użytkowania  
oraz granicą lotniska Warszawa-Modlin  
skala 1 : 2 500

arkusz 9/16

wykonał: dr inż. Józef Iwanicki w kwietniu 2012 r.

Oznaczenia:

-  gmina Pomiechówek
-  Stanisławowo / 01-05
-  4/27
-  proponowana granica obszaru ograniczonego użytkowania lotniska Warszawa-Modlin
-  granica terenu lotniska Warszawa-Modlin
-  granica własności Mazowieckiego Portu Lotniczego Warszawa-Modlin Sp. z o.o.
-  budynek mieszkalny
-  budynek niemieszkalny
-  DK 62
-  granica gminy, nazwa gminy
-  granica obrębu, nazwa / numer obrębu
-  granica działki ewidencyjnej, numer działki ewidencyjnej
-  proponowana granica obszaru ograniczonego użytkowania lotniska Warszawa-Modlin
-  granica terenu lotniska Warszawa-Modlin
-  granica własności Mazowieckiego Portu Lotniczego Warszawa-Modlin Sp. z o.o.
-  budynek mieszkalny
-  budynek niemieszkalny
-  numer drogi

Podział arkuszy:

