






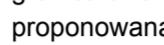





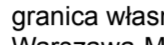

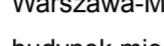

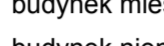


MAPA EWIDENCYJNA
z proponowaną granicą obszaru ograniczonego użytkowania
oraz granicą lotniska Warszawa-Modlin
skala 1 : 2 500

arkusz 7/16

wykonał: dr inż. Józef Iwanicki w kwietniu 2012 r.

Oznaczenia:

- | | | | |
|---|----------------------|---|--|
|  | gmina Pomiechówek |  | granica gminy, nazwa gminy |
|  | Stanisławowo / 01-05 |  | granica obrębu, nazwa / numer obrębu |
|  | 4/27 |  | granica działki ewidencyjnej, numer działki ewidencyjnej |
|  | |  | proponowana granica obszaru ograniczonego użytkowania lotniska Warszawa-Modlin |
|  | |  | granica terenu lotniska Warszawa-Modlin |
|  | |  | granica własności Mazowieckiego Portu Lotniczego Warszawa-Modlin Sp. z o.o. |
|  | |  | budynek mieszkalny |
|  | |  | budynek niemieszkalny |
|  | DK 62 |  | numer drogi |

Podział arkuszy:

