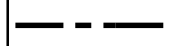










MAPA EWIDENCYJNA
z proponowaną granicą obszaru ograniczonego użytkowania
oraz granicą lotniska Warszawa-Modlin
skala 1 : 2 500

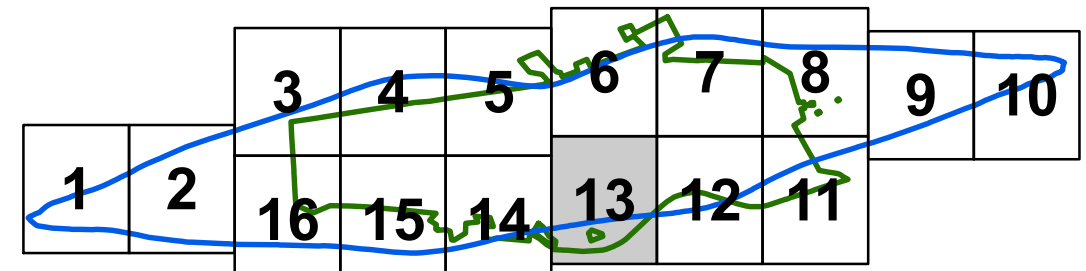
arkusz 13/16

wykonał: dr inż. Józef Iwanicki w kwietniu 2012 r.

Oznaczenia:

	gmina Pomiechówek	granica gminy, nazwa gminy
	Stanisławowo / 01-05	granica obrębu, nazwa / numer obrębu
	4/27	granica działki ewidencyjnej, numer działki ewidencyjnej
		proponowana granica obszaru ograniczonego użytkowania lotniska Warszawa-Modlin
		granica terenu lotniska Warszawa-Modlin
		granica własności Mazowieckiego Portu Lotniczego Warszawa-Modlin Sp. z o.o.
		budynek mieszkalny
		budynek niemieszkalny
		numer drogi

Podział arkuszy:



miasto Nowy Dwór Mazowiecki

