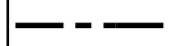










MAPA EWIDENCYJNA
z proponowaną granicą obszaru ograniczonego użytkowania
oraz granicą lotniska Warszawa-Modlin
skala 1 : 2 500

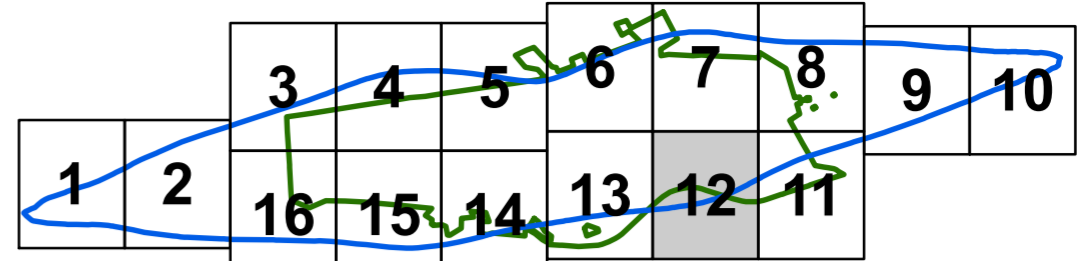
arkusz 12/16

wykonał: dr inż. Józef Iwanicki w kwietniu 2012 r.

Oznaczenia:

-  gmina Pomiechówek
-  Stanisławowo / 01-05
-  4/27
-  proponowana granica obszaru ograniczonego użytkowania lotniska Warszawa-Modlin
-  granica terenu lotniska Warszawa-Modlin
-  granica własności Mazowieckiego Portu Lotniczego Warszawa-Modlin Sp. z o.o.
-  budynek mieszkalny
-  budynek niemieszkalny
-  DK 62
- granica gminy, nazwa gminy
- granica obrębu, nazwa / numer obrębu
- granica działki ewidencyjnej, numer działki ewidencyjnej
- proponowana granica obszaru ograniczonego użytkowania lotniska Warszawa-Modlin
- granica terenu lotniska Warszawa-Modlin
- granica własności Mazowieckiego Portu Lotniczego Warszawa-Modlin Sp. z o.o.
- budynek mieszkalny
- budynek niemieszkalny
- numer drogi

Podział arkuszy:



miasto Nowy Dwór Mazowiecki

